

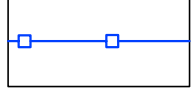




Oznaczenia:

-  Granica opracowania
-  Istniejące ogrodzenie parku
-  O ogrodzenie placu zabaw: Muller Segment 980 – 67m
-  Bramka Muller: 982 – szer. 1m
-  Bramka Muller: 982 – szer. 2m

Ogród, Park, Krajobraz® Jakub Zemła, Tomasz Zwiech		
<small>01-042 Warszawa, ul. Okopowa 45 lok. 77, tel./fax: (0-22) 838-28-30, 848-35-71, 837-57-22, Regon 014888687, NIP 527-22-06-155</small>		
Dokumentacja: AKTUALIZACJA DOKUMENTACJI PROJEKTOWO-KOSZTORYSOWEJ DRUGIEGO PLACU ZABAW NA TERENIE ZACHODNIEJ CZĘŚCI ZABYTKOWEGO PARKU MIEJSKIEGO W MŁAWIE		
<small>Inwestor: MIASTO MŁAWA Stary Rynek 19, 06-500 MŁAWA</small>		
METRYKA PROJEKTU		
<small>Nazwa i adres obiektu budowlanego: PARK MIEJSKI W MŁAWIE (ul. Zeromskiego / ul. Reymonta / ul. Wyspiańskiego / ul. Sienkiewicza)</small>		
<small>Tytuł rysunku: PROJEKT BUDOWLANY/WYKONAWCZY OGRODZEŃ WEWNĘTRZNYCH</small>	<small>Skala: 1 : 250</small>	<small>Numer: 5</small>
<small>Autorzy projektu : mgr inż. JOANNA TYBINKOWSKA arch. krajobrazu mgr inż. JAKUB ZEMŁA arch. krajobrazu; upr. kons. 97 mgr inż. TOMASZ ZWIECH arch. krajobrazu; upr. kons. 276</small>	<small>Podpisy:</small>	<small>Data: CZERWIEC 2015</small>