

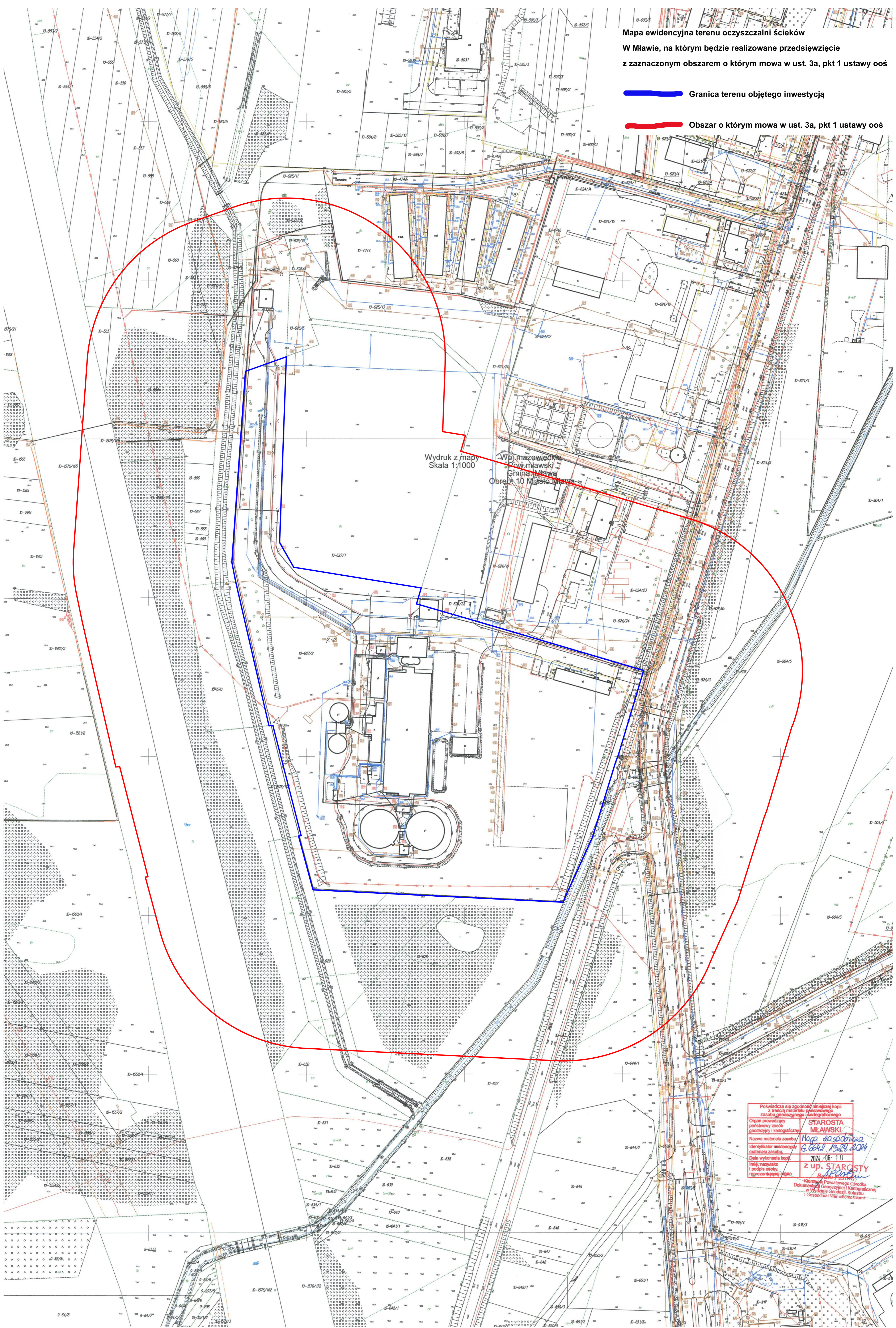


Mapa ewidencyjna terenu oczyszczalni ścieków
W Mławie, na którym będzie realizowane przedsięwzięcie
z zaznaczonym obszarem o którym mowa w ust. 3a, pkt 1 ustawy ooś

 Granica terenu objętego inwestycją
 Obszar o którym mowa w ust. 3a, pkt 1 ustawy ooś



Wydruk z mapy
Skala 1:1000
Woj. mazowieckie
Powiat mławski
Obręb 10 Mława-urząd

Powiadza się zgodność/niepełną kopii
z treści materiału planistycznego
zasobu geodezyjnego/kartograficznego
Organ prowadzący
paszportowy zasobu
geodezyjny i kartograficzny
Nazwa materiału zasobu
Identyfikator ewidencyjny
materiału zasobu
Data wykonania kopii
Imię, nazwisko
i podpis osoby
reprezentującej organ

**STAROSTA
MŁAWSKI**
*Mapa do zadania
G.6642.13a28.2024*
2024-05-10
Z up. STAROSTY
[Signature]
Kierownik Powiatowego Ośrodka
Dokumentacji Geodezyjnej i Kartograficznej
i Gospodarki Nieruchomościami