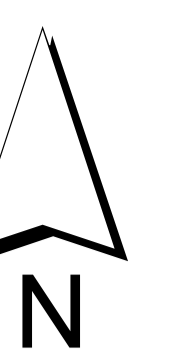




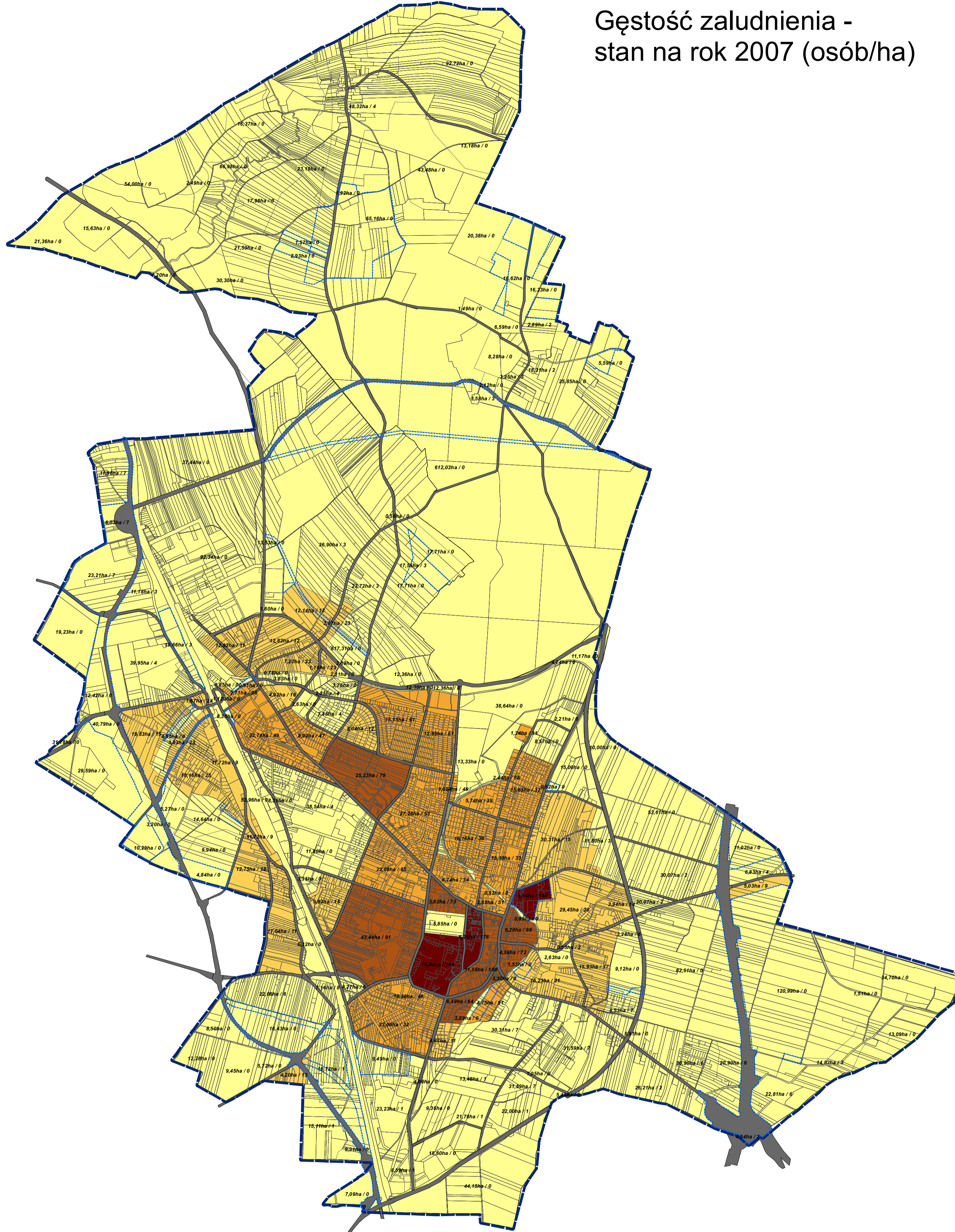
**STUDIUM UWARUNKOWAŃ I KIERUNKÓW ZAGOSPODAROWANIA PRZESTRZENNEGO MIASTA MŁAWA**  
**KIERUNKI ROZWOJU MIASTA**

**RYSUNEK NR 3 - DEMOGRAFIA - SCHEMATY**

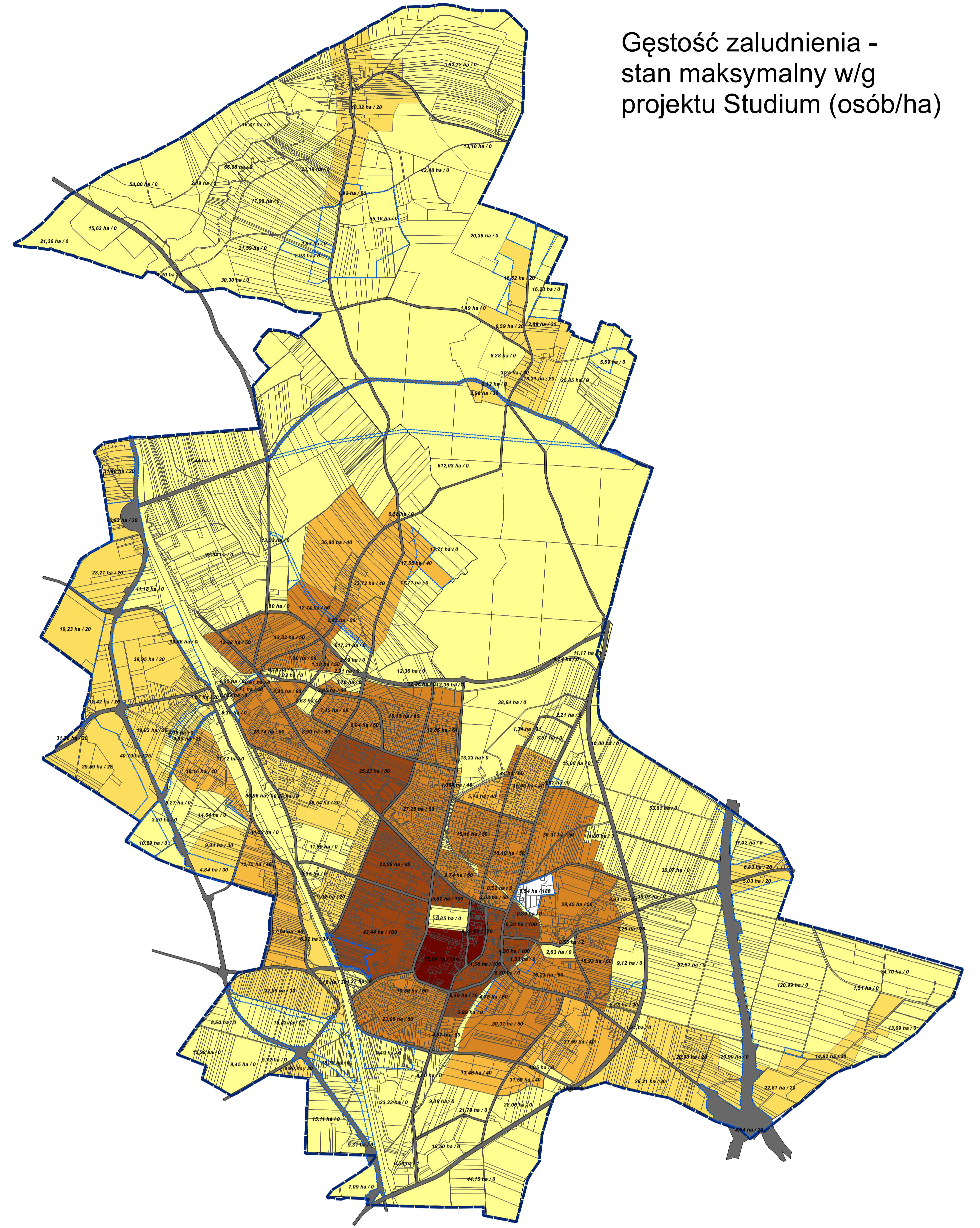
załącznik nr 7 do uchwały Nr XI/156/2019  
 Rady Miasta Mława z dnia 24 września 2019 roku



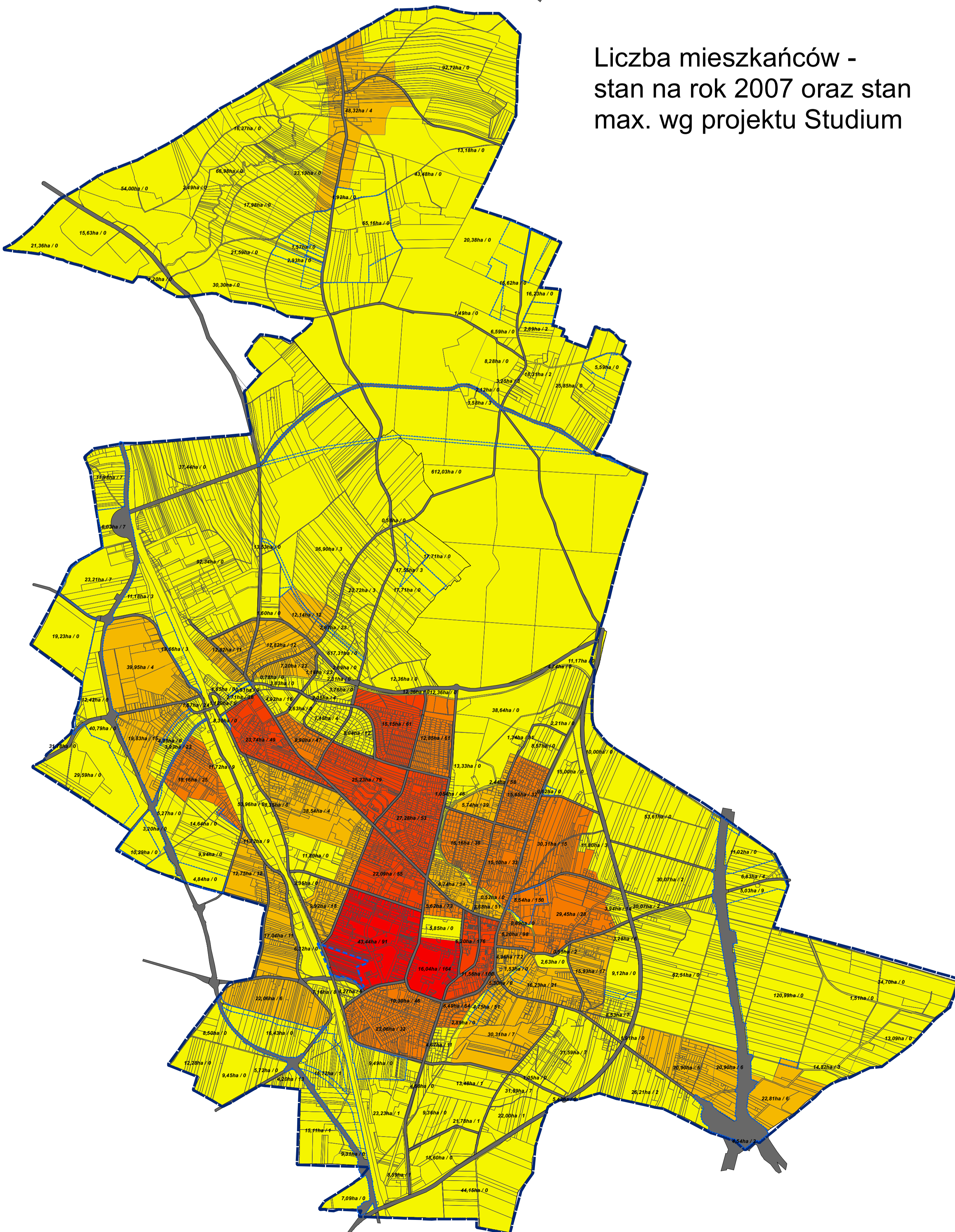
Gęstość zaludnienia -  
 stan na rok 2007 (osób/ha)



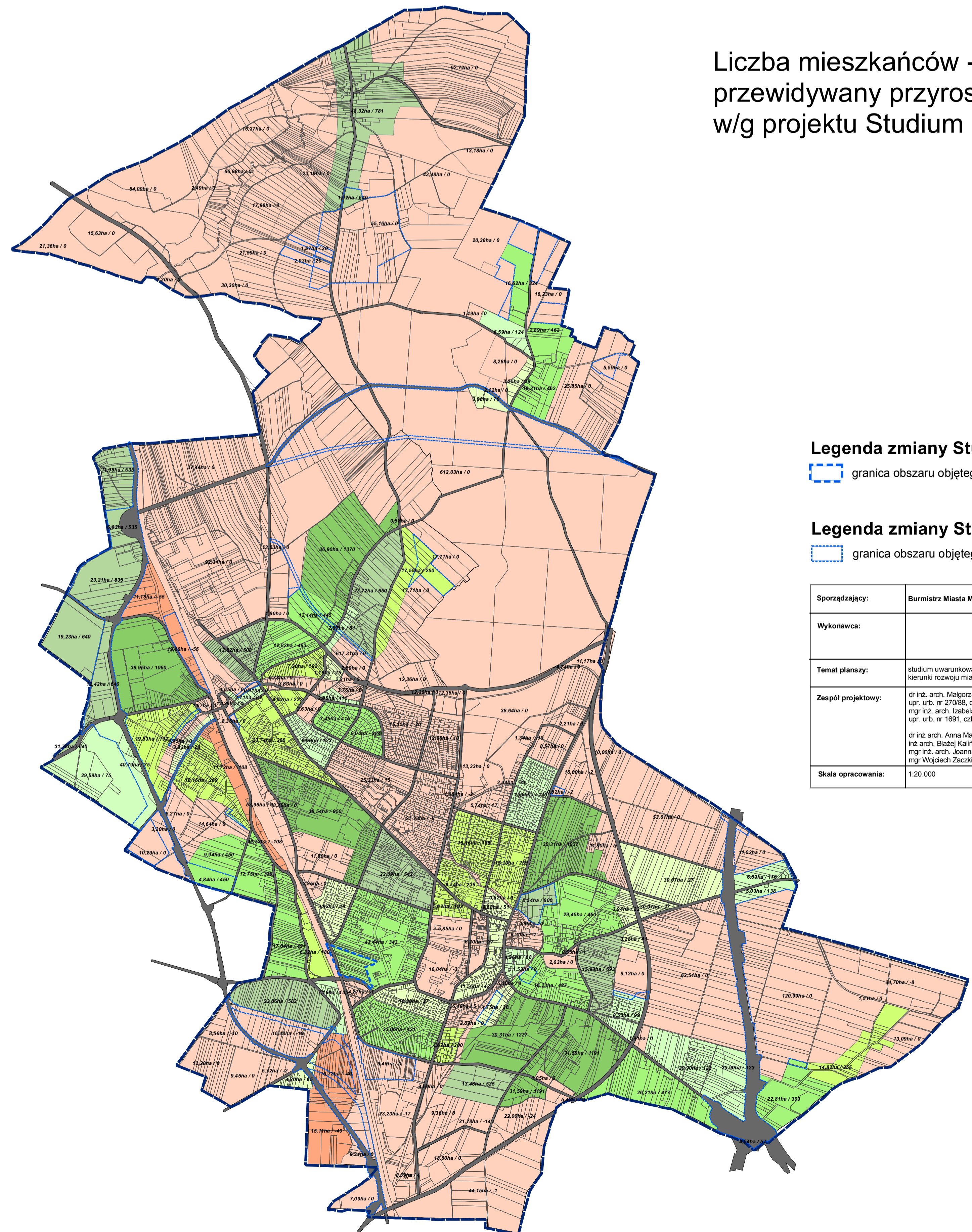
Gęstość zaludnienia -  
 stan maksymalny w/g  
 projektu Studium (osób/ha)



Liczba mieszkańców -  
 stan na rok 2007 oraz stan  
 max. wg projektu Studium



Liczba mieszkańców -  
 przewidywany przyrost  
 w/g projektu Studium



**Legenda zmiany Studium z XII 2015:**

granica obszaru objętego zmianą Studium

**Legenda zmiany Studium z 24 IX 2019:**

granica obszaru objętego zmianą Studium

|                    |   |
|--------------------|---|
| Sporządził:        | Burmistrz Miasta Mława  |
| Wykonał:           |   |
| Temat planu:       | studium uwarunkowań i kierunków zagospodarowania przestrzennego miasta Mława<br>kierunki rozwoju miasta - rysunek nr 3  |
| Zespół projektowy: | dr inż. arch. Małgorzata Ewa Sikorska<br>upr. urb. nr 270/08, członek OIU/Warszawie nr WA-191 - główny projektant<br>mgr inż. arch. Izabela Sobieszka<br>upr. urb. nr 10/91, członek OIU/Warszawie nr WA-278 - główny projektant,<br>dr inż. arch. Anna Maria Sikorska - upr. urb. nr 271/88, członek OIU/Warszawie nr WA-190<br>inż. arch. Beata Kalkina<br>mgr inż. arch. Joanna Wójcik<br>mgr Wiesław Zaczekiewicz |
| Skala opracowania: | 1:20.000  |
|                    | 24 września 2019 roku   |