



REWITALIZACJA
2016-2025 NOWA, LEPSZA **MŁAWA**



**Gminny Program
Rewitalizacji
Miasta Mława
na lata 2016-2025
z perspektywą do 2030 roku**

Podziękowania

Gminny Program Rewitalizacji Miasta Mława na lata 2016 – 2025 (GPRMM) powstał przy dużym zaangażowaniu członków Zespołu zadaniowego ds. opracowania GPRMM powołanym Zarządzeniem nr 41/2016 Burmistrza Miasta Mława z dnia 8 marca 2016 r. kierowanym i inspirowanym przez koordynator Magdalenę Cecelską. W Zespole zadaniowym pracowali (w kolejności alfabetycznej): Anna Boćkowska, Wioletta Błaszkiwicz, Magdalena Cecelska, Aneta Drybczewska, Magdalena Grzywacz, Milena Klimek, Aneta Malinowska, Anna Miałka-Kruszewska, Anna Siwek, Anna Sokołowska, Przemysław Więckiewicz.

Wszystkim bardzo dziękuję. Dziękuję także ówczesnej Zastępcy Burmistrza Miasta Mława, Janinie Budzichowskiej- za wsparcie oraz nadzór nad tą grupą oraz za zrozumienie potrzeb zespołu. Dziękuję również pani ekspert Dagmarze Mliczyńskiej Hajdzie za bezcenne wskazówki oraz doskonałą współpracę z Zespołem.


W procesie aktualizacji GPRMM na lata 2016-2025 z perspektywą do roku 2030 szczególne podziękowania kieruję do członków Komitetu Rewitalizacji: Jaromir Skrzypecki, Elżbieta Bieńkowska, Artur Dębski, Małgorzata Skalińska, Anna Siwek, Tomasz Uniewicz, Grzegorz Szczepkowski, Jacek Szybicki, Marek Polak, Lidia Gniadek – członek Komitetu i koordynator zespołu ds. rewitalizacji, w skład którego wchodzi: Piotr Tomaszewski, Dariusz Nieznański, Maciej Rogalski, Magdalena Zmysłowska, Krzysztof Wesołowski, Marzena Długokęcka, Elżbieta Zembrzaska, Grzegorz Malon, Krzysztof Napierski, Anna Boćkowska oraz przedstawiciele firmy Stowarzyszenie Wspierania Inicjatyw Gospodarczych DELTA PARTNER.

Ponadto za współpracę przy opracowywaniu GPRMM, a następnie aktualizacji dokumentu dziękujemy pracownikom:

- Starostwa Powiatowego w Mławie;
- Powiatowego Urzędu Pracy w Mławie;
- Komendy Powiatowej Policji w Mławie;
- Miejskiego Ośrodka Pomocy Społecznej w Mławie;
- Miejskiego Domu Kultury w Mławie;
- mławskich szkół.

Dziękuję także naczelnikom wydziałów Urzędu Miasta Mława oraz pracownikom, którzy generowali i udostępniali dane niezbędne do prowadzonych analiz.

Serdecznie dziękuję Mieszkańcom Mławy, którzy byli z nami na każdym etapie tworzenia GPRMM i brali aktywny udział w procesie jego aktualizacji, z pomocą, których i dla których, ten Program powstał.



Sławomir Kowalewski

Burmistrz Miasta Mława

SPIS TREŚCI

1.	Wprowadzenie	5
2.	Opis uspołecznionego sposobu tworzenia programu i partycypacji społecznej.....	7
2.1	Sposób tworzenia Gminnego Programu Rewitalizacji	7
2.2	Rewitalizacja a partycypacja społeczna	7
2.3	Współpraca z mediami.....	12
2.3.1	Artykuły na stronę internetową miasta	12
2.3.2	Wywiady i informacje do radia i telewizji	13
2.4	Płatne kampanie reklamowe	16
2.5	Reklama outdoorowa.....	17
2.5.1	Plakaty i banery.....	18
2.6	Plansze reklamowe emitowane na monitorach w autobusach Mławskiej Komunikacji Miejskiej	20
2.7	Aktywizacja mieszkańców - spotkania, konkursy, konsultacje w plenerze.....	21
2.8	Konkursy	27
2.9	Druk i kolportaż ulotek informacyjnych	31
2.10	Spacery studyjne	34
2.11	Konsultacje – stały punkt konsultacyjny	37
2.12	Konsultacje społeczne.....	37
2.13	Podsumowanie procesu partycypacji społecznej	41
3.	Diagnoza Miasta Mława i wyznaczenie obszaru rewitalizacji	44
3.1	Ogólny opis Miasta Mława oraz charakterystyka zjawisk występujących w mieście ...	44
3.2	Cel analiz i diagnozy	47
3.3	Struktura i metoda opracowania	47
3.4	Diagnoza zjawisk kryzysowych o charakterze społecznym	54
3.5	Diagnoza innych negatywnych zjawisk.....	75
3.6	Proponowany obszar zdegradowany	83
3.7	Proponowany obszar rewitalizacji	87
4.	Pogłębiona diagnoza sytuacji w obszarze rewitalizacji	91
4.1	Analiza przestrzenna negatywnych zjawisk występujących w dwóch podobszarach obszaru rewitalizacji	93
4.2	Analiza lokalnych potencjałów	128
4.3	Identyfikacja potrzeb rewitalizacyjnych	130
5.	Komplementarność	133
5.1	Powiązanie programu ze „Strategią Rozwoju Miasta Mława do 2020 roku”	133
5.2	Powiązanie ze Strategią Rozwoju Miasta Mława do roku 2025	134
5.3	Powiązanie programu ze „Studium uwarunkowań i kierunków zagospodarowania przestrzennego Miasta Mława”	135
5.4	Powiązanie programu ze „Strategią rozwiązywania problemów społecznych na lata 2014-2020”	136
5.5	Powiązanie programu z Gminną Strategią Rozwiązywania Problemów Społecznych na lata 2021-2025	137
5.6	Powiązanie programu ze „Strategią Rozwoju Powiatu Mławskiego na lata 2014-2020”	138
5.7	Powiązanie programu ze „Strategią Rozwoju Powiatu Mławskiego na lata 2021-2027”	138
6.	Wizja stanu obszaru rewitalizacji po wyprowadzeniu ze stanu kryzysowego	139
6.1	Efekt rewitalizacji w podobszarze rewitalizacji nr 1	139
6.2	Efekt rewitalizacji w podobszarze rewitalizacji nr 2	140
7.	Cele i kierunki działań rewitalizacji	141

8.	Działania rewitalizacyjne	142
8.1	Lista i opis podstawowych przedsięwzięć rewitalizacyjnych (tj. projektów rewitalizacyjnych).....	142
8.2	Charakterystyki pozostałych dopuszczalnych przedsięwzięć rewitalizacyjnych	209
9.	Mechanizmy integrowania działań rewitalizacyjnych	215
10.	Ramy finansowe programu – plan finansowania działań rewitalizacyjnych	222
11.	Zarządzanie realizacją programu	227
12.	System monitorowania i oceny skuteczności działań	233
13.	Ustalenie ws. powołania Komitetu Rewitalizacji	237
14.	Ustalenia w zakresie ustanowienia Specjalnej Strefy Rewitalizacji	237
15.	Sposób realizacji programu w zakresie planowania przestrzennego	237
16.	Kierunki zmian funkcjonalno-przestrzennych obszaru rewitalizacji	238
	Spis tabel, zdjęć, grafik i wykresów	239
	Spis załączników	242
	Załącznik nr 1. Regulamin określający zasady wyznaczania składu oraz zasady działania Komitetu Rewitalizacji	242
	Załącznik nr 2. Zarządzenie Nr 82/2017 Burmistrza Miasta Mława z dnia 13.06.2017 r. w sprawie powołania Komitetu Rewitalizacji	242
	Załącznik nr 3. Zarządzenie Nr 101/2017 Burmistrza Miasta Mława z dnia 24 lipca 2017r. w sprawie zmiany Zarządzenia Nr 82/2017 w sprawie powołania Komitetu Rewitalizacji	242
	Załącznik nr 4. Zarządzenie Nr 46/2022 Burmistrza Miasta Mława z dnia 03 marca 2022 r. w sprawie zmiany Zarządzenia Nr 82/2017 w sprawie powołania Komitetu Rewitalizacji	242
	Załącznik nr 5. Zarządzenie Nr 71/2017 Burmistrza Miasta Mława z dnia 19 maja 2017 r. w sprawie powołania zespołu ds. rewitalizacji.....	242
	Załącznik nr 6. Zarządzenie Nr 45/2022 Burmistrza Miasta Mława z dnia 03 marca 2022r.w sprawie zmiany Zarządzenia nr 71/2017 w sprawie powołania Zespołu ds. rewitalizacji.....	242

1. Wprowadzenie

Niniejszy dokument stanowi aktualizację Gminnego Programu Rewitalizacji Miasta Mława na lata 2016-2025 (GPRMM). Prace nad pierwotną wersją dokumentu zostały zakończone wpisem do Wykazu programów rewitalizacji województwa mazowieckiego. Miasto Mława znalazło się na 77 pozycji w Wykazie programów rewitalizacji województwa mazowieckiego o czym stanowi Załącznik do uchwały nr 1165/261/17 Zarządu Województwa Mazowieckiego z dnia 25 lipca 2017 r.

Istotnym jest fakt, że dokument ten jest autorski – stworzony przez mieszkańców Mławy w oparciu o aktualną sytuację miasta, jego potrzeby i wytyczone kierunki rozwoju, przy tym także zgodny z wytycznymi ustawy o rewitalizacji. Wyznaczony obszar rewitalizacji zajmuje ok. 3 km² naszego miasta, a wg stanu na dzień 31 grudnia 2022 r. zamieszkuje go 7692 mieszkańców, co stanowi 1/3 mieszkańców miasta.

Zespół zajmujący się opracowaniem i przygotowaniem programu, pod okiem koordynator Magdaleny Cecelskiej oraz eksperta – Dagmary Mliczyńskiej Hajdy, określił potrzeby oraz deficyty mławskich osiedli i wskazał szczególne miejsca, których sytuacja jest najmniej korzystna, wymagająca zmiany.

Następnie Zarządzeniem Nr 71/2017 Burmistrza Miasta Mława z dnia 19.05.2017 r. powołano interdyscyplinarny zespół ds. rewitalizacji, którego głównym zadaniem było wsparcie merytoryczne dla Komitetu Rewitalizacji oraz praca przy realizacji i aktualizacji programu rewitalizacji. W roku 2022, z uwagi na reorganizację komórek organizacyjnych Urzędu Miasta Mława i zmiany osobowe w ramach poszczególnych wydziałów, zaszła konieczność dokonania zmian w składzie osobowym Zespołu ds. rewitalizacji (Zarządzenie Nr 45/2022 Burmistrza Miasta Mława z dnia 03 marca 2022r. w sprawie zmiany Zarządzenia nr 71/2017 w sprawie powołania Zespołu ds. rewitalizacji).

W roku 2022 Rada Miasta Mława podjęła Uchwałę nr XXXVI/485/2022 w sprawie przystąpienia do zmiany Gminnego Programu Rewitalizacji Miasta Mława na lata 2016-2025, co było następstwem przeprowadzonego monitoringu z realizacji GPRMM. W opinii Komitetu Rewitalizacji, powołanego Zarządzeniem Nr 46/2022 Burmistrza Miasta Mława z dnia 03 marca 2022 r. w sprawie zmiany powołania Komitetu Rewitalizacji, zapisy GPRMM należało dostosować do stanu faktycznego i pożądanego, ze szczególnym naciskiem na modyfikację podstawowych przedsięwzięć rewitalizacyjnych, ażeby uzyskać spójność dokumentu ze stanem rzeczywistym przy jednoczesnym wydłużeniu okresu realizacji przedsięwzięć. Dokonywanie zmian w dokumencie przebiegało etapowo, a punktem wyjściowym była analiza porównawcza sytuacji społeczno - gospodarczej Miasta Mława z roku 2015 względem roku 2022. Następnie, przy zachowaniu dotychczasowego przebiegu granic obecnych obszarów rewitalizacji skupiono się na zainspirowaniu Mławian do zgłaszania nowych projektów oraz przedsięwzięć rewitalizacyjnych.

W procesie przygotowywania GPRMM, jak również jego aktualizacji niezmiernie istotnym czynnikiem było zaangażowanie mieszkańców. Pobudzeniu aktywności w tym zakresie służyły spotkania, warsztaty, spacer studyjne i konkursy, a także indywidualne rozmowy dotyczące szczegółowych potrzeb naszego miasta.

Dzięki temu współdziałaniu dziś oddajemy w Państwa ręce efekt wspólnej pracy wielu środowisk: urzędników, przedsiębiorców, społeczników, przedstawicieli służb mundurowych, szkół, instytucji

kultury, organizacji pozarządowych, ale przede wszystkim – aktywnych Mławian. Gminny Program Rewitalizacji Miasta Mława wskazuje priorytety działań miasta na tym polu i wyznacza cele krótko- oraz długodystansowe. Będzie naszym kierunkowskazem rewitalizacyjnym do 2030 roku.

Zapraszam Państwa do udziału w procesie wdrażania w życie założeń Gminnego Programu Rewitalizacji Miasta Mława na lata 2016 – 2025 (GPRMM) z perspektywą do 2030 roku.

Realizujmy projekty i plany, które sprawią, że Mława będzie miejscem jeszcze lepszym do życia.



Sławomir Kowalewski

Burmistrz Miasta
Mława

2. Opis uspołecznionego sposobu tworzenia programu i partycypacji społecznej

2.1 Sposób tworzenia Gminnego Programu Rewitalizacji

Gminny Program Rewitalizacji Miasta Mława na lata 2016-2025 (dalej: GPRMM) opracowany został przez specjalnie powołany zespół zadaniowy ds. opracowania GPRMM, w oparciu o dobre praktyki uspołecznionego programowania działań rewitalizacyjnych. Podstawą prawną do przygotowania GPRMM jest ustawa o rewitalizacji z dnia 9 października 2015 r. (Dz. U. z 2021 r., poz. 485 ze zm.). Ustawa ta określa szczegółowo zarówno tryb prac nad programem jak i zawartość dokumentu programowego.

GPRMM został opracowany dla zaprogramowania działań rewitalizacyjnych w obszarze rewitalizacji, który został wcześniej ustalony uchwałą Rady Miasta Mława z dnia 26 lipca 2016 r. nr XX/246/2016, opublikowaną w Dzienniku Urzędowym Województwa Mazowieckiego z dnia 1 sierpnia 2016 r., poz. 7193 (link: <http://edziennik.mazowieckie.pl/#/legalact/2016/7193/>).

Ustalenie granic obszaru rewitalizacji, zgodnie z ww. ustawą, zostało poprzedzone odpowiednimi analizami i diagnozą występowania niekorzystnych zjawisk społecznych i innych, która została przedstawiona publicznie:

(http://www.mlawa.pl/g2/oryginal/2016_09/c5d1952e49d4ce2738e38a62724bdf4a.pdf)

i stanowi podstawę do pogłębionej diagnozy obszaru rewitalizacji, która została przeprowadzona i opisana w rozdziale 4 GPRMM).

Dokument został poddany ewaluacji (III-VII.2022 r.) a następnie aktualizacji (VIII 2022 – V.2023 r.) wydłużającej perspektywę GPRMM do 2030 roku.

2.2 Rewitalizacja a partycypacja społeczna

Każdego dnia urzędnicy na szczeblu samorządowym wydają setki decyzji w sprawach dotyczących życia mieszkańców. Wiele z nich jest istotnych dla życia i działalności pojedynczych ludzi, np. wydanie dowodu osobistego czy sporządzenie aktu zawarcia małżeństwa. Jednak decyzje, które mają wpływ na życie społeczności lokalnej, dotyczące np. budowy nowych obiektów użyteczności publicznej, rewitalizacji wyznaczonych obszarów czy ustanowienia nowych dokumentów strategicznych – powinny być z mieszkańcami konsultowane.

Dlatego jednym z celów stawianych sobie przez zespół ds. opracowania Gminnego Programu Rewitalizacji Miasta Mława było zachęcenie do współpracy przy tworzeniu programu mieszkańców miasta. Z myślą o tym opracowano harmonogram działań uspołecznionych, zgodny z zasadami oraz trybem przygotowania i prowadzenia działań rewitalizacyjnych zapisanymi w ustawie z 9 października 2015 r. o rewitalizacji.

Grafika 1 Harmonogram prac nad GPR

2016	
kwiecień - maj	<ul style="list-style-type: none"> → Ogłoszenie konkursu na wybór wykonawcy usługi doradczej – 29.04 - 06.05 → Wybór wykonawcy – 09-13.05 → Spotkanie informacyjne z mieszkańcami - 17.05 → Konsultacje zespołu zadaniowego z ekspertem – 17-18.05 → Ogłoszenie konkursu na opracowanie projektu graficznego logo Gminnego Programu Rewitalizacji Miasta Mława na lata 2016-2025 – 17.05 - 15.06
czerwiec - lipiec	<ul style="list-style-type: none"> → Konsultacje zespołu zadaniowego z ekspertem – 14-15.06 i 26-27.06 → Powiadomienie o rozpoczęciu konsultacji społecznych i formach ich prowadzenia w sprawie wyznaczenia obszaru z mieszkańcami - zdegradowanego i obszaru rewitalizacji - 17.06 → Konsultacje społeczne w sprawie wyznaczenia obszaru zdegradowanego i obszaru rewitalizacji 24.06 - 23.07 → Spotkanie z interesariuszami - 27.06 → Rozstrzygnięcie konkursu na logo GPRMM do 30.06 → Podjęcie uchwały o obszarze zdegradowanym i obszarze rewitalizacji – 26.07
sierpień - wrzesień	<ul style="list-style-type: none"> → Podjęcie uchwały o przystąpieniu do sporządzenia gminnego programu rewitalizacji – 23.08 → Konsultacje zespołu zadaniowego z ekspertem – 23-24.08 → Spotkanie z interesariuszami - 24.08 → Konsultacje zespołu zadaniowego z ekspertem – 14-15.09
październik - listopad	<ul style="list-style-type: none"> → Spacer studyjny – podobszar nr 1 - 01.10 → Powiadomienie o rozpoczęciu konsultacji społecznych Gminnego Programu Rewitalizacji Miasta Mława i formach ich prowadzenia – 7.10 → Spacer studyjny – podobszar nr 2 – 08.10 → Konsultacje społeczne Gminnego Programu Rewitalizacji Miasta Mława – 14.10 – 14.11 → Spacer studyjny podsumowujący - 22.10 → Konsultacje zespołu zadaniowego z ekspertem – 28-29.10 → Zakończenie prac nad Gminnym Programem Rewitalizacji Miasta Mława - 30.11
2022	
luty	→ Przystąpienie do procedury zmiany Gminnego Programu Rewitalizacji Miasta Mława na lata 2016-2025 – 1.02
marzec – maj	→ Ewaluacja Gminnego Programu Rewitalizacji Miasta Mława na lata 2016-2025
czerwiec	<ul style="list-style-type: none"> → Warsztaty w ramach realizacji zadania pn. „Ewaluacja „on-going” Gminnego Programu Rewitalizacji Miasta Mława na lata 2016-2025” z możliwością zastosowania prawa opcji i rozszerzenia zamówienia o aktualizację dokumentu”, w sali Miejskiego Domu Kultury z udziałem: <ul style="list-style-type: none"> • przedstawicieli Urzędu Miasta Mława i jednostek miejskich zlokalizowanych w obszarze rewitalizacji o godz. 10.00 – 20.06. • członków Komitetu Rewitalizacji, Zespołu ds. rewitalizacji i pozostałej społeczności mławskiej, która została zaproszona do wzięcia udziału w spotkaniu od godz. 12.00 – 20.06.
lipiec	→ Ocena aktualności i stopnia realizacji programu, a zwłaszcza realizacji jego celów odnoszących się do jakości życia na obszarze rewitalizacji. W oparciu o przeprowadzone prace badawcze i analityczne, wypracowano katalog wniosków i rekomendacji, który z kolei dzieli się na wnioski i rekomendacje dotyczące realizacji/wdrażania założeń GPR, uwag do konstrukcji dokumentu

	oraz podsumowania dotychczasowych efektów prac wraz z propozycjami na lata kolejne – publikacja ewaluacji – 18.07
sierpień	→ Rozpoczęcie procedury aktualizacji Gminnego Programu Rewitalizacji Miasta Mława na lata 2016-2025 → Nabór przedsięwzięć rewitalizacyjnych do aktualizowanego Gminnego Programu Rewitalizacji Miasta Mława na lata 2016-2025 (GPRMM) - 08.08 do 31.08. → Spotkania warsztatowe online dla mieszkańców: 17.08., godz. 18.00, 24.08., godz. 18.00
wrzesień - listopad	→ Aktualizacja bazy projektów wpisanych do GPRMM
grudzień	→ XI Posiedzenie Komitetu Rewitalizacji – 29.12
2023	
styczeń	→ Rozpoczęcie aktualizacji diagnozy pogłębionej obszaru rewitalizacji
luty – kwiecień	→ Weryfikacji listy projektów rewitalizacyjnych → Pozyskanie danych do analizy statystycznej → Przeprowadzenie wywiadów pogłębionych z interesariuszami obszaru rewitalizacji – 1.02-20.04 → Rozpoczęcie procedury w ramach oceny oddziaływania na środowisko
maj	
czerwiec	
lipiec	
sierpień	
wrzesień	
październik	
listopad	
grudzień	

Źródło: opracowanie własne

Plan działań uspołecznionych GPRMM oparto na zasadach współdziałania mieszkańców przy opracowywaniu programu rewitalizacji, określonych w artykułach 3, 5 i 6 tej ustawy.

Stosując się do zapisów ustawowych, przygotowanie, koordynowanie i tworzenie warunków do prowadzenia rewitalizacji realizowane były w sposób jawny i przejrzysty, przy szerokiej partycypacji społecznej, czyli zapewnieniu aktywnego udziału interesariuszy, na każdym etapie prac nad programem.

Za podstawę współpracy z mieszkańcami przyjęto zasadę jak najszerszego upubliczniania informacji na każdym etapie tworzenia GPRMM w sposób ułatwiający zrozumienie prezentowanych treści i odniesienie się do nich.

Korzystano przy tym z wszelkich dostępnych środków (szczegółowy opis poniżej). Uspołecznienie prac nad GPRMM wiązało się także z prowadzeniem działań edukacyjnych skierowanych do interesariuszy rewitalizacji. W tym celu opracowana została także ulotka zawierająca uproszoną wizualizację założeń procesu tworzenia programu rewitalizacji) wraz z harmonogramem prac nad programem i informacjami, „czym jest rewitalizacja?” (podrozdział 2.4). Podobne treści zostały opublikowane w prasie lokalnej, umieszczone na planszach wyświetlanych w pojazdach komunikacji zbiorowej oraz przekazane w wywiadach radiowych i telewizyjnych.

Grafika 2 Wizualizacja uspołecznionego procesu tworzenia GPRMM

Źródło: opracowanie własne

Ów aktywny udział obejmował przygotowanie, prowadzenie i ocenę realizacji założeń programu poprzez uczestnictwo interesariuszy w konsultacjach społecznych, poznaniu ich potrzeb oraz dostosowaniu planowanych działań do oczekiwań mieszkańców.

Podczas całego procesu konsultacji zbierane były wnioski, uwagi i opinie, które następnie analizowano, tak aby program był udoskonalony i dostosowany do oczekiwań mieszkańców.

Wśród zadań realizowanych przez zespół ds. opracowania GPRMM były prowadzenie i wspieranie działań służących rozwijaniu dialogu między interesariuszami oraz ich integracji wokół idei rewitalizacji. W tym celu zastosowane zostały różne metody i techniki. Organizowane były między innymi: spotkania informacyjne, konkursy, badania sondażowe (ankiety), warsztaty, spacer studyjne.

Zdjęcie 1 Spotkanie warsztatowe grupy omawiającej cele rewitalizacji podobszaru nr 2, Miejski Dom Kultury w Mławie, 24 sierpnia 2016 r.



fot. Archiwum Zespołu ds. opracowania GPRMM

Zachęcając interesariuszy do aktywnego udziału w przygotowaniu gminnego programu rewitalizacji, zorganizowano spotkania konsultacyjne, indywidualne warsztaty pisania projektów oraz wyjścia w teren, a do udziału w nich mobilizowano mieszkańców poprzez losowanie nagród dla uczestników.

Na każdym etapie prac nad GPRMM interesariusze mieli możliwość wypowiedzenia się poprzez:

- bezpośrednio zgłaszanie uwag,
- wypełnianie formularzy ankiet i kwestionariuszy,
- przesyłaniu uwag, wniosków i refleksji na adres rewitalizacja@mlawa.pl,
- konsultowanie się z członkami zespołu ds. opracowania GPRMM.

Zdjęcie 2 Mieszkańcy wypełniają ankiety w stoisku plenerowym zespołu ds. rewitalizacji podczas Jarmarku Wojciechowego – 9 lipca 2016 r.



fot. Archiwum Zespołu ds. opracowania GPRMM

Zespół ds. opracowania GPRMM postawił sobie za cel, aby także w toku prowadzenia i oceny rewitalizacji, podejmować działania skutkujące poznaniem opinii większości grup interesariuszy.

Zgodnie z ustawą, w trakcie prac nad opracowaniem GPRMM dwukrotnie przeprowadzone zostały konsultacje społeczne prowadzone przez Burmistrza Miasta Mława. W czasie konsultacji zbierane były uwagi w formie papierowej oraz przesyłane drogą elektroniczną na udostępniony dla interesariuszy adres: rewitalizacja@mlawa.pl. Organizowane były spotkania, warsztaty, badania za pomocą ankiet oraz wywiady. Zespół ds. opracowania GPRMM spotykał się z grupami przedstawicielskimi oraz zbierał uwagi ustne.

Po zakończeniu konsultacji społecznych zainteresowani mogli zapoznać się z informacjami podsumowującymi ich przebieg publikowanymi w specjalnie przygotowanej zakładce „Mława - Akcja Rewitalizacja” na stronie internetowej miasta www.mlawa.pl, a także umieszczonymi w prasie i emitowanymi w audycjach rozgłośni oraz telewizji lokalnych.

Zdefiniowaniu potrzeb rewitalizacyjnych służyły także spacer studyjne kilkakrotnie organizowane na terenie Mławy, ze szczególnym uwzględnieniem dwóch podobszarów rewitalizacji.

Zdjęcie 3 Spacer studyjny 8 października 2016 r., podobszar rewitalizacji nr 2

fot. Archiwum Zespołu ds. opracowania GPRMM

2.3 Współpraca z mediami

Aby informacja dotycząca planowanych i realizowanych działań związanych z opracowywaniem Gminnego Programu Rewitalizacji Miasta Mława dotarła do jak najszerszego grona interesariuszy, niezbędna była współpraca z mediami lokalnymi, sublokalnymi i regionalnymi. W tym celu Zespół ds. opracowania GPRMM stale współpracował z:

- tygodnikami: „Nowy Kurier Mławski” i „Tygodnik Gazeta Mławska”;
- portalami: „naszamlawa.pl”, „codziennimlawski.pl”, „mlawainfo.pl”;
- stacjami radiowymi: „Radio 7”, „Polskie Radio RDC”, „RMF MAXXX”, „Katolickie Radio Diecezji Płockiej”;
- stacjami telewizyjnymi: „Telewizja Mazury”, „TVP Warszawa”.

Źródłem informacji dla dziennikarzy były także informacje dostępne na stronie internetowej miasta publikowane w aktualnościach Informatora Miejskiego oraz w specjalnie przygotowanej zakładce „Mława – Akcja Rewitalizacja”.



Grafika 3 Baner na stronie

Źródło: opracowanie własne

2.3.1 Artykuły na stronę internetową miasta

Akcja informacyjna rozpoczęła się w połowie marca 2016 roku artykułem dotyczącym podjęcia przez Radę Miasta Mława na sesji 1 marca 2016 r. uchwały intencyjnej o przystąpieniu do opracowywania Gminnego Programu Rewitalizacji Miasta Mława:

(<http://www.mlawa.pl/gminny-program-rewitalizacji-miasta-mlawa-na-lata-2016-2025/burmistrz-powolal-zespol-zadaniowy-ds-opracowania-gminnego-programu-rewitalizacji-miasta-mlawa-na-lata-2016-2025.html>).

Kolejne publikacje dotyczyły ważnych spraw formalnych (m.in. dofinansowania prac nad GPRMM ze środków zewnętrznych, oferty na realizację usługi doradczej, której przedmiotem miało być opracowanie Gminnego Programu Rewitalizacji Miasta Mława na lata 2016-2025).

Na stronie internetowej miasta www.mlawa.pl stworzono specjalny baner „Mława - Akcja Rewitalizacja” gdzie publikowane były i nadal są wszystkie materiały dotyczące rewitalizacji:

(www.mlawa.pl/gminny-program-rewitalizacji-miasta-mlawa-na-lata-2016-2025).

Ważnym momentem związanym z promocją i procesem uspołecznienia prac nad GPRMM było pojawienie się artykułu pt.: „Co oznacza rewitalizacja?” (<http://www.mlawa.pl/program-rewitalizacji/co-oznacza-rewitalizacja.html>). Materiał ten został wykorzystany przez dziennikarzy lokalnych mediów, przedrukowany m.in. przez portal „Nasza Mława” (<http://naszamlawa.pl/co-oznacza-rewitalizacja,news,10096,aktualnosci.html>).

Od 15 marca 2016 r. do rozpoczęcia konsultacji społecznych projektu Gminnego Programu Rewitalizacji Miasta Mława (14 października 2016 r.) na stronie internetowej miasta opublikowano 37 artykułów informujących o założeniach procesu rewitalizacji, zaawansowaniu prac związanych z opracowywaniem programu oraz organizacją spotkań, warsztatów i akcji promocyjnych dla mieszkańców. Wiele z tych materiałów było powielanych i przekazywanych mieszkańcom w formie niezmienionej.

2.3.2 Wywiady i informacje do radia i telewizji

16 maja br. w audycji „Gość Dnia” w „Radiu 7” został wyemitowany kilkunastominutowy wywiad na temat rewitalizacji z koordynatorem zespołu – Magdaleną Cecelską.

Zdjęcie 4 Magdalena Cecelska, koordynator zespołu ds. opracowania GPRMM w studio Radia 7. Audycję nagrywał Marcin Breński 16 maja 2016 r.



Źródło: https://www.facebook.com/radio7.fm/photos_stream, fot. Radio 7

Kolejną audycję z udziałem koordynatora projektu Radio 7 wyemitowało 30 września br. Informacje o rewitalizacji i założeniach programu oraz o postępie w jego opracowaniu pojawiały się w:

- serwisach i audycjach Polskiego Radia Dla Ciebie „RDC”

(m.in. <http://www.rdc.pl/informacje/rewitalizacja-mlawy-24-projekty-i-13-dzialan-spoecznych-posluchaj>),

- RMFMXXX, Radio 7 (np. <http://radio7.pl/article.php?id=8489>), Katolickiego Radia Diecezji Płockiej (np. <http://krdp.fm/news/mlawa/spacer-rewitalizacyjny-w-mlawie>)
- w programach TVP Warszawa
(np. <http://warszawa.tvp.pl/17672937/kurier-mazowiecki>)
- Telewizji Mazury (m.in. www.facebook.com/TelewizjaMazury/videos).

Informacje przekazywały koordynator Magdalena Cecelska oraz Rzecznik Prasowy UMM – Magdalena Grzywacz.

Grafika 4 Kadr z materiału Patrycji Grochowskiej i Dariusza Skowrońskiego (TVP Warszawa) „Przygotowania do rewitalizacji”, wyemitowany w „Kurierze Mazowieckim” w TVP Warszawa 1 maja 2016 r.



Źródło: <http://warszawa.tvp.pl/17672937/kurier-mazowiecki>

Grafika 5 Kadr z reportażu „Nowa, Lepsza Mława” Marcina Kaszuby (Telewizja Mazury) wyemitowany w sieci kablowej Vectra 17 sierpnia 2016 r.



Źródło: <https://www.facebook.com/TelewizjaMazury/videos>

Grafika 6 Kadr z reportażu „Jak pozbyć się kompleksów?” Marcina Kaszuby (Telewizja Mazury) wyemitowany w sieci kablowej Vectra 9 września 2016 r.



Źródło: <https://www.facebook.com/TelewizjaMazury/videos>

2.4 Płatne kampanie reklamowe

Mając na celu przybliżenie rewitalizacji jak najszerszemu gronu mieszkańców i innych interesariuszy tego procesu, miasto zdecydowało się na wykupienie czasu antenowego najpopularniejszej stacji radiowej w regionie – „Radia 7”¹ i wyemitowanie spotu odpowiadającego na pytanie: „Czym jest rewitalizacja?”.

SCENARIUSZ SPOTU RADIOWEGO „REWITALIZACJA – OŻYWIENIE MŁAWY”

Forma sondy ulicznej

Dziennikarz: Czym jest rewitalizacja?

1. osoba: Rewitalizacja kojarzy mi się z odnową.
2. osoba: To ożywienie.
3. osoba: Proces, który ma przynieść poprawę mojego życia.

Narrator: Miasto Mława opracowuje Program rewitalizacji, który będzie obowiązywał w latach 2016-2025.

Burmistrz: Chcemy tworzyć go z mieszkańcami – czekamy na Twoje pomysły.




Narrator: Szukaj informacji na stronie www.mlawa.pl.

Projekt współfinansowany ze środków Unii Europejskiej w ramach Programu Operacyjnego Pomoc Techniczna 2014-2020”.

Miasto wykupiło powierzchnie reklamowe gazet lokalnych - „Tygodnika Gazety Mławskiej” oraz „Nowego Kuriera Mławskiego”. Na łamach pierwszego tytułu 21 czerwca 2016 r. opublikowało informacje dotyczące rewitalizacji, harmonogram działań i spotkań z mieszkańcami oraz ankietę z pytaniami dotyczącymi obszaru, w którym występuje spiętrzenie problemów społecznych. Takie same treści pojawiły się na łamach drugiego z tytułów 22 czerwca 2016 r. Nakład obu gazet wynosi około 15 tys. egzemplarzy.

¹ Zgodnie z wynikami badań Radio Track (MillwardBrown) 2015

Grafika 7 W „Tygodniku Gazecie Mławskiej” materiały zostały wydrukowane 21 czerwca 2016 r. na stronie 3. W „Nowym Kurjerze Mławskim” - 22 czerwca 2016 r. na stronie 5

ANKIETA

Stanowił Państwo, przystąpiliśmy do opracowywania Gminnego Programu Rewitalizacji Miasta Mława. Termin „rewitalizacja” wiesz dla wielu z nas brzmi tajemniczo – nie wiemy, co się za nim kryje i czego możemy się spodziewać po działaniach związanych z rewitalizacją.

Zgodnie z założeniami rewitalizacja ma mieć za sobą ożywienie i odnowę. Generacje – rozwiązanie problemów wynikających z jakości życia.

Mława jest miastem wyjątkowym, często o tym mówię i to akcentuję. Przez ostatnich 10 lat wiele udało nam się wspólnie zrobić. Poprawiliśmy stan mieszkań należących do miasta, co roku budujemy nowe domy z lokalnymi społecznościami i komunalnymi, by podnieść jakość życia mieszkańców. Poprawiliśmy estetykę naszego miasta – biurowy o zieleń, urzędniczy skwery, ogrody, stworzyliśmy więcej leśnek, nowe ścieżki przyjazdnikowe, kosze na śmieci, wiatry. Staraliśmy się likwidować barierę między poszczególnymi osiedlami naszego miasta, dlatego cieszy nas, że z tak wielkim apetytem została przyjęta Mławska Komunikacja Miejska. Mamy wiele pomysłów na oświatę, sport, kulturę i ogólnie – rozrywkę. Nie zmienia to jednak faktu, że wciąż w mieście istnieją problemy, które czekają na rozwiązanie, aby je rozwiązać i usunąć, potrzebne jest współzależne działanie między poszczególnymi osiedlami naszego miasta, dlatego prosimy Cię, że z tak wielkim apetytem została przyjęta Mławska Komunikacja Miejska. Mamy wiele pomysłów na oświatę, sport, kulturę i ogólnie – rozrywkę. Nie zmienia to jednak faktu, że wciąż w mieście istnieją problemy, które czekają na rozwiązanie, aby je rozwiązać i usunąć, potrzebne jest współzależne działanie między poszczególnymi osiedlami naszego miasta, dlatego prosimy Cię, że z tak wielkim apetytem została przyjęta Mławska Komunikacja Miejska.

Mława jest miastem wyjątkowym, często o tym mówię i to akcentuję. Przez ostatnich 10 lat wiele udało nam się wspólnie zrobić. Poprawiliśmy stan mieszkań należących do miasta, co roku budujemy nowe domy z lokalnymi społecznościami i komunalnymi, by podnieść jakość życia mieszkańców. Poprawiliśmy estetykę naszego miasta – biurowy o zieleń, urzędniczy skwery, ogrody, stworzyliśmy więcej leśnek, nowe ścieżki przyjazdnikowe, kosze na śmieci, wiatry. Staraliśmy się likwidować barierę między poszczególnymi osiedlami naszego miasta, dlatego cieszy nas, że z tak wielkim apetytem została przyjęta Mławska Komunikacja Miejska. Mamy wiele pomysłów na oświatę, sport, kulturę i ogólnie – rozrywkę. Nie zmienia to jednak faktu, że wciąż w mieście istnieją problemy, które czekają na rozwiązanie, aby je rozwiązać i usunąć, potrzebne jest współzależne działanie między poszczególnymi osiedlami naszego miasta, dlatego prosimy Cię, że z tak wielkim apetytem została przyjęta Mławska Komunikacja Miejska.

Mława jest miastem wyjątkowym, często o tym mówię i to akcentuję. Przez ostatnich 10 lat wiele udało nam się wspólnie zrobić. Poprawiliśmy stan mieszkań należących do miasta, co roku budujemy nowe domy z lokalnymi społecznościami i komunalnymi, by podnieść jakość życia mieszkańców. Poprawiliśmy estetykę naszego miasta – biurowy o zieleń, urzędniczy skwery, ogrody, stworzyliśmy więcej leśnek, nowe ścieżki przyjazdnikowe, kosze na śmieci, wiatry. Staraliśmy się likwidować barierę między poszczególnymi osiedlami naszego miasta, dlatego cieszy nas, że z tak wielkim apetytem została przyjęta Mławska Komunikacja Miejska. Mamy wiele pomysłów na oświatę, sport, kulturę i ogólnie – rozrywkę. Nie zmienia to jednak faktu, że wciąż w mieście istnieją problemy, które czekają na rozwiązanie, aby je rozwiązać i usunąć, potrzebne jest współzależne działanie między poszczególnymi osiedlami naszego miasta, dlatego prosimy Cię, że z tak wielkim apetytem została przyjęta Mławska Komunikacja Miejska.

Mława jest miastem wyjątkowym, często o tym mówię i to akcentuję. Przez ostatnich 10 lat wiele udało nam się wspólnie zrobić. Poprawiliśmy stan mieszkań należących do miasta, co roku budujemy nowe domy z lokalnymi społecznościami i komunalnymi, by podnieść jakość życia mieszkańców. Poprawiliśmy estetykę naszego miasta – biurowy o zieleń, urzędniczy skwery, ogrody, stworzyliśmy więcej leśnek, nowe ścieżki przyjazdnikowe, kosze na śmieci, wiatry. Staraliśmy się likwidować barierę między poszczególnymi osiedlami naszego miasta, dlatego cieszy nas, że z tak wielkim apetytem została przyjęta Mławska Komunikacja Miejska. Mamy wiele pomysłów na oświatę, sport, kulturę i ogólnie – rozrywkę. Nie zmienia to jednak faktu, że wciąż w mieście istnieją problemy, które czekają na rozwiązanie, aby je rozwiązać i usunąć, potrzebne jest współzależne działanie między poszczególnymi osiedlami naszego miasta, dlatego prosimy Cię, że z tak wielkim apetytem została przyjęta Mławska Komunikacja Miejska.

Mława jest miastem wyjątkowym, często o tym mówię i to akcentuję. Przez ostatnich 10 lat wiele udało nam się wspólnie zrobić. Poprawiliśmy stan mieszkań należących do miasta, co roku budujemy nowe domy z lokalnymi społecznościami i komunalnymi, by podnieść jakość życia mieszkańców. Poprawiliśmy estetykę naszego miasta – biurowy o zieleń, urzędniczy skwery, ogrody, stworzyliśmy więcej leśnek, nowe ścieżki przyjazdnikowe, kosze na śmieci, wiatry. Staraliśmy się likwidować barierę między poszczególnymi osiedlami naszego miasta, dlatego cieszy nas, że z tak wielkim apetytem została przyjęta Mławska Komunikacja Miejska. Mamy wiele pomysłów na oświatę, sport, kulturę i ogólnie – rozrywkę. Nie zmienia to jednak faktu, że wciąż w mieście istnieją problemy, które czekają na rozwiązanie, aby je rozwiązać i usunąć, potrzebne jest współzależne działanie między poszczególnymi osiedlami naszego miasta, dlatego prosimy Cię, że z tak wielkim apetytem została przyjęta Mławska Komunikacja Miejska.

Mława jest miastem wyjątkowym, często o tym mówię i to akcentuję. Przez ostatnich 10 lat wiele udało nam się wspólnie zrobić. Poprawiliśmy stan mieszkań należących do miasta, co roku budujemy nowe domy z lokalnymi społecznościami i komunalnymi, by podnieść jakość życia mieszkańców. Poprawiliśmy estetykę naszego miasta – biurowy o zieleń, urzędniczy skwery, ogrody, stworzyliśmy więcej leśnek, nowe ścieżki przyjazdnikowe, kosze na śmieci, wiatry. Staraliśmy się likwidować barierę między poszczególnymi osiedlami naszego miasta, dlatego cieszy nas, że z tak wielkim apetytem została przyjęta Mławska Komunikacja Miejska. Mamy wiele pomysłów na oświatę, sport, kulturę i ogólnie – rozrywkę. Nie zmienia to jednak faktu, że wciąż w mieście istnieją problemy, które czekają na rozwiązanie, aby je rozwiązać i usunąć, potrzebne jest współzależne działanie między poszczególnymi osiedlami naszego miasta, dlatego prosimy Cię, że z tak wielkim apetytem została przyjęta Mławska Komunikacja Miejska.

Mława jest miastem wyjątkowym, często o tym mówię i to akcentuję. Przez ostatnich 10 lat wiele udało nam się wspólnie zrobić. Poprawiliśmy stan mieszkań należących do miasta, co roku budujemy nowe domy z lokalnymi społecznościami i komunalnymi, by podnieść jakość życia mieszkańców. Poprawiliśmy estetykę naszego miasta – biurowy o zieleń, urzędniczy skwery, ogrody, stworzyliśmy więcej leśnek, nowe ścieżki przyjazdnikowe, kosze na śmieci, wiatry. Staraliśmy się likwidować barierę między poszczególnymi osiedlami naszego miasta, dlatego cieszy nas, że z tak wielkim apetytem została przyjęta Mławska Komunikacja Miejska. Mamy wiele pomysłów na oświatę, sport, kulturę i ogólnie – rozrywkę. Nie zmienia to jednak faktu, że wciąż w mieście istnieją problemy, które czekają na rozwiązanie, aby je rozwiązać i usunąć, potrzebne jest współzależne działanie między poszczególnymi osiedlami naszego miasta, dlatego prosimy Cię, że z tak wielkim apetytem została przyjęta Mławska Komunikacja Miejska.

Mława jest miastem wyjątkowym, często o tym mówię i to akcentuję. Przez ostatnich 10 lat wiele udało nam się wspólnie zrobić. Poprawiliśmy stan mieszkań należących do miasta, co roku budujemy nowe domy z lokalnymi społecznościami i komunalnymi, by podnieść jakość życia mieszkańców. Poprawiliśmy estetykę naszego miasta – biurowy o zieleń, urzędniczy skwery, ogrody, stworzyliśmy więcej leśnek, nowe ścieżki przyjazdnikowe, kosze na śmieci, wiatry. Staraliśmy się likwidować barierę między poszczególnymi osiedlami naszego miasta, dlatego cieszy nas, że z tak wielkim apetytem została przyjęta Mławska Komunikacja Miejska. Mamy wiele pomysłów na oświatę, sport, kulturę i ogólnie – rozrywkę. Nie zmienia to jednak faktu, że wciąż w mieście istnieją problemy, które czekają na rozwiązanie, aby je rozwiązać i usunąć, potrzebne jest współzależne działanie między poszczególnymi osiedlami naszego miasta, dlatego prosimy Cię, że z tak wielkim apetytem została przyjęta Mławska Komunikacja Miejska.

Mława jest miastem wyjątkowym, często o tym mówię i to akcentuję. Przez ostatnich 10 lat wiele udało nam się wspólnie zrobić. Poprawiliśmy stan mieszkań należących do miasta, co roku budujemy nowe domy z lokalnymi społecznościami i komunalnymi, by podnieść jakość życia mieszkańców. Poprawiliśmy estetykę naszego miasta – biurowy o zieleń, urzędniczy skwery, ogrody, stworzyliśmy więcej leśnek, nowe ścieżki przyjazdnikowe, kosze na śmieci, wiatry. Staraliśmy się likwidować barierę między poszczególnymi osiedlami naszego miasta, dlatego cieszy nas, że z tak wielkim apetytem została przyjęta Mławska Komunikacja Miejska. Mamy wiele pomysłów na oświatę, sport, kulturę i ogólnie – rozrywkę. Nie zmienia to jednak faktu, że wciąż w mieście istnieją problemy, które czekają na rozwiązanie, aby je rozwiązać i usunąć, potrzebne jest współzależne działanie między poszczególnymi osiedlami naszego miasta, dlatego prosimy Cię, że z tak wielkim apetytem została przyjęta Mławska Komunikacja Miejska.

Miasto Mława przystąpiło do opracowywania Gminnego Programu Rewitalizacji, który będzie obowiązywał w latach 2016–2025. Chcemy, aby ten program był odpowiedni dla aktualnej kondycji naszego miasta oraz potrzeb jego mieszkańców, dlatego zachęcamy Państwa do współpracy i prosimy o wypełnienie ankiety, która można wrzucić do urny ustawionej w ratuszu (Mława, Stary Rynek 19).

1. Prosimy o zaznaczenie na mapce znakiem „X” osiedla, na którym Pani/Pan mieszka! Czerwonym kolorem oznaczone są osiedla charakteryzujące się nawarstwieniem problemów społecznych. Znakiem „0” proszę zaznaczyć jedno z nich, to, które w Pani/Pana opinii najbardziej wymaga działań rewitalizacyjnych.

2. Czy sądzi Pani/Pan, że problemy społeczne o wyjątkowym nasileniu występują na terenie innego osiedla, nie zaznaczonego na mapie czerwonym kolorem?

nie tak, poważne problemy społeczne występują na terenie osiedla

3. Proszę zaznaczyć znakiem „X” jedną z pięciu odpowiedzi dotyczącej zjawisk kryzysowych występujących na osiedlu, zaznaczonym przez Panią/Pana, jako wymagające działań rewitalizacyjnych.

Zjawiska	Potrzebne zdecydowane działania rewitalizacyjne	Raczej tak	Tudno powiedzieć	Raczej nie	Nie trzeba podejmować działań rewitalizacyjnych
Gospodarcze – niski stopień przedsiębiorczości. Słabe kondycja lokalnych firm.					
Środowiskowe – zaniedbanie środowiska, obecność niebezpiecznych odpadów.					
Przestrzennie-funkcjonalne – zły stan wyposażenia w infrastrukturę techniczną i społeczną, niska jakość lub brak usług oraz terenów publicznych, niski poziom obsługi komunikacyjnej.					
Techniczne – zły stan obiektów budowlanych, brak rozwiązań technicznych umożliwiających efektywne korzystanie z obiektów.					

4. Jakie działania uważa Pani/Pan za kluczowe na osiedlu wskazanym jako najbardziej wymagające działań rewitalizacyjnych?

5. Czy uczestniczy Pani/Pan osobiście lub ktoś z najbliższej rodziny, w następujących imprezach organizowanych przez miasto:

	tak	nie	Rekonstrukcja Błowy pod Mławą	tak	nie	Gala Sportowców Roku
	<input type="checkbox"/>	<input type="checkbox"/>	Dni Mławy	<input type="checkbox"/>	<input type="checkbox"/>	Wielka Orkiestra Świątecznej Pomocy
	<input type="checkbox"/>	<input type="checkbox"/>	Festyny miejskie	<input type="checkbox"/>	<input type="checkbox"/>	Koncerty Filharmonii Narodowej
	<input type="checkbox"/>	<input type="checkbox"/>	Sztuka Cię szuka – zajęcia organizowane przez MDK	<input type="checkbox"/>	<input type="checkbox"/>	Dodatkowe zajęcia sportowe (gry zespołowe)
	<input type="checkbox"/>	<input type="checkbox"/>	Koncerty na estradzie parkowej	<input type="checkbox"/>	<input type="checkbox"/>	Koncerty w Państwowej Szkole Muzycznej
	<input type="checkbox"/>	<input type="checkbox"/>	Zawody dla biegaczy (m.in. Mława Biega)	<input type="checkbox"/>	<input type="checkbox"/>	Wigilia Miejska
	<input type="checkbox"/>	<input type="checkbox"/>	Mławskie Święto Rowerów	<input type="checkbox"/>	<input type="checkbox"/>	Święta państwowe (3 maja, 11 listopada)
	<input type="checkbox"/>	<input type="checkbox"/>	Noc Muzeów	<input type="checkbox"/>	<input type="checkbox"/>	Święto patrona miasta – św. Wojciecha

6. Czy zamierza Pani/Pan zaangażować się w pracę nad Gminnym Programem Rewitalizacji Miasta Mława oraz w realizację przedsięwzięć w nim zapisanych? Czy weźmie Pani/Pan udział w:

<input type="checkbox"/>	Warsztatach
<input type="checkbox"/>	Pracach grup roboczych
<input type="checkbox"/>	Zgłaszaniu projektów do GPRMM
<input type="checkbox"/>	Realizacji zadań i projektów zapisanych w Programie
<input type="checkbox"/>	Innych działaniach. Jakich?



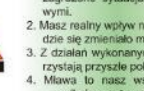


7. Płeć: Kobieta Mężczyzna
 0–17 lat 18–64 lat
 18–59 lat 18–64 lat
 60+ lat 65+ lat

8. Czy chce Pani/Pan otrzymywać informacje dotyczące spotkań i działań związanych z rewitalizacją Mławy?
 nie, dziękuję tak, mój adres e-mail

Dziękujemy za udział w ankiecie. Ostальные wyniki badania zostaną udostępnione na stronie

Jeśli nie pamięta Pani/Pan nazwy swojego osiedla, można ją sprawdzić na tabliczce z nazwą ulicy. Znajduje się na najbliższym pasku.


NA CZYM POLEGA PRACA NAD MŁAWSKIM PROGRAMEM REWITALIZACJI MIASTA?
 Szukamy miejsc w mieście, których stan jest najmniej korzystny

PROBLEMY SPOŁECZNE	NEGATYWNE ZJAWISKA
 m.in. bezrobocie, obniżone standardy życia, niska dynamika społeczna	 Gospodarcze  Środowiskowe  Techniczne  Przestrzennie-funkcjonalne

PIĘĆ POWODÓW WARTO SIE ZAANGAŻOWAĆ W REWITALIZACJĘ MŁAWY







- Wspólnie odbudujemy obszary zagrożone sytuacjami kryzysowymi.
- Masz realny wpływ na to, jak będzie się zmieniało miasto.
- Z działań wykonanych dziś skorzysta przyszłe pokolenia.
- Mława to nasz wspólny dom – zadbajmy o to, aby czuć się w nim jak najlepiej.
- Dzięki Tobie i Twojemu zaangażowaniu powstanie dobry program rewitalizacji!

Mławskie przykłady dobrej rewitalizacji



Harmonogram

Objaśnienie konkursu na wybór wykonawcy usługi doradczej	od 29.04.2016 r. do 06.05.2016 r.	
	od 09.05.2016 r. do 13.05.2016 r.	Wybór wykonawcy
Spotkanie informacyjne z mieszkańcami	17.05.2016 r.	
	od 17.05.2016 r. do 18.05.2016 r.	Konsultacje zespołu zadaniowego z ekspertem
Objaśnienie konkursu na opracowanie projektu graficznego logo GPRMM na lata 2016–2025	od 17.05.2016 r. do 15.06.2016 r.	
Powiadomienie o rozpoczęciu konsultacji społecznych i formach ich prowadzenia w sprawie wyznaczenia obszaru zdegradowanego i obszaru rewitalizacji	od 14.06.2016 r. do 15.06.2016 r.	
	17.06.2016 r.	
Konsultacje społeczne w sprawie wyznaczenia obszaru zdegradowanego i obszaru rewitalizacji	od 24.06.2016 r. do 23.07.2016 r.	
Konsultacje zespołu zadaniowego z ekspertem	od 27.06.2016 r. do 28.06.2016 r.	
Spotkanie z interesariuszami	27.06.2016 r.	
	do 30.06.2016 r.	Rozstrzygnięcie konkursu na opracowanie projektu graficznego logo GPRMM na lata 2016–2025
Podjęcie uchwały o obszarze zdegradowanym i obszarze rewitalizacji	od 26.07.2016 r.	
	od 09.08.2016 r. do 23.08.2016 r.	Podjęcie uchwały o przystąpieniu do sporządzenia gminnego programu rewitalizacji
Konsultacje zespołu zadaniowego z ekspertem	od 23.08.2016 r. do 24.08.2016 r.	
	24.08.2016 r.	Spotkanie z interesariuszami
Konsultacje zespołu zadaniowego z ekspertem	od 14.09.2016 r. do 15.09.2016 r.	
	14.09.2016 r.	Powiadomienie o rozpoczęciu konsultacji społecznych
Konsultacje społeczne Gminnego Programu Rewitalizacji Miasta Mława	od 22.09.2016 r. do 21.10.2016 r.	
	od 27.10.2016 r. do 26.10.2016 r.	Konsultacje zespołu zadaniowego z ekspertem
Zakończenie prac nad Gminnym Programem Rewitalizacji Miasta Mława	31.10.2016 r.	

Źródło: opracowanie własne

2.5 Reklama outdoorowa

Zespół ds. opracowania GPRMM czynił starania o to, aby Gminny Program Rewitalizacji Miasta Mława, który ma obejmować działania związane z planowaniem i realizacją przedsięwzięć rewitalizacyjnych w latach 2016–2025 z perspektywą do 2030 roku, stał się marką. Marka związana jest z logo i nazwą.

Jest to zestaw symboli, znaków, rysunków i ich kombinacji wyróżniający produkt bądź przedsięwzięcie, ale także zestaw cech reprezentujących markę, który zakorzenia się w umyśle odbiorców².

Reklama zewnętrzna, czyli outdoor, jest najstarszą i najpopularniejszą formą promocji. Bazuje na wizualnej prezentacji treści i zapewnia wysoką częstotliwość kontaktów z kampanią reklamową. Wykorzystuje nośne symbole i proste komunikaty, które ułatwiają zapamiętanie i identyfikację marki³.

Mimo że coraz większym zainteresowaniem cieszy się reklama w mediach elektronicznych i drukowanych, reklama zewnętrzna pozostaje medium o masowym zasięgu oddziaływania. Jest skuteczna. Jej cechami są stała widoczność, brak deklaratywności (nie trzeba np. włączać telewizora, komputera, czy sięgać po gazetę) i możliwość dotarcia do wszystkich mieszkańców miasta. Warunkiem oddziaływania reklamy jest po prostu wyjście na zewnątrz.

W tym celu ogłoszono konkurs na logo Gminnego Programu Rewitalizacji Miasta Mława (więcej na ten temat w rozdziale 2.8). Mając logotyp, można było przystąpić do promocji prac związanych z GPRMM za pomocą reklamy zewnętrznej, wzmacniając identyfikację działań.

2.5.1 Plakaty i banery

Chcąc przybliżyć mieszkańcom temat rewitalizacji, miasto zaprojektowało trzy banery promujące rewitalizację z kodem QR odsyłającym do zakładki na stronie internetowej miasta „Mława - Akcja Rewitalizacja”.

Zdjęcie 5 Baner promujący pracę nad GPRMM w centrum Mławy



fot. Archiwum Zespołu ds. opracowania GPRMM

Kody QR pojawiły się także na plakatach rozwieszanych na słupach i tablicach ogłoszeniowych, w witrynach sklepowych oraz na terenie jednostek podległych miastu. Ich uniwersalna forma z przestrzenią umożliwiającą publikowanie dowolnych treści, pozwoliła wykorzystać plakaty wielokrotnie, np.:

² Źródło: <http://marketingwpigulce.pl/czym-jest-marka/>; dostęp: 20.09.2016 r.

³ Źródło: <http://stroer.pl/outdoor/dlaczego-outdoor>; dostęp: 20.09.2016 r.

- z zaproszeniem na spotkania i spacery;
- z informacjami o godzinach spotkań z ekspertami;
- z informacjami, gdzie można obejrzeć projekty konsultowanych dokumentów;
- z informacjami, które numery ulotek-losów wygrały nagrody;
- z informacjami, gdzie można obejrzeć mapy dotyczące obszarów zdegradowanego i rewitalizacji.


Forma z wyeksponowanym logotypem „Rewitalizacja” gwarantowała szybką orientację odbiorców w temacie ogłoszenia.

Zdjęcie 6 Plakat informacyjny z zaproszeniem na spotkanie




fot. Archiwum Zespołu ds. opracowania GPRMM

Zdjęcie 7 Plakat wyeksponowany w Ratuszu



fot. Archiwum Zespołu ds. opracowania GPRMM

Podobna formuła została zastosowana przy koncepcji drugiego plakatu - zamykającego projekt prac nad Gminnym Programem Rewitalizacji Miasta Mława. Z uwagi na to, że plakat ten ma być wykorzystywany w promowaniu przyszłych działań związanych z rewitalizacją i komunikowania z mieszkańcami do 2025 roku, powielono zastosowaną wcześniej stałą, rozpoznawalną formę z możliwością publikacji zawsze aktualnych informacji.

Zdjęcie 8 Plakaty na tablicach w centrum Mławy**Grafika 8 Projekt drugiego plakatu**

fot. Archiwum Zespołu ds. opracowania GPRMM

2.6 Plansze reklamowe emitowane na monitorach w autobusach Mławskiej Komunikacji Miejskiej


Mławska Komunikacja Miejska to trzy linie autobusowe, którymi mieszkańcy Miasta Mława posiadający Kartę Mławiaka mogą jeździć bezpłatnie. Od października 2014 roku⁴ z przejazdów „emkaemkami” skorzystało prawie pół miliona pasażerów⁵. Zespół ds. opracowania Gminnego Programu Rewitalizacji Miasta Mława postawił sobie za cel dotarcie z informacjami na temat rewitalizacji oraz zaawansowania prac nad opracowaniem GPRMM do mieszkańców, którzy każdego dnia korzystają z transportu zbiorowego. W tym celu skorzystano z możliwości emisji planszy reklamowych na zamontowanych w autobusach MKM monitorach.

Plansze były przygotowywane sukcesywnie. Emisja pierwszych odbyła się 24 czerwca 2016 r.

⁴ MKM została uruchomiona 10 października 2014 r.

⁵ Liczba osób korzystających z komunikacji publicznej w ciągu ostatnich dwóch lat wzrosła przeszło ośmiokrotnie. Z miejskiego transportu publicznego, który funkcjonował na terenie Miasta Mława do czasu uruchomienia Mławskiej Komunikacji Miejskiej, korzystało rocznie ok. 30 tys. pasażerów (dane: PKS MŁAWA S.A., Urząd Miasta Mława)

Grafika 9 Plansza nr 1 wyemitowana 24.06. 2016 r.

Burmistrz Miasta Mława 

zaprasza na spotkanie poświęcone pracom nad Gminnym Programem Rewitalizacji Miasta Mława.

Poniedziałek 27 czerwca 2016 r., godzina 18:00
Sala na piętrze Miejskiego Domu Kultury w Mławie (Stary Rynek 13).

Nie może Ciebie zabraknąć!

Źródło: opracowanie własne

Grafika 10 Plansza nr 2 wyemitowana 24.06. 2016 r.



Źródło: opracowanie własne, projekt logo autorstwa Pawła Maćkowiaka

Grafika 11 Plansza nr 3 wyemitowana 6.07.2016 r.

Czekamy na Twoją opinię - wypełnij ankietę!

Ulotki z ankietami są wyłożone w:

- ↔ ratuszu
- ↔ bibliotece
- ↔ MDK-u
- ↔ MOPS-ie
- ↔ na pływalni

Przedrzuć ulotkę, wypełnij ankietę i wrzuć ją do urny. Stronę z informacjami o programie rewitalizacji zachowaj. Wszystkie ankietki są numerowane i biorą udział w losowaniu nagród! Zwycięskie numery poznamy na spotkaniu 24 sierpnia.



Fundusze Europejskie Mazowsze Unia Europejska

Źródło: opracowanie własne

Grafika 12 Plansza nr 4 wyemitowana 6.07.2016 r.



Źródło: opracowanie własne

Grafika 13 Plansza nr 5 wyemitowana 6.07.2016 r.

REWITALIZACJA 2016-2025 NOWA, LEPSZA MŁAWA

Trwają konsultacje obszarów zdegradowanego i rewitalizacyjnego

Czekamy na Państwa sugestie. Formularz wniosku jest dostępny na stronie www.mlawa.pl w zakładce "Akcja - Rewitalizacja". Na uwagi czekamy do 23 lipca br. Można je przynosić do ratusza lub wysłać na adres: rewitalizacja@mlawa.pl

19 lipca br. w godzinach 16:00 - 18:00 w pokoju nr 15 Urzędu Miasta Mława do Państwa dyspozycji będzie nasz konsultant - **ZAPRASZAMY!**

Fundusze Europejskie Mazowsze Unia Europejska

Źródło: opracowanie własne

Źródło: opracowanie własne

Grafika 14 Plansza nr 6 wyemitowana 7.07.2016 r.

Na czym polega praca nad Gminnym Programem Rewitalizacji Miasta Mława?
SZUKAMY MIEJSC W MIEŚCIE, KTÓRYCH STAN JEST NAJMNIEJ KORZYSTNY

<p>PROBLEMY SPOŁECZNE</p> <p>Najważniejsze są problemy społeczne</p>  <p>m.in. bezrobocie, ubóstwo, przestępczość, mała aktywność społeczna</p>	+	<p>NEGATYWNE ZJAWISKA</p> <table border="0"> <tr> <td> ŚRODOWISKOWE</td> <td> GOSPODARCZE</td> </tr> <tr> <td> PRZESTRZENNO-STRUKTURALNE</td> <td> TECHNICZNE</td> </tr> </table>	 ŚRODOWISKOWE	 GOSPODARCZE	 PRZESTRZENNO-STRUKTURALNE	 TECHNICZNE
 ŚRODOWISKOWE	 GOSPODARCZE					
 PRZESTRZENNO-STRUKTURALNE	 TECHNICZNE					

Fundusze Europejskie Mazowsze Unia Europejska

Źródło: opracowanie własne

2.7 Aktywizacja mieszkańców - spotkania, konkursy, konsultacje w plenerze

Miasto zorganizowało trzy spotkania otwarte dla mieszkańców. Pierwsze – informujące o przystąpieniu miasta do opracowywania Gminnego Programu Rewitalizacji Miasta Mława, odbyło się 17 maja 2016 r. Uczestniczyło w nim około 50 mieszkańców. O rewitalizacji, jej założeniach i celach mówiła koordynator zespołu ds. opracowywania GPRMM – Magdalena Cecelska. Ekspert miasta w zakresie rewitalizacji, Dagmara Mliczyńska Hajda, przedstawiła dobre przykłady projektów rewitalizacji zrealizowanych w innych miastach.

Grafika 15 Plansza nr 7 wyemitowana 13.09.2016 r.



REWITALIZACJA
2016-2025 NOWA, LEPSZA MŁAWA

W konkursie ankiet wygrały numery:

Albumy: 2108; 4084; 2779; 2113
Miksery: 129; 2760; 2761;
Blendery: 1136; 2176; 2193

Gratulujemy zwycięzcom!
 W sprawie odbioru nagród prosimy o kontakt z p. Magdaleną Cecelską (ratusz, pok. nr 35).



Źródło: opracowanie własne

Grafika 16 Plansza nr 8 wyemitowana 13.09.2016 r.



UWAGA!
REWITALIZACJA
 jest procesem, który się toczy



Źródło: opracowanie własne

Grafika 17 Plansza nr 9 wyemitowana 13.09.2016 r.



REWITALIZACJA
2016-2025 NOWA, LEPSZA MŁAWA

ZAPRASZAMY NA SPACERY

Wszystkich, którym leży na sercu Osiedle Krajewo zapraszamy na spacer rewitalizacyjny 1 października BR. o godz. 11:00 - zbiórka przy jeziorku.

Osiedla: Śródmieście, Kozielsk, Zawkrze, Kościuszki i Obronców Mławy będziemy wspólnie wizytować 8 października br. Zbiórka o godzinie 11:00 przy fontannie w Parku Miejskim.



Grafika 18 Plansza informująca o przystąpieniu do opracowywania GPRMM



OGŁOSZENIE

Burmistrz Miasta Mława informuje, że została podjęta Uchwała Nr XXI/253/2016 Rady Miasta Mława z dnia 23 sierpnia 2016r. w sprawie przystąpienia do sporządzenia Gminnego Programu Rewitalizacji Miasta Mława na lata 2016-2025.

Informacje dotyczące prac nad programem rewitalizacji, w tym informacje o prowadzonych konsultacjach społecznych są udostępniane na stronie Biuletynu Informacji Publicznej www.mlawa.pl oraz na stronie internetowej Miasta Mława na podstronie poświęconej rewitalizacji.

Zapytania i uwagi dotyczące rewitalizacji można kierować do Koordynatora zespołu zadaniowego ds. sporządzenia Gminnego Programu Rewitalizacji Miasta Mława na lata 2016-2025 korespondencyjnie na adres Urzędu Miasta Mława, Stary Rynek 19, 06-500 Mława oraz drogą elektroniczną na adres e-mail: rewitalizacja@mlawa.pl.



Źródło: opracowanie własne

Grafika 19 Informacja o konsultacjach społecznych



**Trwają konsultacje społeczne projektu
Gminnego Programu Rewitalizacji Miasta Mława.**
Dokument jest wyłożony w Miejskiej Bibliotece Publicznej
oraz w Wydziale Organizacyjnym Urzędu Miasta Mława.
W formie elektronicznej dostępny jest na stronie www.mlawa.pl

**Do 14 listopada 2016 r. można zgłaszać uwagi do GPRMM
w kancelarii Urzędu Miasta Mława (na parterze w ratuszu) lub
przesyłać je w formie elektronicznej na adres:
rewitalizacja@mlawa.pl.**



Źródło: opracowanie własne

Grafika 20 Zaproszenie na spacer studyjny organizowany w ramach konsultacji społecznych



**Burmistrz Miasta Mława
oraz Zespół opracowujący GPRMM**

serdecznie zapraszają na spacer studyjny organizowany
w związku z rozpoczętymi konsultacjami społecznymi projektu
Gminnego Programami Rewitalizacji Miasta Mława.

**Spotykamy się w sobotę 22 października 2016 r.
o godzinie 11:00 w czytelni dla dzieci, na piętrze Miejskiej
Biblioteki Publicznej w Mławie (ul. 3 Maja 2).**



Źródło: opracowanie własne

Zdjęcie 9 Spotkanie 17 maja 2016 r.



fot. Archiwum Zespołu ds. opracowania GPRMM

Zdjęcie 10 Prelegenci podczas spotkania 17 maja 2016 r.



fot. Archiwum Zespołu ds. opracowania GPRMM

Kolejne spotkanie – 27 czerwca 2016 r. dotyczyło wyznaczenia obszaru zdegradowanego oraz obszaru rewitalizacji. Wzięta w nim udział podobna liczba mieszkańców. Pracując w trzech podgrupach, interesariusze wypracowali propozycje dotyczące tych obszarów oraz zgłosili wstępne propozycje projektów, które mogłyby znaleźć się w GPRMM.

Zdjęcie 11 Spotkanie 27 czerwca 2016 r. – część warsztatowa – praca w podgrupach



fot. Archiwum Zespołu ds. opracowania GPRMM

Zdjęcie 12 Spotkanie 27 czerwca 2016 r. – część warsztatowa – praca w podgrupach



fot. Archiwum Zespołu ds. opracowania GPRMM

Zdjęcie 13 Spotkanie 27 czerwca 2016 r. – część warsztatowa – praca w podgrupach




fot. Archiwum Zespołu ds. opracowania GPRMM

Trzecie spotkanie, którego celem było skonsultowanie i dopracowanie wizji rewitalizacji dla obu podobszarów oraz zachęcenie do zgłaszania projektów do GPRMM, zostało zorganizowane 24 sierpnia 2016 r.

W trakcie spotkania Koordynator zespołu ds. opracowania GPRMM poinformowała o zdiagnozowanych w podobszarach rewitalizacji problemach i zachęciła do współtworzenia wizji; przypominała, że zgodnie z podjętą przez Radę Miasta Mława uchwałą blisko 9% obszaru Mławy leży na obszarze rewitalizacji. W jego granicach mieszka około 30% mieszkańców. Teren ten został podzielony na dwa podobszary, różniące się położeniem i charakterem.

Zdjęcie 14 Spotkanie 24 sierpnia 2016 r. – Burmistrz i Koordynator zespołu zadaniowego ds. opracowania GPRMM prezentują proponowaną wizję rewitalizacji podobszarów oraz zasady zgłaszania projektów rewitalizacyjnych



fot. Archiwum Zespołu ds. opracowania GPRMM

W pierwszym, na terenie osiedla Krajewo, głównymi problemami są starzejące się społeczeństwo, odpływ mieszkańców, niska aktywność społeczna, brak infrastruktury technicznej i społecznej oraz duża odległość od innych siedlisk i usług. W drugim podobszarze, obejmującym fragmenty osiedli: Śródmieście, Kozielsk, Kościuszki, Zawkrze oraz osiedle Obrońców Mławy, zdiagnozowano niską aktywność społeczną, przestępczość, zagrożenie ubóstwem, uzależnienie od MOPS-u, starzejące się społeczeństwo, pustostany, zanieczyszczone powietrze. Propozycjami rewitalizacji tego obszaru są rozwinięcie drobnych usług, nowe kawiarnie, puby, deptaki oraz organizowanie projektów kulturalnych zachęcających każdą grupę społeczną do aktywności.

Zdjęcie 15 Warsztaty grupy, której na sercu leży osiedle Krajewo - podobszar rewitalizacji nr 1



fot. Archiwum Zespołu ds. opracowania GPRMM

Zdjęcie 16 Warsztaty 24 sierpnia 2016 r. Mieszkańcy dyskutują na temat wizji dla podobszaru rewitalizacji nr 2



fot. Archiwum Zespołu ds. opracowania GPRMM

2.8 Konkursy

Jak już wcześniej wspomniano, 17 maja 2016 r. miasto ogłosiło konkurs na logo GPRMM. W terminie do 15 czerwca 2016 r. do Urzędu Miasta Mława wpłynęło 38 prac spełniających wymogi regulaminu. Podczas spotkania z mieszkańcami poświęconego Gminnemu Programowi Rewitalizacji Miasta Mława na lata 2015-2026 (27 czerwca 2016 r.), wręczono nagrody laureatom konkursu na logo programu. Zwycięzca – Paweł Maćkowiak – odebrał nagrodę główną – aparat fotograficzny Polaroid. Logo jego projektu znalazło się na wszystkich materiałach promujących GPRMM.

Zdjęcie 17 Wystawa projektów logotypów zorganizowana w Miejskim Domu Kultury w Mławie



fot. Archiwum Zespołu ds. opracowania GPRMM

Zdjęcie 18 Paweł Maćkowiak – autor logo, odbiera główną nagrodę z rąk Burmistrza Miasta Mława – Sławomira Kowalewskiego



fot. Archiwum Zespołu ds. opracowania GPRMM

Grafika 21 Projekt logo autorstwa Pawła Maćkowiaka



Źródło: Paweł Maćkowiak

Dla mieszkańców przygotowano konkurs z nagrodami. Wszystkie osoby, które wypełniły ankietę stanowiącą integralną część ulotki informacyjnej (więcej w rozdziale 2.9) i wrzuciły ją do urn wystawionych w Ratuszu, Miejskim Domu Kultury, Miejskiej Bibliotece Publicznej, Miejskim Ośrodku Sportu i Rekreacji, Miejskim Ośrodku Pomocy Społecznej, wzięły udział w losowaniu nagród. Losowania dokonano na otwartym spotkaniu 24 sierpnia 2016 r.

Zdjęcie 19 Badanie ankietowe - urna i ulotki wyłożone w Miejskiej Bibliotece Publicznej



fot. Archiwum Zespołu ds. opracowania GPRMM

Zdjęcie 20 Losowanie nagród na spotkaniu 24 sierpnia 2016 r.



fot. Archiwum Zespołu ds. opracowania GPRMM

Nagrody losowane były także wśród osób biorących udział w spacerach studyjnych i tych, które zdecydowały się na zaangażowanie w procesie programowania rewitalizacji, poprzez wypełnienie ankiety mającej na celu zbadanie przyczyn likwidacji działalności gospodarczej.

Zdjęcie 21 Losowanie wśród uczestników spaceru 1 października 2016 r. - podobszar rewitalizacji nr 1, osiedle Krajewo



fot. Archiwum Zespołu ds. opracowania GPRMM

Aby uzyskać więcej szczegółowych informacji, niezbędnych do przeprowadzenia pogłębionej diagnozy, zespół ds. opracowania GPRMM zwrócił się z pytaniami (w formie pisma wraz z kwestionariuszami ankiety) do osób, które w 2016 roku zamknęły działalność gospodarczą. Wśród aktywnych uczestników tego badania zostały rozlosowane nagrody: trzy miksery i trzy blendery oraz cztery albumy „Mława – Twoje miejsce, Twój czas”.

Zdjęcie 22 Nagrody dla zwycięzców konkursu ankietowego



fot. Archiwum Zespołu ds. opracowania GPRMM

2.9 Druk i kolportaż ulotek informacyjnych

Informacja o założeniach programu rewitalizacji, o powodach, dlaczego warto go przygotować, oraz o tym, w jaki sposób prowadzone są prace nad programem, znalazły się w czterostronicowej ulotce (druk formatu A5).

Ulotka została przygotowana w taki sposób, aby treści były łatwo przyswajalne, proste i przejrzyste. Zawierała wiele ilustracji, m.in. grafikę odpowiadającą na pytanie: „Na czym polega praca nad mławskim programem rewitalizacji miasta?”, zdjęcia z lokalnymi przykładami rewitalizacji z lat poprzednich oraz harmonogram prac nad GPRMM w formie osi chronologicznej.

Broszura zawierała także wstęp autorstwa Burmistrza Miasta Mława – Sławomira Kowalewskiego, w którym burmistrz zachęcał mieszkańców do współpracy pisząc: *„Mamy wiele pomysłów na oświatę, sport, kulturę i ogólnie - rozrywkę. Nie zmienia to jednak faktu, że wciąż w mieście istnieją problemy, które czekają na rozwiązanie. Aby je zdiagnozować i usunąć, potrzebne jest współdziałanie wielu grup: mieszkańców, organizacji społecznych, instytucji i władz miasta.”*

Integralną częścią ulotki była ankieta z 6 pytaniami merytorycznymi wydrukowana na stronach 3 i 4 broszury. Strony pierwsza i trzecia opatrzone zostały tym samym numerem, co pozwalało wykorzystać ulotkę także jako los konkursowy (szczegóły w rozdziale poprzednim).

Ulotki w nakładzie 5000 egzemplarzy kolportowane były przez Miasto Mława od 24 czerwca 2016 r. we wszystkich jednostkach podległych Burmistrzowi Miasta Mława oraz rozprowadzane wśród mieszkańców w czasie uroczystości związanych z zakończeniem roku szkolnego w placówkach oświatowych. Trafiły do mieszkańców również w czasie Dni Mławy – cyklicznej imprezy organizowanej z okazji nadania Mławie praw miejskich (w 2016 r. wydarzenie odbyło się w dniach 9 - 10 lipca). Zostały także wydrukowane w prasie lokalnej, 21 czerwca 2016 r. w „Tygodniku Gazety Mławskiej” oraz 22 czerwca br. w „Nowym Kurierze Mławskim”.

Na Jarmarku Wojciechowym, organizowanym corocznie z okazji Dni Mławy, rozłożony został namiot opatrzone logotypami miasta i rewitalizacji. Członkowie zespołu rozdawali mieszkańcom ulotki, informowali o programie, o zaawansowaniu prac, zachęcali do wypełniania ankiet i pomagali w tym.

Zdjęcie 23 Ulotka dotycząca Gminnego Programu Rewitalizacji Miasta Mława



fot. Archiwum Zespołu ds. opracowania GPRMM

Zdjęcie 24 Jarmark Wojciechowy 2016 – stoisko informujące o rewitalizacji



fot. Archiwum Zespołu ds. opracowania GPRMM

Zdjęcie 25 Kolportaż ulotek w czasie Jarmarku Wojciechowego - 10 lipca 2016 r.



fot. Archiwum Zespołu ds. opracowania GPRMM

Zdjęcie 26 Kolportaż ulotek podczas uroczystego otwarcia placu zabaw na terenie MOSiRu 9.07.2016 r.



fot. Archiwum Zespołu ds. opracowania GPRMM

Podobnie wyglądała sytuacja na otwarciu placu zabaw dla dzieci przy Miejskim Ośrodku Sportu i Rekreacji w Mławie.

Wielu mieszkańców mówiło, że słyszało o programie rewitalizacji i działaniach miasta.

Spośród rozprawdzonych ulotek do pięciu urn wystawionych w różnych miejscach miasta mieszkańcy wrzucili 147 wypełnionych ankiet.

Dzięki współpracy mieszkańców, na podstawie danych zebranych z ankiet, opracowana diagnoza dla Miasta Mława dotycząca deficytów, które należy uzupełnić w procesie rewitalizacji, stała się pełniejsza.

W trakcie konsultacji społecznych Gminnego Programu Rewitalizacji Miasta Mława została wyemitowana druga ulotka, której integralną część stanowiła ankieta w formie karty pocztowej.

W ankiecie postawione zostały pytania m.in. o to, czy wszystkie projekty zaproponowane w GPRMM są adekwatne do zdiagnozowanych potrzeb i czy mieszkańcy biorą pod uwagę możliwość zaangażowania się w realizację projektów zapisanych w GPRMM. Ankieta była anonimowa. Pozostałą część ulotki stanowią kalendarz oraz tygodniowy terminarz. Na rewersie wydrukowane zostało słowo od burmistrza Sławomira Kowalewskiego, dotyczące działań miasta związanych z rewitalizacją i zachęcające mieszkańców do włączenia się lub kontynuowania współpracy z samorządem w czasie wdrażania projektów rewitalizacyjnych.

Zdjęcie 27 Ulotka trzyczęściowa. Poza ankietą z pytaniami do mieszkańców zawierała słowo Burmistrza Miasta Mława oraz kalendarz na 2017 rok i tygodniowy planer.



fot. Archiwum Zespołu ds. opracowania GPRMM

Zdjęcie 28 Wypełnione ankiety można było wrzucać do urny ustawionej przy kancelarii Urzędu Miasta Mława lub wysłać pocztą



fot. Archiwum Zespołu ds. opracowania GPRMM

Wypełnione ankiety można było wrzucać do dowolnej skrzynki pocztowej Poczty Polskiej na terenie miasta lub do urny ustawionej przy wejściu do ratusza. Na karcie pocztowej nie trzeba było przyklejać znaczka – opłatę za przesyłkę ponosił adresat.

2.10 Spacery studyjne

Jedną z form konsultacji społecznych były spacery studyjne. Miały one na celu naoczne zbadanie sytuacji panującej w dwóch obszarach rewitalizacji Miasta Mława oraz ustalenie potrzeb, które należy uzupełnić.

Aby zachęcić jak najszerszą grupę mieszkańców do udziału w spacerach, informacja o ich organizacji została przekazana:

- Za pośrednictwem strony internetowej miasta www.mlawa.pl,
- Za pośrednictwem mediów (prasa, radio, telewizja, Internet),
- Za pośrednictwem reklamy zewnętrznej,
- Poprzez ogłoszenia wywieszone na drzwiach wejściowych i tablicach w budynkach wielorodzinnych zlokalizowanych w podobszarze nr 2,
- Przez ogłoszenia przekazane w czasie mszy św. w niedziele poprzedzające spacery.

Zdjęcie 29 Zaproszenie na spacer rewitalizacyjny wywieszone na klatce schodowej domu wielorodzinnego na terenie Osiedla Książąt Mazowieckich



fot. Archiwum Zespołu ds. opracowania GPRMM

Pierwszy spacer studyjny odbył się 15 czerwca 2016 r. Wzięli w nim udział wszyscy członkowie zespołu ds. opracowania Gminnego Programu Rewitalizacji Miasta Mława oraz Janina Budzichowska, Zastępca Burmistrza Miasta Mława – nadzorująca prace zespołu i Dagmara Mliczyńska Hajda – ekspert ds. rewitalizacji. To wyjście w teren objęło całe miasto, z uwzględnieniem podziału na przyjęte jednostki analityczne – osiedla.

Zdjęcie 30 Pierwszy spacer studyjny – 15 czerwca 2016 r.



fot. Archiwum Zespołu ds. opracowania GPRMM

Kolejny spacer studialny przeprowadzony został 1 października 2016 r. Przy jezioru na terenie osiedla Krajewo spotkali się sympatycy tego miejsca, zlustrowali otoczenie zbiornika wodnego, następnie przeszli do centrum osiedla – jego zamieszkałej części. Tydzień później, 8 października 2016 r., w Zabytkowym Parku Miejskim spotkały się osoby bliżej związane z drugim podobszarem rewitalizacji obejmującym fragmenty osiedli: Zawkrze, Koziełsk, Śródmieście, Kościuszki oraz Obrońców Mławy. Członkowie zespołu przedstawiali wizję wypracowaną dla obu podobszarów i konsultowali z mieszkańcami propozycje zmian. Na koniec wszyscy zostali zaproszeni na poczęstunek, w trakcie którego wśród uczestników spacerów rozlosowano nagrody - drobny sprzęt AGD oraz albumy „Mława – Twoje miejsce, Twój czas”.

Zdjęcie 31 Spacery studyjne na terenie podobszarów rewitalizacji (1 i 8 października 2016 r.)



fot. Archiwum Zespołu ds. opracowania GPRMM

Ostatni ze spacerów studyjnych, organizowany w ramach konsultacji projektu GPRMM, odbył się 22 października 2016 r. Członkowie zespołu zaprosili gości na spacer studyjny, który ze względu na niesprzyjającą aurę przybrał formę stacjonarną. W czytelni Miejskiej Biblioteki Publicznej im. Bolesława Prusa w Mławie zebranych powitała Magdalena Cecelska, koordynator zespołu. Przypomniała granicę wyznaczonego obszaru rewitalizacji Mławy oraz występujące na nim deficyty. Tytułem wstępu opowiedziała, czym jest rewitalizacja i jakie cele stoją w związku z tym procesem przed naszym miastem. Następnie przedstawiła te projekty, które znalazły się w GPRMM, a które dotyczą centrum miasta.

Zdjęcie 32 Spacer studyjny rozpoczęty w Miejskiej Bibliotece Publicznej w Mławie – 22.10. 2016 r.



fot. Archiwum Zespołu ds. opracowania GPRMM

W Miejskiej Bibliotece Publicznej szerzej omówione zostały przedsięwzięcia:

- Jarmark św. Wojciecha – rozwój Jarmarku Wojciechowego jako inicjatywy promującej Mławę oraz wyroby mławskich przedsiębiorców.
- Park Aktywnych – poszerzenie rekreacyjnego programu użytkowego Zabytkowego Parku Miejskiego poprzez zagospodarowanie wolnej przestrzeni w zachodniej części obiektu.
- Popówka – inicjatywa wiążąca się z poprawą warunków funkcjonalno-przestrzennych budynku położonego w Zabytkowym Parku Miejskim oraz udostępnienie go lokalnej społeczności.
- Portal internetowy oraz program informacyjny „Mławski Tygodnik Telewizyjny” – ideą jest odbudowa mławskiej telewizji i wykorzystanie jej do wzmocnienia więzi społecznych.
- Serce Miasta/Serce Mławy – projekt związany ze stworzeniem uniwersalnej, wielofunkcyjnej przestrzeni publicznej w ścisłym centrum miasta, na Placu 3 Maja i wokół niego.
- Kultura Energetyczna – przedsięwzięcie dotyczące podniesienia poziomu technicznego budynków Miejskiej Biblioteki Publicznej i Muzeum Ziemi Zawkrzeńskiej, a także zwiększenia aktywności społecznej w tych obiektach.

Zdjęcie 33 Podczas spacerów studyjnych mieszkańcy dzielili się swoimi uwagami (22.10.2016 r.)



fot. Archiwum Zespołu ds. opracowania GPRMM


W trakcie spotkania zaprezentowano mieszkańcom m.in. wizualizację koncepcji przebudowy centrum miasta (projekt Serce Miasta/Serce Mławy). Omawiano założenia tego przedsięwzięcia i jego cele. Mieszkańcy przedstawiali swoje stanowiska, dzielili się uwagami i spostrzeżeniami.

Podczas spacerów studyjnych członkowie Zespołu ds. opracowania GPRMM słuchali i zapisywali sugestie uczestników spotkań. Przedstawiali i konsultowali pomysły, które przybrały ostatecznie formę projektów i przedsięwzięć.

2.11 Konsultacje – stały punkt konsultacyjny

Miasto zorganizowało punkt konsultacji dla tych wszystkich, którzy mieli pytania dotyczące rewitalizacji. W każdy wtorek, między godzinami 16:00 a 18:00, w siedzibie Urzędu Miasta Mława do dyspozycji mieszkańców był jeden z członków zespołu ds. opracowywania GPRMM. Informacja na temat punktu konsultacyjnego opublikowana została na stronie internetowej miasta: (<http://www.mlawa.pl/gminny-program-rewitalizacji-miasta-mlawa-na-lata-2016-2025/masz-pomysl-na-projekt-wypelnij-wniosek.html>), oraz ogłoszona na afiszach w gablotach urzędowych i wewnątrz ratusza.

Zdjęcie 34 Plakat informujący o godzinach indywidualnych konsultacji z członkami zespołu ds. GPRMM



fot. Archiwum Zespołu ds. opracowania GPRMM

2.12 Konsultacje społeczne

W toku prac nad Gminnym Programem Rewitalizacji Miasta Mława na lata 2016 – 2025 z perspektywą do 2030 roku, Burmistrz Miasta Mława kilkakrotnie ogłaszał konsultacje społeczne.

Pierwsze dotyczyły konsultacji projektu uchwały Rady Miasta Mława w sprawie wyznaczenia obszaru zdegradowanego i obszaru rewitalizacji w Mieście Mława. Trwały od 24 czerwca do 23 lipca 2016 r. W tym czasie na stronie internetowej miasta zostało opublikowanych 11 artykułów informujących o rewitalizacji oraz o konsultacjach.

Konsultacje prowadzone były poprzez:

- Zbieranie uwag w formie papierowej;

- Zbieranie uwag przesłanych drogą elektroniczną;
- Otwarte spotkania z interesariuszami;
- Ankiety;
- Zbieranie uwag ustnych.

Do Urzędu Miasta Mława wpłynęło ogółem 9 wniosków zawierających 22 uwagi. Uwzględniono 3 uwagi. Głównymi przyczynami nieuwzględnienia pozostałych były:

- Brak zgodności z prawem – proponowane przez mieszkańców obszary nie spełniały warunków określonych w art. 9 ust. 1 ustawy z 9 października 2015 r. o rewitalizacji, a przeprowadzona diagnoza w oparciu o obiektywne mierniki nie wskazała, aby w proponowanym obszarze występowała koncentracja negatywnych zjawisk społecznych. Taka sytuacja dotyczyła 7 uwag.
- Niespełnienie kryterium właściwości - uwaga nie dotyczyła prezentowanych obszarów zdegradowanego i rewitalizacji. Taka sytuacja dotyczyła 6 uwag.
- Bezprzedmiotowość – uwagi dotyczyły treści zawartych w uchwale lub terenów zawierających się w obszarze rewitalizacji. Taka sytuacja dotyczyła 6 uwag.

Uwzględnione 3 uwagi mieszkańców dotyczyły mapy. Jeden z wnioskodawców wskazał, że należy poprawić czytelność mapy i oznaczenie obszarów. Autor dwóch innych uwzględnionych uwag zauważył, że „prezentowana mapa przedstawia obszar rewitalizacji, który nie jest jedną całością, a składa się z dwóch części”. Zaproponował nazwać te dwie części, w taki sposób, aby były identyfikowalne.

Uwzględniając tę sugestię obszar rewitalizacji podzielono na dwa podobszary: podobszar rewitalizacji nr 1 (Krajewo) oraz podobszar rewitalizacji nr 2 (fragmenty osiedli Śródmieście, Kozielsk, Kościuszki, Zawkrze i Obrońców Mławy).

Opinię na temat wyznaczonego obszaru zdegradowanego i obszaru rewitalizacji interesariusze wyrażali także poprzez udział w badaniu ankietowym. Z 5000 rozpowszechnionych ulotek zawierających ankiety, do Urzędu Miasta Mława zwrócono 147.

Ponad 74 procent ankietowanych (109 osób ze 147) zgodziło się z propozycją obszaru zdegradowanego i nie wskazało innych jednostek analitycznych, na których występuje nasilenie niekorzystnych zjawisk społecznych. Pięć osób w ten sposób scharakteryzowało Osiedle Wólka (jednostka analityczna nr 9), po dwie osiedla Warszawska (jednostka analityczna nr 2) oraz Książąt Mazowieckich (jednostka analityczna nr 13). Po jednej osobie wskazało osiedla: Śródmieście (1), Kościuszki (5), Przemysłowe (7), Krajewo (12), Zawkrze (14), mimo że jednostki analityczne o numerach: 1, 5 i 12 zostały zaproponowane w granicach obszaru zdegradowanego, uwagi te były więc bezprzedmiotowe. W przypadku jednostek analitycznych 2, 9, 13, przeprowadzona diagnoza w oparciu o obiektywne mierniki nie wskazała, aby w proponowanym obszarze występowała koncentracja negatywnych zjawisk społecznych.

Ankietowani akcentowali występowanie problemów natury technicznej, konieczność poprawy jakości dróg i infrastruktury technicznej na terenie obszaru rewitalizacji.

Te uwagi uwzględniono, przygotowując propozycję projektów i przedsięwzięć rewitalizacyjnych zapisanych w GPRMM.

Wypisując działania o znaczeniu kluczowym na terenie jednostek analitycznych najbardziej wymagających rewitalizacji, mieszkańcy skupili się na pięciu osiedlach o numerach 1, 5, 9, 10, 12. Cztery osiedla: Śródmieście (1), Kościuszki (5), Kozielsk (10), Krajewo (12), znajdują się w granicach obszaru zdegradowanego oraz obszaru rewitalizacji zaproponowanego przez Burmistrza Miasta Mława.

W trakcie trwania konsultacji społecznych członkowie zespołu zadaniowego ds. opracowania Gminnego Programu Rewitalizacji Miasta Mława przeprowadzili szereg rozmów z interesariuszami w celu zebrania uwag ustnych do projektu konsultowanej uchwały. Po uzyskaniu wyjaśnień dotyczących przesłanek zaproponowania obszaru zdegradowanego i obszaru rewitalizacji, rozmówcy nie przedstawili uwag innych aniżeli uwagi wskazane w Diagnozie Miasta Mława.

Kolejne konsultacje społeczne dotyczyły projektu Gminnego Programu Rewitalizacji Miasta Mława na lata 2016-2025, rozpoczęły się 14 października i trwały do 14 listopada 2016 r.

Przybrały następujące formy:

- Zbierania uwag w postaci papierowej;
- Zbierania uwag za pomocą poczty elektronicznej;
- Spaceru studyjnego z mieszkańcami i interesariuszami rewitalizacji;
- Ankiet;
- Zbierania uwag ustnych.

W wyznaczonym czasie do Urzędu Miasta Mława została przesłana jedna uwaga, która nie została uwzględniona ze względu na bezzasadność. W Gminnym Programie Rewitalizacji Miasta Mława na lata 2016-2025, wbrew opinii wnioskodawcy, znalazły się bowiem projekty prorodzinne, które mają na celu wspomóc rozwiązywanie problemów demograficznych (np. projekt nr 24 „Zielone, ekologiczne Krajewo dla rodzin”) oraz takie, które mają na celu pomóc osobom starszym, niepełnosprawnym (np. projekt nr 23 „Zakład Opieki Leczniczej z częścią rehabilitacyjną dla osób potrzebujących opieki całodobowej”).

Zespół rewitalizacyjny opracował ankietę badawczą na potrzeby konsultacji społecznych projektu Gminnego Programu Rewitalizacji Miasta Mława na lata 2016-2025. Przybrała ona formę karty, zawierającej podziękowania Burmistrza Miasta Mława i zachętę do dalszej współpracy, kalendarz na 2017 roku oraz tygodniowy terminarz.

Po analizie uwag interesariuszy przekazanych za pomocą ankiety, okazało się, że:

- W przypadku 4 uwag wystąpił brak zgodności z prawem – art. 9 ust. 1 ustawy z 9 października 2015 r. o rewitalizacji. Wbrew opinii kilku mieszkańców przeprowadzona diagnoza w oparciu o obiektywne mierniki wskazała, że na osiedlu Krajewo (podobszar rewitalizacyjny nr 1) występuje koncentracja negatywnych zjawisk społecznych.
- W przypadku 4 uwag wystąpiło niespełnienie kryterium właściwości - uwagi nie dotyczyły projektu zapisanego w GPRMM.

Spośród 83 osób, które wzięły udział w badaniu 40 mieszkań na terenie obszaru rewitalizacji, 43 – poza nim.

Informacje i uwagi od mieszkańców zbierane były także w czasie spaceru studyjnego. Podczas rozmów i prezentowania propozycji projektów, mieszkańcy wyrażali opinie dotyczące poszczególnych projektów, wnioskowali o szybką realizację jednego z przedsięwzięć – „Energetyczna kultura”.

W wyznaczonym czasie nie przesłali także dodatkowych propozycji przedsięwzięć i projektów rewitalizacyjnych.

Uwzględniając uwagi mieszkańców zebrane w toku konsultacji społecznych, zespół ds. opracowania GPRMM dokonał zmian technicznych i redakcyjnych Gminnego Programu Rewitalizacji Miasta Mława na lata 2016-2025. Zgodnie z sugestiami interesariuszy dążyliśmy do tego, aby dokument był czytelny, przyjazny i prosty w odbiorze. W tym celu dokonano korekty map i treści. Usunięto powtórzenia – duplikujące się informacje, wyjaśniono nieścisłości, doprecyzowano zawarte w Programie informacje, wyjaśniono trudne terminy. Dokument poprawiono także pod względem edycyjnym – stał się bardziej przejrzysty, prostszy w odbiorze.

W wyniku realizacji zadania pn. „Ewaluacja „on-going” Gminnego Programu Rewitalizacji Miasta Mława na lata 2016-2025” z możliwością zastosowania prawa opcji i rozszerzenia zamówienia o aktualizację dokumentu”, w dniu 20.06.2022 r. w sali Miejskiego Domu Kultury zostały przeprowadzone dwa warsztaty z udziałem:

- przedstawicieli Urzędu Miasta Mława i jednostek miejskich zlokalizowanych w obszarze rewitalizacji o godz. 10.00,
- członków Komitetu Rewitalizacji, Zespołu ds. rewitalizacji i pozostałej społeczności mławskiej, która została zaproszona do wzięcia udziału w spotkaniu od godz. 12.00.

Na każde spotkanie przewidziane zostało około 1.30 godz., a ich celem było:

- podsumowanie dotychczasowych działań w ramach realizacji GPR,
- analiza zmian (lub ich braku) na podobszarach rewitalizacji,
- ocena wdrażania zapisów GPR,
- wskazanie elementów, które można/należy poprawić w związku z przyjętą w GPR koncepcją.

Przy okazji warsztatu II-go dedykowanego m.in. członkom Komitetu Rewitalizacji odbyło się X posiedzenie tego gremium, któremu z uwagi na nieobecność Przewodniczącego - p. Jaromira Skrzypeckiego, przewodniczyła p. Elżbieta Bieńkowska – Zastępca Przewodniczącego. Z uwagi na warsztatowy charakter spotkania członkowie Komitetu aktywnie uczestniczyli w wymianie informacji w zakresie zmian zachodzących na obszarach rewitalizacji i dotychczasowych działań podejmowanych w ramach przedsięwzięć rewitalizacyjnych.

W 2022 roku Gmina Mława (na podstawie art. 17 ust. 2 pkt 1 oraz art. 23 ust. 1 ustawy z dnia 9 października 2015 r. o rewitalizacji (Dz. U. z 2021 r., poz. 485 ze zm.) przystąpiła do procedury zmiany Gminnego Programu Rewitalizacji Miasta Mława na lata 2016-2025.

Nabór nowych przedsięwzięć rewitalizacyjnych do Gminnego Programu Rewitalizacji Miasta Mława na lata 2016-2025 z perspektywą do 2030 roku prowadzony był w terminie od 08.08.2022 do 31.08.2022.

W trakcie trwania naboru odbyły się również 2 spotkania warsztatowe online dla mieszkańców:

- **17.08.2022, godz. 18.00**
- **24.08.2022, godz. 18.00**

Odbyło się również spotkanie stacjonarne w dniu 24.08.2022 r. o godz. 14 w Sali na piętrze Urzędu Miasta (dawna sala ślubów), podczas którego było można rozmawiać o swoich propozycjach.

W spotkaniu udział wzięli tylko jeden podmiot: Starostwo Powiatowe w Mławie. W trakcie spotkania udzielono odpowiedzi na za nurtujące pytania i zachęcano do złożenia fiszek projektowych.

Zapytania i uwagi, w tym **przekazanie uwag na temat ewentualnych propozycji zmian w obecnych projektach zapisanych w Gminnym Programie Rewitalizacji Miasta Mława na lata 2016-2025** można było także kierować do Inspektora ds. rozwoju, rewitalizacji i współpracy ze spółkami miejskimi korespondencyjnie na adres Urzędu Miasta Mława, ul. Stary Rynek 19, 06-500 Mława oraz drogą elektroniczną na adres e-mail: rewitalizacja@mlawa.pl.

Konieczność przeprowadzenia procedury zmiany Gminnego Programu Rewitalizacji Miasta Mława na lata 2016-2025 wynikała z prowadzonego monitoringu z realizacji GPRMM i z opinii Komitetu Rewitalizacji. W ocenie Komitetu Rewitalizacji zaszyły istotne przesłanki do aktualizacji GPRMM. Należało dostosować zapisy GPRMM do stanu faktycznego i pożądanego, ze szczególnym naciskiem na modyfikację podstawowych przedsięwzięć rewitalizacyjnych, ażeby uzyskać spójność dokumentu ze stanem rzeczywistym przy jednoczesnym wydłużeniu okresu realizacji przedsięwzięć.

Informacje dotyczące prac nad zmianami w programie rewitalizacji, w tym informacje o prowadzonych konsultacjach społecznych w zakresie projektu zmiany Gminnego Programu Rewitalizacji Miasta Mława na lata 2016-2025 z perspektywą do 2030 roku były udostępniane na stronie Biuletynu Informacji Publicznej www.mlawa.pl oraz na stronie internetowej Miasta Mława na podstronie poświęconej rewitalizacji <http://www.mlawa.pl/gminny-program-rewitalizacji-miasta-mlawa-na-lata-2016-2025>.

Na etapie aktualizacji dokumentu przeprowadzono wywiady pogłębione z interesariuszami rewitalizacji, związanymi ze wskazanymi podobszarami. Podczas badań pytano o kluczowe kwestie dotyczące podobszarów. Opinie respondentów pozwoliły na określenie poziomu zmian jakie zaszyły na obszarze rewitalizacji oraz na zdiagnozowanie nadal występujących deficytów w sferze społecznej, gospodarczej oraz funkcjonalno-przestrzennej. Wywiady zostały przeprowadzone w okresie od lutego do kwietnia 2023 roku. Poprzedzone zostały analizą statystyczną oraz wizją terenową na obszarze rewitalizacji.

Rozdział zostanie uzupełniony po zakończeniu konsultacji społecznych.

2.13 Podsumowanie procesu partycypacji społecznej

Między 17 maja a 22 października 2016 r. Zespół ds. opracowania GPRMM zorganizował trzy otwarte spotkania z mieszkańcami, dwa połączone były z warsztatami i pracą w podgrupach. Ponadto zorganizowano spotkanie informacyjne na temat rewitalizacji dla młodzieży z Gimnazjum nr 1. Kilkakrotnie ulotki dotyczące Gminnego Programu Rewitalizacji Miasta Mława (połączone z ankietami) kolportowane były w szkołach, zakładach pracy, instytucjach kultury i jednostkach podległych Burmistrzowi Miasta Mława, a nawet sklepach z produktami pierwszej potrzeby (np. pieczywem). Zespół pracował w terenie – namiot opatrzone logotypami Miasta Mława i GPRMM został ustawiony na Jarmarku Wojciechowym, a członkowie Zespołu prowadzili akcje edukacyjną i informacyjną. Przy okazji innych miejskich uroczystości członkowie Zespołu informowali mieszkańców o Programie, zapraszali na spotkania otwarte i spacer studyjne, zachęcali do wypełniania ankiet i zaangażowania się w tworzenie Programu (np. „Piknik z czworonogiem”, „Dni Mławy”, „Sprzątanie świata”).

Zorganizowano trzy spacer studyjne, w których wzięło udział ogółem 70 mieszkańców Mławy. Podczas tych spotkań członkowie Zespołu ds. opracowania GPRMM notowali wszystkie uwagi i sugestie mieszkańców. Wsłuchiwali się w zgłaszane potrzeby i oczekiwania interesariuszy.

W okresie od 15 marca do 14 listopada 2016 r. w mediach lokalnych i regionalnych oraz na stronie internetowej miasta opublikowano ogółem 89 artykułów dotyczących rewitalizacji i szczegółów odnoszących się do procesu tworzenia Gminnego Programu Rewitalizacji Miasta Mława na lata 2016-2025. Ponadto informacje były przekazywane mieszkańcom za pośrednictwem audycji i newsów radiowych, a także w materiałach telewizyjnych.

Zespół opracował i rozkolportował cztery kwestionariusze, dzięki którym przeprowadzono badania wśród mieszkańców.

Pierwsze z badań dotyczyło korzystania mieszkańców Mławy z różnych form płatnej rozrywki i rekreacji. Ankiety wypełniły osoby korzystające z krytej pływalni, kina oraz zajęć organizowanych w Miejskim Domu Kultury, Body Clubie oraz Miejskim Ośrodku Sportu i Rekreacji. Ankiety wypełniło 60 kobiet i 56 mężczyzn. Pytani wskazali m.in. osiedle, na którym mieszkają, odpowiadali na pytania dotyczące tego, z jakich form rozrywki korzystają. Dane zawarte w ankietach były wykorzystane przy opracowywaniu „Diagnozy Miasta Mława”.

Kolejna ankieta była integralną częścią ulotki zawierającej podstawowe informacje na temat rewitalizacji i procesu tworzenia GPRMM. Została rozprowadzona w okresie konsultacji projektu uchwały Rady Miasta Mława w sprawie wyznaczenia obszaru zdegradowanego i obszaru rewitalizacji w naszym mieście. Do Urzędu Miasta Mława zwrotnie wpłynęło 147 ulotek, w których mieszkańcy wyrazili swoje opinie na temat potrzeb i deficytów w obszarze zdegradowanym.

Aby uzyskać dane do pogłębionej diagnozy, Zespół ds. opracowania GPRMM przesłał kwestionariusze do 35 przedsiębiorców działających na terenie podobszarów rewitalizacji, którzy w ostatnim czasie zlikwidowali działalność gospodarczą. Otrzymano zwrot 13 formularzy z odpowiedziami na temat przyczyn likwidacji firm.

Czwarta ankieta przybrała formę karty pocztowej. Cztery osoby skorzystały z możliwości bezpłatnego przesłania ankiet do ratusza za pośrednictwem Poczty Polskiej, 79 – wrzuciło wypełnione formularze do urny ustawionej przy wejściu do urzędu. Połowa ankietowanych zadeklarowała chęć udziału w dalszych pracach związanych z wdrażaniem GPRMM. Zdecydowana większość (76 na 83) uważa zaproponowane w GPRMM projekty za adekwatne do diagnozy. Niespełna 15 % ankietowanych jest zdania, że nie wszystkie projekty wpisane do GPRMM są potrzebne. Dziewięć osób uszczegóławiając odpowiedź, wpisało nazwę ich zdaniem niepotrzebnego projektu. W czterech przypadkach podany projekt nie jest zapisany w GPRMM. Spośród 83 osób, które wzięły udział w badaniu, 40 mieszkają na terenie obszaru rewitalizacji, 43 – poza nim.

Poza konsultacjami społecznymi, projekt GPRMM został przedstawiony do zaopiniowania zgodnie z art. 17 pkt 4 ustawy z dnia 9 października 2015 r. i uzyskał opinię pozytywną, zebrane w dokumencie „Wykaz opinii uzyskanych zgodnie z art. 17 pkt 4 ustawy z dnia 9 października 2015 r.”.

W zakresie udziału społeczeństwa w ochronie środowiska, w oparciu o zapisy ustawy z dnia 3 października 2008 r. o udostępnianiu informacji o środowisku i jego ochronie, udziale społeczeństwa

w ochronie środowiska oraz o ocenach oddziaływania na środowisko (Dz. U. z 2016 r., poz. 353), uzgodniono z Regionalną Dyрекcją Ochrony Środowiska w Warszawie i Państwowym Wojewódzkim Inspektorem Sanitarnym, brak potrzeby przeprowadzenia strategicznej oceny oddziaływania na środowisko dla GPRMM.

Powołany przez Burmistrza Miasta Mława Zespół ds. opracowania GPRMM, a następnie Zespół ds. rewitalizacji dokładał starań, aby zapewnić aktywny udział interesariuszy na każdym etapie tworzenia wdrażania i realizacji Programu. Wszystkie działania były skoncentrowane wokół edukowania, przekazywania informacji i aktywizowania interesariuszy rewitalizacji, przede wszystkim mieszkańców obszarów rewitalizacji oraz innych Mławian działających na rzecz wyprowadzenia ze stanu kryzysowego obszaru zdegradowanego miasta, a także poznaniu potrzeb i oczekiwań mieszkańców.

Dokument został poddany ewaluacji (III-VII.2022 r.) a następnie aktualizacji (VIII 2022 r. – V.2023 r.) wydłużającej perspektywę GPRMM do 2030 roku.

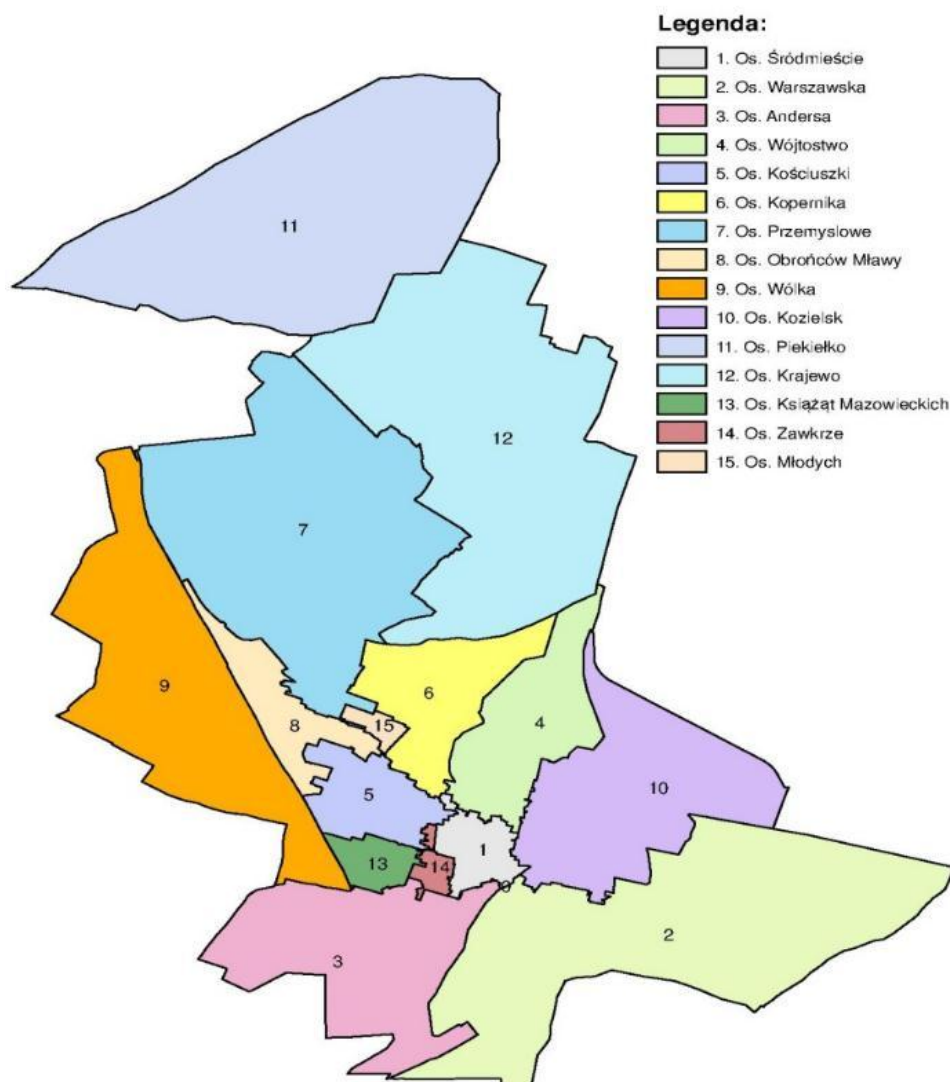
3. Diagnoza Miasta Mława i wyznaczenie obszaru rewitalizacji

3.1 Ogólny opis Miasta Mława oraz charakterystyka zjawisk występujących w mieście

Miasto Mława położone jest w północnej części województwa mazowieckiego. Jest stolicą powiatu mławskiego, który od północy graniczy z województwem warmińsko-mazurskim. Jest jedyną gminą miejską spośród 10 gmin powiatu. Miasto zajmuje prawie 35 km² (3% powierzchni powiatu), ludność miasta wg stanu na 31 grudnia 2015 roku to 29 914 mieszkańców, co stanowi 41% całej ludności powiatu.

Miasto podzielone jest na 15 osiedli: 1. Śródmieście, 2. Warszawska, 3. Andersa, 4. Wójtostwo, 5. Kościuszki, 6. Kopernika, 7. Przemysłowe, 8. Obrońców Mławy, 9. Wólka, 10. Kozielsk, 11. Piekiełko, 12. Krajewo, 13. Książąt Mazowieckich, 14. Zawkrze, 15. Młodych.

Grafika 22 Podział Miasta Mława na osiedla



Źródło: opracowanie własne na podstawie danych Urzędu Miasta Mława

Tabela 1 Gęstość zaludnienia w osiedlach Miasta Mława (dane na 31.12.2015 r.)

	Osiedle	Powierzchnia [km ²]	Liczba ludności 2015 r. [os.]	Gęstość zaludnienia [os./km ²]
1	Śródmieście	0,41	3546	8637
2	Warszawska	5,05	1536	304
3	Andersa	2,45	1577	645
4	Wójtostwo	1,40	2737	1956
5	Kościuszki	0,74	1993	2700
6	Kopernika	1,24	2869	2317
7	Przemysłowe	5,02	2266	451
8	Obrońców Mławy	0,74	1254	1688
9	Wólka	3,37	1695	502
10	Kozielsk	2,57	2293	893
11	Piekiełko	5,48	284	52
12	Krajewo	5,76	64	11
13	Książąt Mazowieckich	0,29	3634	12623
14	Zawkrze	0,13	2227	16863
15	Młodych	0,11	1939	17452
Razem		34,76	29914	861

Źródło: opracowanie własne na podstawie danych Urzędu Miasta Mława

Największe osiedla, których powierzchnia wynosi ponad 5 km² to: Krajewo, Piekiełko, Warszawska oraz Przemysłowe. Tam też gęstość zaludnienia jest najmniejsza. W przypadku sześciu osiedli: Krajewo, Piekiełko, Warszawska, Przemysłowe, Wólka, Andersa jest ona poniżej średniej dla całego miasta, która wynosi 861 os./km².

Aktualna sytuacja demograficzna Miasta Mława nie odbiega znacząco od trendów obserwowanych w całym kraju. Zauważalny jest stały spadek liczby ludności miasta, która od 2009 roku zmniejszyła się o 397 osób, czyli 1,31% z 30 311 do 29 914 mieszkańców.

Struktura ludności Mławy według ekonomicznych grup wieku stale się pogarsza. Zauważalny jest szybki proces starzenia się społeczeństwa miasta. Osoby w wieku poprodukcyjnym w 2009 roku stanowiły 15,02% ogółu mieszkańców miasta. W 2015 roku takie osoby stanowią już prawie 1/5 ludności miasta (19,15%). Zauważalny jest także stały spadek liczby osób w wieku przedprodukcyjnym, jednakże nie tak dynamiczny jak wzrost wielkości grupy w wieku poprodukcyjnym. W 2009 roku dzieci i młodzież stanowiły 18,90% mieszkańców miasta, natomiast w 2015 roku ich liczba zmniejszyła się do 18,03% ogółu populacji. Dynamicznemu zmniejszeniu się ulega grupa ludności w wieku produkcyjnym. W 2009 roku osoby z tego przedziału wiekowego stanowiły 66,08% ogółu mieszkańców. W okresie od 2009 do 2015 roku liczba osób w wieku produkcyjnym zmniejszała się, osiągając 62,82% ogółu ludności miasta.

Udział osób bezrobotnych zarejestrowanych w liczbie ludności w wieku produkcyjnym od 2013 roku zmalała. W 2013 liczba bezrobotnych w Mławie była największa od 2010 roku, wynosiła ona 2085 osób, udział bezrobotnych zarejestrowanych w liczbie ludności w wieku produkcyjnym wynosił 10,5%. W 2015 roku liczba bezrobotnych ogółem wynosiła 1434 osoby, natomiast udział osób bezrobotnych w liczbie ludności w wieku produkcyjnym wyniósł 7,6%. Nieznacznie większy procent w liczbie zarejestrowanych bezrobotnych w 2015 stanowiły kobiety – 51,2%.

Osoby i rodziny dotknięte bezrobociem są potencjalnymi klientami instytucji pomocy społecznej, gdyż nie są w stanie same poradzić sobie z trudną sytuacją. Z danych zebranych przez Miejski Ośrodek Pomocy Społecznej wynika, że najczęstszym powodem przyznania świadczeń pomocy społecznej jest właśnie bezrobocie. W dalszej kolejności, wśród przyczyn udzielenia pomocy są następujące czynniki: niepełnosprawność, długotrwałe choroby oraz bezradność w sprawach opiekuńczo-wychowawczych i prowadzeniu gospodarstwa domowego. Liczba osób korzystających ze świadczeń pomocy społecznej udzielanej przez MOPS w 2015 roku wynosiła 2048, co stanowi 6,85% ogólnej liczby mieszkańców miasta Mława. Zmiana w porównaniu do 2012 roku wyniosła -3,49%. Można, więc zauważyć korzystną zmianę – spadek liczby osób korzystających z pomocy społecznej. Jest to efekt m.in. powstawania nowych miejsc pracy, zmian kryterium dochodowego uprawniającego do przyznania świadczeń z pomocy społecznej, wzrostu najniższego wynagrodzenia, uruchomienia przez Powiatowy Urząd Pracy wielu programów mających na celu aktywizację zawodową osób bezrobotnych, nabycia uprawnień do świadczeń opiekuńczych z tytułu sprawowania opieki nad niepełnosprawnym członkiem rodziny na podstawie ustawy z dnia 28 listopada 2003 r. o świadczeniach rodzinnych (Dz. U. z 2015 r. poz. 114 z późn. zm.) oraz funkcjonowania „szarej strefy”, czyli możliwości zatrudniania „na czarno”. Rozmiar tego zjawiska jest trudny do ustalenia, ale dostrzegany przez pracowników socjalnych Miejskiego Ośrodka Pomocy Społecznej w Mławie podczas przeprowadzania wywiadów środowiskowych. Jedną z przyczyn problemów społecznych, a co za tym idzie konieczności wsparcia ze strony środowiskowej pomocy społecznej, są zmiany w strukturze demograficznej i postępujący proces starzenia się społeczeństwa.

Mława pełni funkcję ośrodka usługowo–produkcyjnego dla całego powiatu. Gałęzią gospodarki najsilniej rozwiniętą w Mławie jest przemysł elektroniczny, następnie obuwniczy oraz przemysł spożywczy. Do największych przedsiębiorstw można zaliczyć: LG Electronics Mława Sp. z o.o., Dong Yang Electronics Sp. z o.o., Zakład Drobiarski WIPASZ, Przedsiębiorstwo Komunikacji Samochodowej „MOBILIS” S.A., Przedsiębiorstwo Produkcji Urządzeń Dźwigowych „Dźwigopol” S.A., Zakład Usług Komunalnych „NOVAGO” oraz inne mniejsze podmioty handlowe i usługowe nastawione w głównej mierze na obsługę lokalnego i sub-regionalnego rynku.

Spółeczność Mławy wykazuje relatywnie niską aktywność obywatelską i społeczną, co można wywnioskować między innymi na podstawie liczebności grupy osób zaangażowanych w tworzenie budżetu obywatelskiego. W 2015 roku było to zaledwie 4,18% ogólnej liczby mieszkańców miasta. Frekwencja podczas wyborów do Sejmu w 2015 roku wynosiła w Mławie 47,04%. Mimo, że był to najlepszy wynik dla całego powiatu, na tle frekwencji w województwie mazowieckim (58,71%), świadczy o relatywnie słabej aktywności obywatelskiej społeczności Mławy. Niska aktywność społeczna mieszkańców Mławy jest również zauważalna, gdy przeanalizuje się udział mieszkańców w różnych, podejmowanych i organizowanych przez miasto przedsięwzięciach. Jednym z nich było zaproszenie mieszkańców, jako partnerów społecznych, do projektu „Bezpieczeństwo energetyczne Mławy – partnerstwo na rzecz ekorozwoju miasta”. Zainteresowanie udziałem w projekcie wyraziło 128 mieszkańców miasta, co stanowi zaledwie 0,43% ogólnej liczby ludności. Obecnie Miasto Mława przystąpiło do opracowania „Planu zrównoważonej mobilności miejskiej”, który przygotowujemy jest z udziałem mieszkańców oraz z uwzględnieniem wyników konsultacji społecznych. Pomimo rozpropagowania tych działań, zainteresowanie mieszkańców jest słabe, niewiele osób uczestniczy w konsultacjach.

3.2 Cel analiz i diagnozy

Celem analizy jest wychwycenie różnic występujących wewnątrz miasta – pomiędzy poszczególnymi osiedlami. Natomiast diagnoza ma na celu określenie, które osiedla Miasta Mława wykazują cechy obszaru zdegradowanego. Delimitacja obszaru zdegradowanego poprzedza przedstawienie propozycji granic obszaru rewitalizacji, dla którego sporządzany będzie gminny program rewitalizacji.

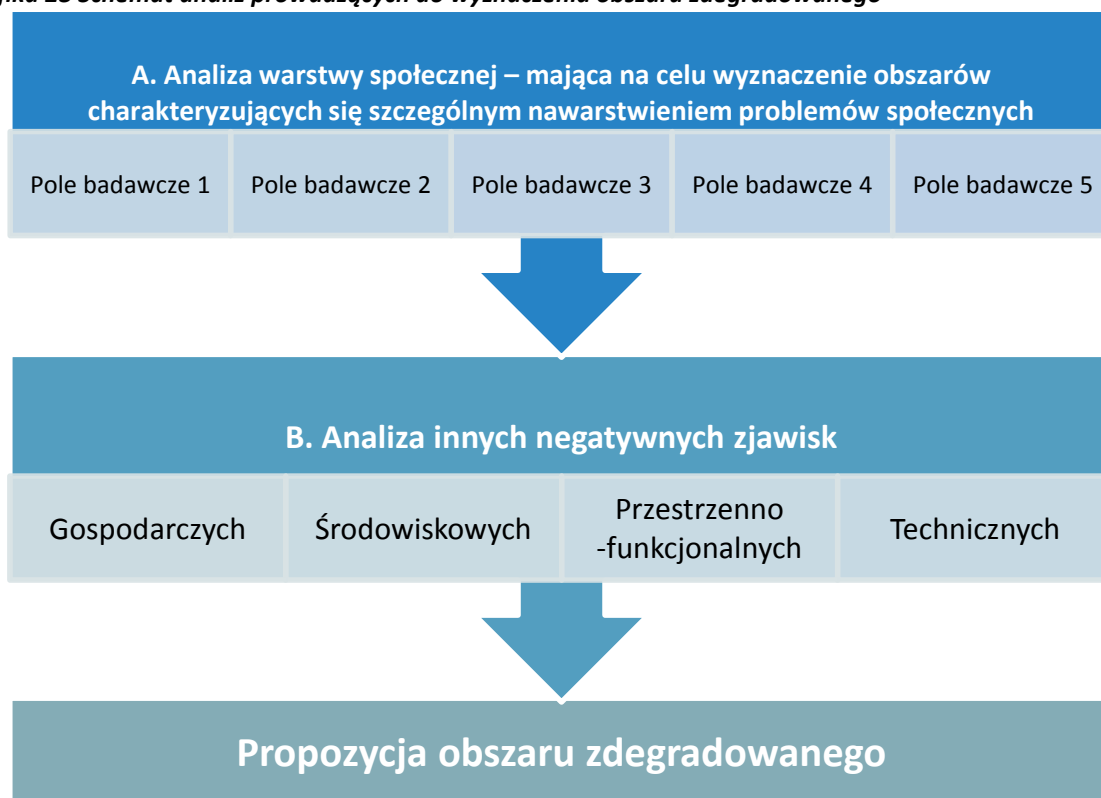
W myśl ustawy z dnia 9 października 2015r.o rewitalizacji (Dz. U. z 2021 r., poz. 485 ze zm.), rewitalizacja stanowi proces wyprowadzania ze stanu kryzysowego obszarów zdegradowanych, prowadzony w sposób kompleksowy poprzez zintegrowane działania na rzecz społeczności, przestrzeni i gospodarki, skoncentrowane terytorialnie, prowadzone przez interesariuszy rewitalizacji na podstawie gminnego programu rewitalizacji.

Miasto Mława zamierza realizować zadanie własne, określone w art. 3 ust. 1. Podstawowym narzędziem prowadzenia rewitalizacji na terenie Miasta Mława, zapewniającym kompleksowość działań oraz ścisłą współpracę ze społecznością lokalną, będzie Gminny Program Rewitalizacji Miasta Mława, co wynika z art. 2 ust. 1 ww. ustawy.

3.3 Struktura i metoda opracowania

Diagnoza zawiera cztery części, z których pierwsza przedstawia ogólny opis miasta, cele, strukturę i metodę opracowania (podrozdziały 3.1- 3.3). Druga część to diagnoza zjawisk kryzysowych o charakterze społecznym (podrozdział 3.4), trzecia – diagnoza innych negatywnych zjawisk (podrozdział 3.5). Podsumowanie ujęte w podrozdziałach 3.6 - 3.7 obejmuje wnioski, które pozwoliły na dokonanie delimitacji obszaru zdegradowanego i zaproponowanie obszaru rewitalizacji, co zostało opracowane i przedstawione na mapie stanowiącej załącznik do uchwały Rady Miasta Mława w sprawie wyznaczenia obszaru zdegradowanego i obszaru rewitalizacji Miasta Mława.

Tryb przygotowania, prowadzenia i oceny rewitalizacji reguluje przywołana wyżej ustawa. Zgodnie z zasadami określonymi w art. 9 ust. 1, analiza prowadząca do wyznaczenia obszaru zdegradowanego przebiega w sposób, który zobrazowano na poniższym schemacie, wyodrębniając dwa zasadnicze etapy procesu analitycznego.

Grafika 23 Schemat analiz prowadzących do wyznaczenia obszaru zdegradowanego

Źródło: opracowanie własne

W pierwszym etapie analiz zaplanowano określenie zjawisk kryzysowych występujących w analizowanych jednostkach, a następnie, na podstawie zebranych danych, wyznaczenie obszarów zdegradowanych oraz obszarów przeznaczonych do rewitalizacji. Obszary zdegradowane to takie, w granicach których nasilone są negatywne zjawiska społeczne np. : bezrobocie, ubóstwo, przestępczość, niski poziom edukacji czy kapitału społecznego oraz niewystarczający poziom uczestnictwa w życiu publicznym i kulturalnym. Ponadto wymagane jest, by na obszarze zdegradowanym występowało co najmniej jedno z wymienionych negatywnych zjawisk:

1. **gospodarczych** – w szczególności niski stopień przedsiębiorczości, słaba kondycja lokalnych przedsiębiorstw,
2. **środowiskowych** – w szczególności zanieczyszczenie środowiska, obecność odpadów, które zagrażają życiu lub zdrowiu ludzi,
3. **przestrzenno-funkcjonalnych** – w szczególności zły stan wyposażenia w infrastrukturę techniczną i społeczną, brak dostępu do podstawowych usług lub ich niska jakość, brak przystosowania rozwiązań urbanistycznych do zmieniających się funkcji obszaru, niski poziom obsługi komunikacyjnej, brak lub niska jakość terenów publicznych,
4. **technicznych** – w szczególności degradacja stanu technicznego obiektów budowlanych, niefunkcjonowanie rozwiązań technicznych umożliwiających efektywne korzystanie z obiektów budowlanych, zwłaszcza w zakresie energooszczędności i ochrony środowiska.

Po wyznaczeniu obszaru zdegradowanego, wybiera się w jego obrębie obszar rewitalizacji. Obszar rewitalizacji to ważny dla rozwoju lokalnego obszar, wytypowany do działań rewitalizacyjnych, a obejmujący całość obszaru zdegradowanego lub jego część i charakteryzujący się szczególną koncentracją wymienionych negatywnych zjawisk. Powierzchnia obszaru rewitalizacji nie może przekroczyć 20% powierzchni gminy. Ponadto, wymagane jest, by zamieszkiwany był on przez nie więcej niż 30% mieszkańców gminy.

Analiza i diagnoza zostały przeprowadzone przez powołany Zarządzeniem nr 41/2016 Burmistrza Miasta Mława z dnia 8 marca 2016 r. zespół zadaniowy ds. opracowania „Gminnego Programu Rewitalizacji Miasta Mława na lata 2016-2025”.

W trakcie prac analitycznych zespół przeprowadził dyskusje nad sytuacją społeczno-gospodarczą i przestrzenną miasta, w oparciu o wiedzę, którą dysponują jego członkowie, i materiały źródłowe (Strategię Rozwoju Miasta Mława do 2020 roku,” „Strategię rozwiązywania problemów społecznych dla Miasta Mława na lata 2014 – 2020”, dane administracyjne i statystyczne), a następnie uzgodnił i przyjął założenie, że w mieście występuje obecnie 12 zjawisk problemowych, które powinny zostać poddane dalszej, pogłębionej analizie. Były to:

1. różnice między kwalifikacjami, a zapotrzebowaniem na rynku pracy,
2. ubóstwo,
3. niska przedsiębiorczość i wysokie koszty działalności gospodarczej,
4. bezrobocie,
5. uzależnienia,
6. niskie zarobki,
7. braki w zasobie mieszkaniowym,
8. braki w infrastrukturze technicznej,
9. niski poziom kapitału społecznego – pasywna postawa społeczna,
10. niekorzystna struktura demograficzna,
11. rosnąca liczba osób wymagających wsparcia z uwagi na niepełnosprawność,
12. bezpieczeństwo i przestępczość.

Dla ustalenia, które z ww. niekorzystnych zjawisk społecznych są obecnie najistotniejsze wykorzystano metodę rangowania. Przyjęto trzystopniową metodę punktacji poszczególnych zjawisk: 3 – bardzo poważny problem, 2 – średnio ważny, 1 – marginalny. Rangowanie przeprowadzono w oparciu o sumę punktów, zliczając punkty przyznane przez każdego z 8 członków zespołu, każdemu z 12 problemów. W ten sposób zobjektywizowano proces hierarchizacji problemów i ustalono 5 najistotniejszych społecznych zjawisk kryzysowych, które w dalszej kolejności przyjęto za pola badawcze i poddano w szczegółowej analizie wskaźnikowej, opartej na obiektywnych dostępnych danych:

1. bezrobocie,
2. ubóstwo,
3. bezpieczeństwo i przestępczość,
4. niski poziom kapitału społecznego – pasywna postawa społeczna,
5. niekorzystna struktura demograficzna.

Z uwagi na to, że przemiany społeczno-gospodarcze w Mławie mają niewielką dynamikę w czasie, uznano, że wystarczająca będzie analiza statyczna, uzupełniona analizą w czasie (badaniem dynamiki zmian) dla niektórych zjawisk. Przyjęto, że bazą badawczą będzie stan w roku 2015, natomiast w uzasadnionych przypadkach dla zbadania dynamiki zjawisk analizowane będą dodatkowo trzy okresy badawcze: lata 2006, 2009 i 2012. Następnie zespół określił mierniki poszczególnych zjawisk oraz ustalił zakres niezbędnych danych źródłowych, potrzebnych do ich wyliczenia i przeprowadzenia analizy wskaźnikowej.

Kolejnym krokiem było zebranie danych źródłowych. Nie w każdym przypadku udało się zebrać dane dla wszystkich wymienionych powyżej okresów badawczych. Informacje wykorzystywane do analiz pozyskano z własnych zasobów danych administracyjnych Urzędu Miasta Mława i Miejskiego Ośrodka Pomocy Społecznej, oraz z zasobów: Starostwa Powiatowego, Powiatowego Urzędu Pracy, Powiatowej Komendy Policji, Głównego Urzędu Statystycznego. Ustalono, że źródłem danych będą również wyniki ankiet przeprowadzonych wśród mieszkańców miasta.

Do dokonania analiz na potrzeby diagnozy zespół wybrał metodę analizy wskaźnikowej z elementami analizy przestrzennej, opartej o utrwalony, obowiązujący w mieście podział na 15 osiedli, które uznano za jednostki analityczne. Tym samym analizę prowadzono na 15 jednostkach analitycznych, dla których zebrano, analizowano i interpretowano dane.

Zjawiska kryzysowe o charakterze społecznym w prowadzonej analizie stanowią pola badawcze, dla których określono mierniki, zebrano dane i wyliczono wskaźniki. Ich zakres przedstawiono w tabeli poniżej.

Tabela 2 Mierniki i wskaźniki społecznych zjawisk kryzysowych

Lp.	Społeczne zjawisko kryzysowe (pole badawcze)	Miernik	Wskaźnik
1.	Bezrobocie	Długotrwałe bezrobocie	Liczba osób zarejestrowanych w Powiatowym Urzędzie Pracy, jako długotrwałe bezrobotni w odniesieniu do 100 mieszkańców
		Bezrobocie ogółem	Liczba osób zarejestrowanych w Powiatowym Urzędzie Pracy w odniesieniu do 100 mieszkańców

Lp.	Społeczne zjawisko kryzysowe (pole badawcze)	Miernik	Wskaźnik
		Korzystający z pomocy społecznej z powodu bezrobocia	Liczba osób korzystających z pomocy MOPS z powodu bezrobocia w odniesieniu do 100 mieszkańców
2.	Ubóstwo	Zamożność gospodarstw domowych	Liczba rejestrowanych nowych samochodów (nie starszych niż 4 lata) w odniesieniu do 100 mieszkańców
			Liczba osób korzystających z płatnych form rekreacji (np. basen, kino, klub sportowy) w odniesieniu do 100 mieszkańców
			Liczba osób, które uzyskały pozwolenie na budowę budynku mieszkalnego w odniesieniu do 100 mieszkańców
		Korzystający z pomocy społecznej	Liczba osób korzystających z pomocy społecznej w odniesieniu do 100 mieszkańców
3.	Zagrożenia bezpieczeństwa i przestępczość	Przemoc w rodzinie	Liczba złożonych niebieskich kart w odniesieniu do 100 mieszkańców
		Czynniki zagrożenia	Liczba czynników zagrożenia w odniesieniu do 100 mieszkańców
		Przestępczość	Liczba przestępstw zarejestrowanych przez policję w odniesieniu do 100 mieszkańców
4.	Pasywna postawa społeczna lub niski poziom kapitału społecznego	Frekwencja w wyborach do zarządów osiedli	Liczba osób uczestniczących w wyborach przewodniczących osiedli w odniesieniu do 100 mieszkańców
		Frekwencja w głosowaniu nad budżetem obywatelskim	Liczba osób biorących udział w głosowaniu nad budżetem obywatelskim w odniesieniu do 100 mieszkańców
		Bezradność w sprawach opiekuńczo-wychowawczych	Liczba osób korzystających z pomocy społecznej z powodu bezradności w sprawach opiekuńczo-wychowawczych w odniesieniu do 100 mieszkańców
		Świadomość ekologiczna	Liczba osób zainteresowana przystąpieniem do projektu „Bezpieczeństwo energetyczne Mławy – partnerstwo na rzecz ekorozwoju miasta” w odniesieniu do 100 mieszkańców
5.	Niekorzystna struktura demograficzna	Obciążenie demograficzne	Liczba osób w wieku nieprodukcyjnym przypadająca na 100 osób w wieku produkcyjnym
		Starzenie się społeczeństwa	Liczba osób w wieku poprodukcyjnym przypadająca na 100 osób w wieku przedprodukcyjnym
			Liczba osób w wieku poprodukcyjnym przypadająca na 100 osób w wieku produkcyjnym

Lp.	Społeczne zjawisko kryzysowe (pole badawcze)	Miernik	Wskaźnik
		Dynamika rozwoju demograficznego	Przyrost ludności w wieku produkcyjnym (na podstawie danych z 2009 i 2015 roku) przypadający na 100 mieszkańców

Źródło: opracowanie własne

Wszystkie wymienione w tabeli wskaźniki wyliczono dla każdej z 15 jednostek analitycznych i interpretowano w odniesieniu do wartości pośredniej, wyliczonej dla zbioru danych obejmującego wszystkie wartości dla 15 jednostek analitycznych – tj. mediany. Interpretację w odniesieniu do mediany wybrano ze względu na zachowanie poprawności metodycznej prowadzonych analiz i zobiektywizowanie wnioskowania. Mediana jest jedną z najpopularniejszych miar centralnych w statystyce. Zwana jest również, wartością środkową zbioru. Mediana dzieli wszystkie obserwacje na dwie równe, co do ilości obserwacji, grupy (zbiory) danych (w teorii) - wyniki niższe niż mediana i wyniki wyższe niż mediana. Inaczej mówiąc, wartość mediany wskazuje nam, że połowa naszych wyników ma wartość poniżej mediany, a druga połowa ma wartość powyżej mediany. Mediana znajduje szerokie zastosowanie w statystyce i została wybrana w prowadzonej analizie, jako wartość referencyjna - bazowa, z którą porównywane będą wszystkie wskaźniki wyliczone dla poszczególnych jednostek analitycznych, ponieważ jest znacznie bardziej odporna na popełnienie błędu w interpretacji elementów (wartości) odstających (tj. skrajnych), niż w przypadku średniej arytmetycznej.

W ten sposób można było ustalić, w których jednostkach analitycznych występuje istotnie większe nasilenie danego zjawiska (problemu), w stosunku do pozostałych. Skala zidentyfikowanych i wybranych do badania zjawisk kryzysowych określana była za pomocą 3 lub 4 wskaźników dla każdego pola badawczego.

Aby określić, w jakim nasileniu (stopniu) dane zjawisko kryzysowe społeczne występuje w jednostce analitycznej, przyjęto następujące zasady:

1. jeżeli powyżej 50% wskaźników danego zjawiska w jednostce analitycznej wykazuje niekorzystne odchylenie od wartości pośredniej – przyjmuje się, że dane zjawisko kryzysowe występuje w jednostce analitycznej w stopniu istotnym i mamy do czynienia z nasileniem danego zjawiska kryzysowego w skali problemu społecznego;
2. jeżeli od 30% do 50% wskaźników danego zjawiska kryzysowego w jednostce analitycznej wykazuje niekorzystne odchylenie od wartości pośredniej - przyjmuje się, że nasilenie danego zjawiska kryzysowego występuje w stopniu zauważalnym w danej jednostce;
3. jeżeli poniżej 30% wskaźników danego zjawiska kryzysowego w jednostce analitycznej wykazuje niekorzystne odchylenie od wartości średniej – przyjmuje się, że dane zjawisko kryzysowe występuje w nasileniu niewielkim i nie stanowi istotnego problemu społecznego.

Stosując powyższe zasady interpretacji otrzymanych wyników analizy wskaźnikowej społecznych zjawisk kryzysowych, wyciągnięto wnioski dla każdego pola badawczego. Po zestawieniu wyników badań wszystkich pól badawczych, wytypowane zostały jednostki analityczne, które charakteryzują się szczególnym nawarstwieniem nasilonych problemów społecznych. W kontekście zapisów ustawy

o rewitalizacji, jednostki te należy kwalifikować, jako obszary znajdujące się w stanie kryzysowym z powodu koncentracji negatywnych zjawisk społecznych.

Kolejny etap prac analitycznych, prowadzonych zgodnie z ustawą o rewitalizacji i przyjętym schematem, to zbadanie innych zjawisk kryzysowych. Do uznania określonego obszaru za zdegradowany, wymagane jest, aby poza nasilonymi problemami społecznymi występowało w nim, co najmniej jedno z czterech negatywnych zjawisk: gospodarczych, środowiskowych, przestrzenno-funkcjonalnych lub technicznych.

Każde z ww. 4 innych zjawisk kryzysowych mierzono za pomocą co najmniej jednego wskaźnika. Interpretację otrzymanych wskaźników przeprowadzono w taki sam sposób, jak społecznych zjawisk kryzysowych – z wykorzystaniem mediany, jako wartości pośredniej. Jedynie kryzysowe zjawisko środowiskowe badane było na podstawie norm przyjętych w opublikowanym opracowaniu pt. „Program ochrony powietrza dla strefy mazowieckiej”, w którym zostały przedstawione dopuszczalne i zmierzone, faktyczne wartości występowania pyłów zawieszonych. Dokładny opis pomiaru i interpretacji tego zjawiska kryzysowego opisano w podrozdziale 3.5.

Wybrane przez zespół mierniki i odpowiednie wskaźniki, opisujące inne zjawiska kryzysowe przedstawiono poniżej.

Tabela 3 Mierniki i wskaźniki diagnozowania innych negatywnych zjawisk

Lp.	Kategorie innych negatywnych zjawisk	Miernik	Wskaźnik
1.	Gospodarcze	Przedsiębiorczość ludności	Liczba zarejestrowanych podmiotów gospodarczych w odniesieniu do 100 mieszkańców
2.	Środowiskowe	Zanieczyszczenie powietrza pyłami frakcji do 10 mikrometrów (PM10)	Stężenie pyłu zawieszonego PM10 w $\mu\text{g}/\text{m}^3$
3.	Przestrzenno-funkcjonalne	Ruch budowlany	Liczba wydanych pozwoleń na budowę w odniesieniu do 100 mieszkańców
		Dostosowanie budynków do potrzeb niepełnosprawnych	Udział liczby budynków użyteczności publicznej dostosowanych do potrzeb osób niepełnosprawnych w ogólnej liczbie tych budynków
		Jakość użytkowa sieci drogowej	Procentowy udział ogólnej długości dróg utwardzonych w długości dróg ogółem
4.	Techniczne	Jakość energetyczna budynków użyteczności publicznej	Procentowy udział liczby budynków użyteczności publicznej, w których została wykonana termomodernizacja, w ogólnej liczbie tych budynków
		Gęstość dróg o nawierzchni twardej	Długość dróg utwardzonych w km przypadająca na 1 m^2 powierzchni

	Standard techniczny dróg	Długość dróg gruntowych ogółem w odniesieniu do długości dróg utwardzonych ogółem
--	--------------------------	---

Źródło: opracowanie własne

3.4 Diagnoza zjawisk kryzysowych o charakterze społecznym

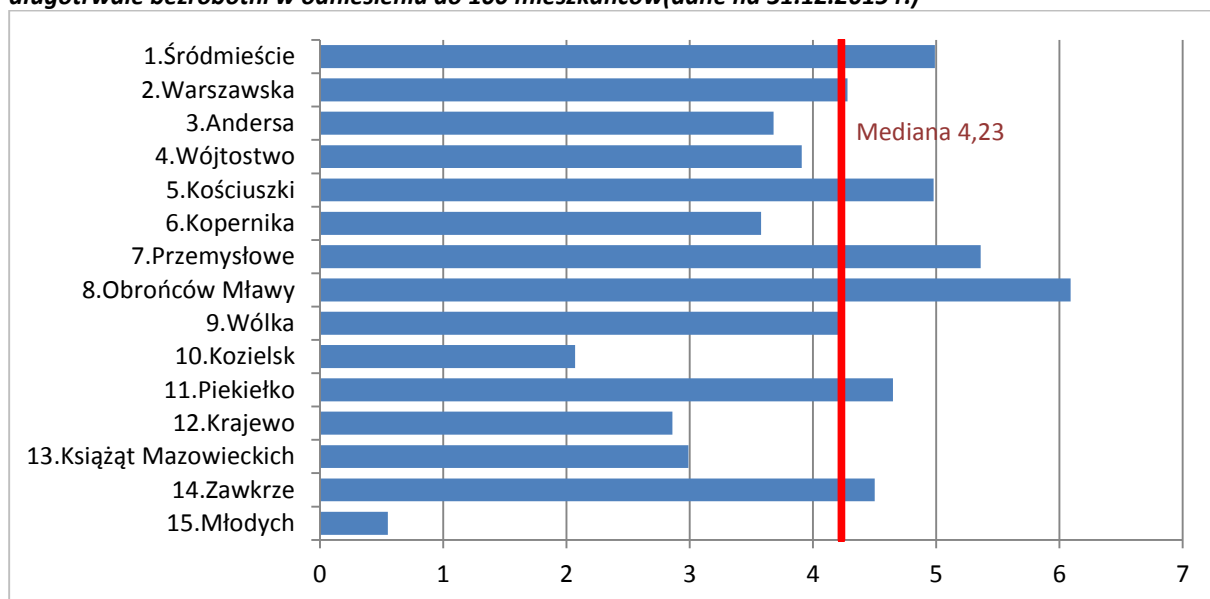
Bezrobocie

Bezrobocie zbadano, jako zjawisko kryzysowe o charakterze społecznym. Aby określić, w jakim stopniu zjawisko to występuje w poszczególnych jednostkach analitycznych, wybrano trzy mierniki:

1. długotrwałe bezrobocie,
2. bezrobocie ogółem,
3. korzystający z pomocy społecznej z powodu bezrobocia.

Wartości wskaźnika wyliczonego dla długotrwałego bezrobocia w badanych jednostkach analitycznych przedstawia wykres

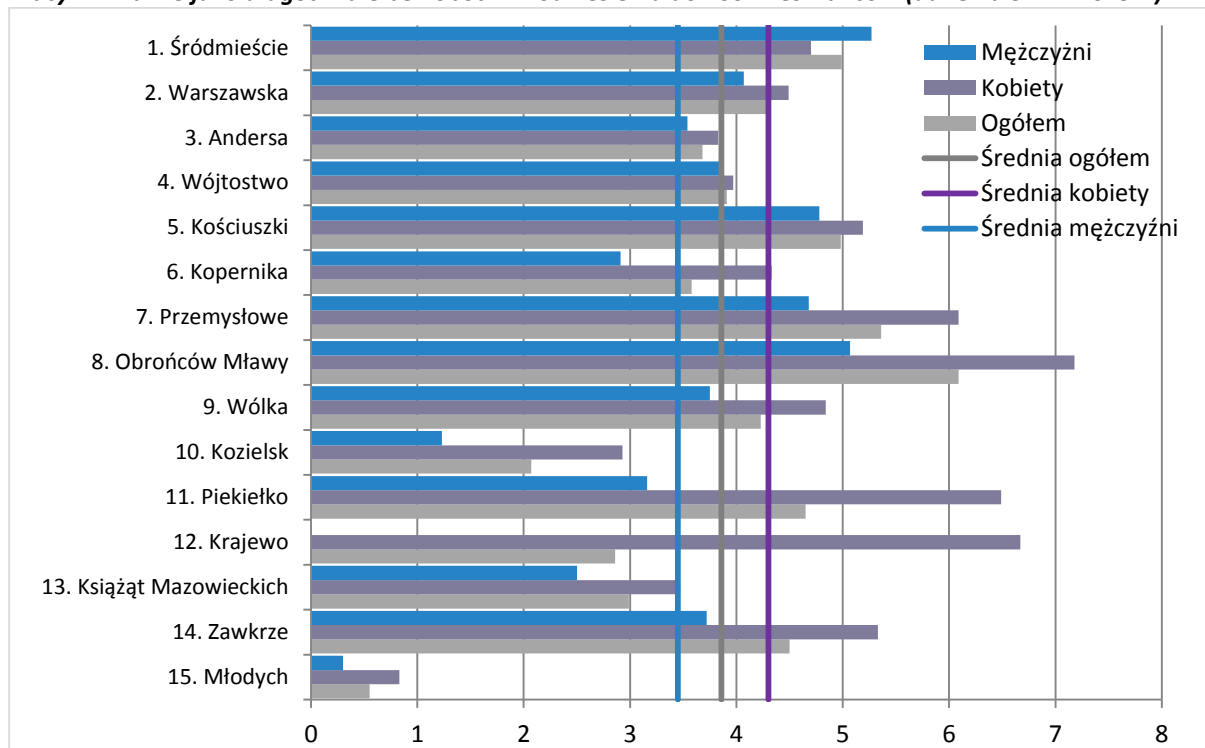
Wykres 1 Długotrwałe bezrobocie: liczba osób zarejestrowanych w Powiatowym Urzędzie Pracy w Mławie jako długotrwałe bezrobotni w odniesieniu do 100 mieszkańców(dane na 31.12.2015 r.)



Źródło: opracowanie własne na podstawie danych Powiatowego Urzędu Pracy w Mławie.

Zebrane dane pozwoliły również przedstawić sytuację długotrwałego bezrobocia z podziałem na płeć. Wyniki przedstawia wykres poniżej.

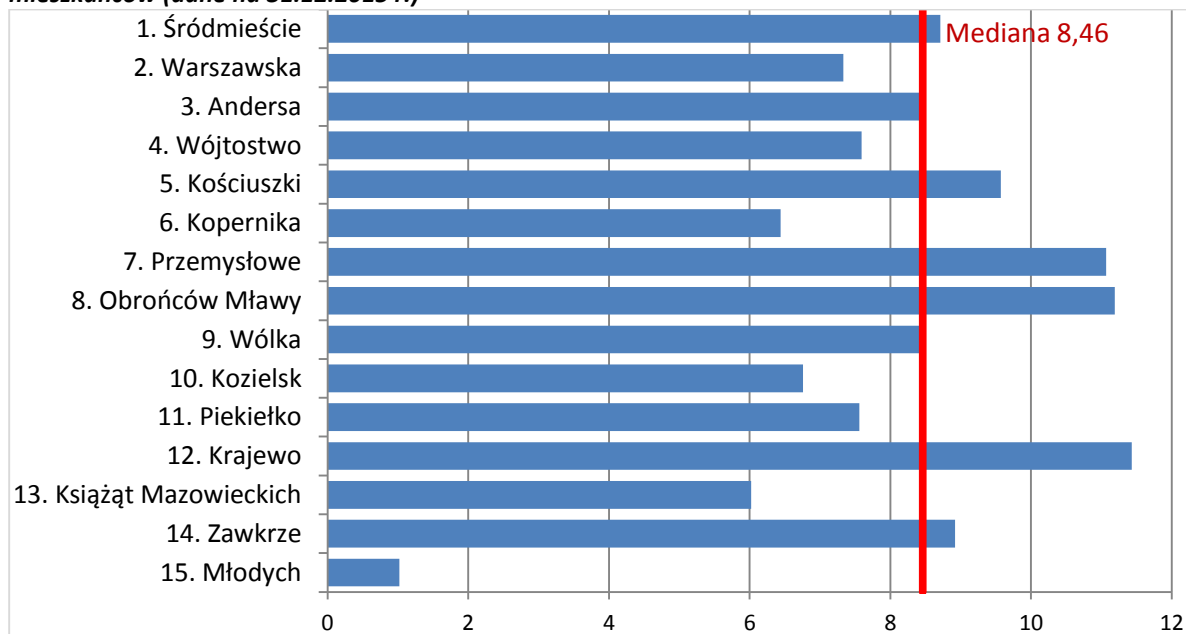
Wykres 2 Długotrwałe bezrobocie z podziałem na płeć: liczba osób zarejestrowanych w Powiatowym Urzędzie Pracy w Mławie jako długotrwałe bezrobotni w odniesieniu do 100 mieszkańców (dane na 31.12.2015 r.)



Źródło: opracowanie własne na podstawie danych Powiatowego Urzędu Pracy w Mławie

Drugi badany miernik bezrobocia - bezrobocie ogółem, zbadano wskaźnikiem wyliczonym na podstawie danych uzyskanych z Powiatowego Urzędu Pracy w Mławie. Wskaźnikiem tym jest liczba osób zarejestrowanych w Powiatowym Urzędzie Pracy w odniesieniu do 100 mieszkańców. Wartości wskaźnika dla wszystkich jednostek analitycznych przedstawia poniższy wykres

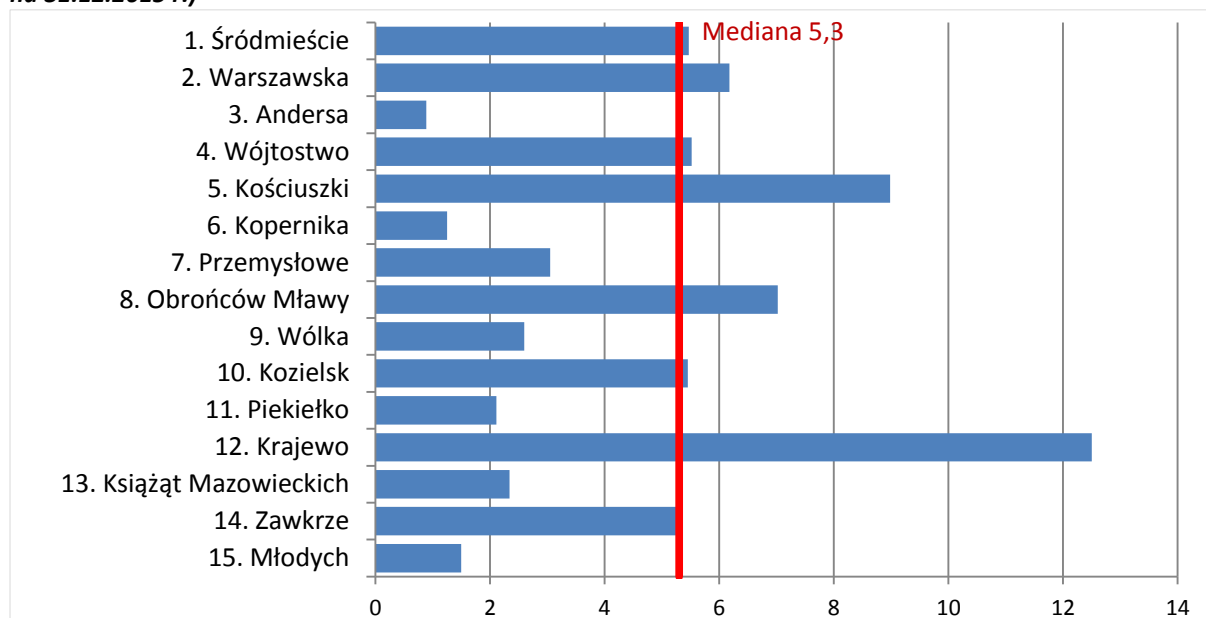
Wykres 3 Liczba osób zarejestrowanych w Powiatowym Urzędzie Pracy w Mławie w odniesieniu do 100 mieszkańców (dane na 31.12.2015 r.)



Źródło: opracowanie własne na podstawie danych Powiatowego Urzędu Pracy w Mławie

Wskaźnik „Liczba osób korzystających z pomocy społecznej z powodu bezrobocia w odniesieniu do 100 mieszkańców” obliczono na podstawie danych udostępnionych przez Miejski Ośrodek Pomocy Społecznej w Mławie. Poniżej przedstawiono wartość tego wskaźnika i jego zróżnicowanie w 15 jednostkach analitycznych.

Liczba osób korzystających z pomocy społecznej z powodu bezrobocia w odniesieniu do 100 mieszkańców (dane na 31.12.2015 r.)



Źródło: opracowanie własne na podstawie danych Miejskiego Ośrodka Pomocy Społecznej w Mławie

W trzech jednostkach analitycznych: Śródmieście, Kościuszki i Obrońców Mławy, wszystkie z trzech wskaźników mierzących nasilenie zjawiska bezrobocia są większe od przyjętej do porównania wartości pośredniej. W czterech jednostkach analitycznych: Warszawska, Przemysłowe, Krajewo, Zawkrze dwa z trzech wskaźników wykazują niekorzystne odchylenie od średniej. Postępując zgodnie z przyjętymi zasadami interpretacji, należy stwierdzić, że w wymienionych powyżej siedmiu jednostkach analitycznych bezrobocie występuje w takiej skali, że stanowi ono problem społeczny.

W czterech jednostkach analitycznych: Andersa, Wójtostwo, Kozielsk, Piekiełko tylko jeden na trzy badane wskaźniki odbiega od wartości średniej, zatem zjawisko bezrobocia występuje w tych jednostkach w zauważalnym stopniu, ale nie jest nasilone na tyle, by uznać je za problem społeczny w tych osiedlach.

Ubóstwo

Ubóstwo definiowane jest w różnorodny sposób. Jedną z definicji to brak dostatecznych środków materialnych do życia, bieda, niedostatek. Inna definiuje je jako stan poniżej pewnego zmiennego w czasie progu dochodowego lub progu realizacji potrzeb w odniesieniu do rodziny lub grupy społecznej. Ubóstwem określa się sytuację, w której jednostka (osoba, rodzina, gospodarstwo domowe) nie dysponuje wystarczającymi środkami pozwalającymi na zaspokojenie jej potrzeb.

Działania w obrębie analizowanego pola badawczego miały najpierw na celu ustalenie zestawu mierników, a następnie aktualnych wartości ustalonych dla nich wskaźników (stanu), które będą mogły posłużyć do prowadzenia cyklicznych analiz, między innymi ubóstwa w danym układzie jednostek analitycznych, na podstawie dostępnych danych ilościowych.

Analizy poziomu zjawiska ubóstwa w poszczególnych 15 jednostkach analitycznych w Mławie dokonano, biorąc pod uwagę wybrane mierniki (fakultatywne), których wskazania (tj. wskaźniki aktualnego stanu) porównano do wyliczonej mediany każdego z nich (zwanej też wartością środkową, pośrednią lub wartością przeciętną). Skala ubóstwa w Mławie w układzie jednostek analitycznych została zdiagnozowana za pomocą 2 mierników, którym przyporządkowano 4 wskaźniki.

Za jeden z 2 mierników ubóstwa przyjęto jego stan przeciwstawny – zamożność gospodarstw domowych. Zamożność analizowano przy pomocy 3 wskaźników. Wskaźnik zamożności mierzonej liczbą rejestrowanych nowych samochodów (nie starszych niż 4 lata) na 100 mieszkańców danej jednostki analitycznej wyliczono na podstawie danych przekazanych przez Starostwo Powiatowe w Mławie – Wydział Komunikacji. Wartość mediany dla danego wskaźnika ukształtowała się na poziomie 0,77. Poniżej tej wartości znalazły się następujące jednostki: Śródmieście, Przemysłowe, Obrońców Mławy, Piekiełko, Książąt Mazowieckich, Zawkrze i Młodych. Najniższą wartość wskaźnika na 100 mieszkańców danej jednostki wyliczono dla Zawkrza, gdzie wskaźnik wyniósł 0,22. Zarejestrowano tam 5 samochodów na 2 227 mieszkańców. Poniżej zestawiono liczbę nowych pojazdów zarejestrowanych w badanych jednostkach analitycznych.

Tabela 4 Liczba nowych samochodów (nie starszych niż 4 lata) zarejestrowanych w roku 2015

Nazwa jednostki analitycznej	Liczba pojazdów nowych zarejestrowanych w roku 2015
1.Śródmieście	21
2.Warszawska	13
3.Andersa	13
4.Wójtostwo	37
5.Kościuszki	17
6.Kopernika	34
7.Przemysłowe	8
8.Obrońców Mławy	4
9.Wólka	13
10.Kozielsk	31
11.Piekiełko	1
12. Krajewo	1
13.Książąt Mazowieckich	22
14.Zawkrze	5
15.Młodych	12
Mława	232

Źródło: opracowanie własne na podstawie danych Starostwa Powiatowego w Mławie – Wydział Komunikacji

Duży wpływ na wysokość wskaźnika miała liczba mieszkańców. W wyniku tego najwyższy wskaźnik w stosunku do mediany został wyliczony dla Krajewo (1,56) przy zarejestrowaniu 1 samochodu. Wpływ na jego wysoką wartość miała właśnie liczba mieszkańców (64 osoby) w jednostce analitycznej. Najwięcej samochodów zarejestrowano w następujących jednostkach analitycznych: Wójtostwo - 37, Kopernika - 34 i Kozielsk - 31.

Poniżej na czerwono zaznaczono jednostki analityczne, w których wartości wskaźnika sugerują występowanie problemu ubóstwa, tzn. wartości wskaźnika w porównaniu z medianą są niekorzystne.

Tabela 5 Zamożność gospodarstw domowych mierzona liczbą rejestrowanych nowych samochodów (nie starszych niż 4 lata) przypadających na 100 mieszkańców w roku 2015

Nazwa jednostki analitycznej	Liczbą nowych samochodów w odniesieniu do 100 mieszkańców
1.Śródmieście	0,59
2.Warszawska	0,85
3.Andersa	0,82
4.Wójtostwo	1,35
5.Kościuszki	0,85
6.Kopernika	1,19
7.Przemysłowe	0,35
8.Obrońców Mławy	0,32
9.Wólka	0,77
10.Kozielsk	1,35
11.Piekiełko	0,35
12. Krajewo	1,56
13.Ksiąząt Mazowieckich	0,61
14.Zawkrze	0,22
15. Młodych	0,62
Mława	0,78

Źródło: opracowanie własne na podstawie danych Starostwa Powiatowego w Mławie – Wydział Komunikacji

Wskaźnik zamożności mierzonej liczbą osób korzystających z płatnych form rekreacji i rozrywki w relacji do ludności (na 100 mieszkańców) wyliczono na podstawie danych zebranych z przeprowadzonych ankiet.

Opracowano kwestionariusz (załącznik nr 1 - Ankieta), którego celem było zbadanie i poznanie sposobów spędzania czasu wolnego przez mieszkańców Mławy oraz określenie, w jakich jednostkach analitycznych mieszkańcy najrzadziej korzystają z płatnych form wypoczynku. Niekorzystanie lub rzadsze korzystanie z płatnych form rekreacji i rozrywki świadczą o mniejszej zamożności, a zatem i większym ubóstwie mieszkańców. Ankiety zostały rozprawdzone na terenie kina Kosmos, Body Clubu i Miejskiego Ośrodka Sportu i Rekreacji. W sumie wypełniono 116 ankiet. Osoba wypełniająca ankietę mogła zaznaczyć wszystkie formy rekreacji jednocześnie. Największą popularnością wśród ankietowanych cieszyło się kino. Ankietowani zaznaczyli je 91 razy. Na drugim miejscu znalazła się pływalnia z wynikiem 85. Mediana dla wskaźnika zamożności mierzonego liczbą mieszkańców korzystających z płatnych form rekreacji i rozrywki na 100 mieszkańców wyniosła 0,27. Z badań wynika, że najmniejszą aktywność w korzystaniu z płatnych form wypoczynku wykazały osoby zamieszkujące jednostki analityczne Przemysłowe, Piekiełko, Krajewo (frekwencja zerowa).

Poniżej, zestawiono wyliczone wskaźniki, a na czerwono zaznaczono te jednostki analityczne (osiedla), które wykazują stan kryzysowy ze względu na problem ubóstwa, mierzonego rzadkim korzystaniem mieszkańców z płatnych form rekreacji i rozrywki.

Tabela 6 Zamożność mierzona liczbą mieszkańców korzystających z płatnych form rekreacji i rozrywki na 100 mieszkańców

Nazwa jednostki analitycznej	Liczba osób korzystających z płatnych form rekreacji i rozrywki w odniesieniu do 100 mieszkańców
1.Śródmieście	0,45
2.Warszawska	0,46
3.Andersa	0,57
4.Wójtostwo	0,33
5.Kościuszki	0,20
6.Kopernika	0,38
7.Przemysłowe	0,00
8.Obrońców Mławy	0,24
9.Wólka	1,53
10.Kozielsk	0,09
11.Piekiełko	0,00
12. Krajewo	0,00
13.Ksiąząt Mazowieckich	0,50
14.Zawkrze	0,27
15.Młodych	0,26
Mediana	0,38

Źródło: opracowanie własne na podstawie danych zebranych w ankiecie

Różnice związane ze sposobem spędzania wolnego czasu wynikają zapewne z indywidualnych preferencji osób z poszczególnych grup wiekowych, jak i z oferowanych im warunków. W głównej mierze zależą jednak od kosztów związanych z korzystaniem z płatnych form rekreacji i rozrywki. Wiąże się to bezpośrednio z pogarszaniem się warunków życia i pojawieniem problemu ubóstwa.

Zamożność, jako odwrotność ubóstwa w analizie została zmierzona również ruchem budowlanym tj. liczbą mieszkańców, którzy uzyskali pozwolenie na budowę budynku mieszkalnego przypadającą na 100 mieszkańców. Analizy dotyczące ruchu budowlanego zostały wykonane na podstawie danych ze Starostwa Powiatowego w Mławie. Informacje dotyczyły liczby wydanych pozwoleń na budowę dla osób fizycznych. Przyjęto założenie, że zaplanowanie i podjęcie formalnego przygotowania procesu budowlanego świadczy o ponadprzeciętnej zamożności (zasoby własne lub zdolność kredytowa), natomiast ponadprzeciętny udział takich osób w populacji osiedla (jednostki analitycznej) najprawdopodobniej składa się na relatywnie niższy poziom problemów ekonomicznych w gospodarstwach domowych danego osiedla, za czym idzie niższe zagrożenie zjawiskiem ubóstwa wśród mieszkańców badanego osiedla.

W 2015 roku Starostwo Powiatowe w Mławie wydało 75 pozwoleń na budowę osobom zamieszkałym na obszarze Miasta Mława. Przeanalizowano decyzje administracyjne o pozwoleniu na budowę pod kątem adresu (miejsca zamieszkania) inwestora. Na podstawie zebranych danych ustalono, że na 100 mieszkańców Mławy nie przypada nawet jedna osoba, która uzyskała pozwolenie na budowę. Średnia wartość zamożności mierzonej wskaźnikiem obrazującym ruch budowlany z uwzględnieniem adresu zamieszkania inwestora (liczba wydanych pozwoleń na budowę przypadająca na 100 mieszkańców) wyliczona na podstawie danych uzyskanych za rok 2015, wyniosła 0,25. Zróżnicowanie w zakresie

ruchu budowlanego w poszczególnych jednostkach analitycznych przedstawia tabela poniżej. Na czerwono wyróżniono wartości w jednostkach, w których zamieszkuje najmniej inwestorów indywidualnego budownictwa mieszkaniowego w roku 2015 w przeliczeniu na 100 mieszkańców.

Tabela 7 Zamożność mierzona ruchem budowlanym mieszkańców – liczba mieszkańców, którzy uzyskali pozwolenie na budowę budynku mieszkalnego przypadająca na 100 mieszkańców w roku 2015

Nazwa jednostki analitycznej	Liczba mieszkańców, którzy uzyskali pozwolenie na budowę budynku mieszkalnego w odniesieniu do 100 mieszkańców
1.Śródmieście	0,14
2.Warszawska	0,46
3.Andersa	0,25
4.Wójtostwo	0,44
5.Kościuszki	0,45
6.Kopernika	0,31
7.Przemysłowe	0,22
8.Obrońców Mławy	0,16
9.Wólka	0,29
10.Kozielsk	0,31
11.Piekielko	0,35
12. Krajewo	0,00
13.Księżąt Mazowieckich	0,14
14.Zawkrze	0,09
15.Młodych	0,10
Mediana	0,25

Źródło: opracowanie własne na podstawie danych Starostwa Powiatowego w Mławie

Ostatni analizowany miernik określający zjawisko ubóstwa to liczba korzystających z pomocy społecznej. Na podstawie danych udostępnionych przez Miejski Ośrodek Pomocy Społecznej w Mławie wyliczono wskaźnik - liczbę osób korzystających z pomocy społecznej w odniesieniu do 100 mieszkańców danej jednostki analitycznej. Ze świadczeń pomocy społecznej w 2015 roku w Mławie korzystało 2048 osób z 818 rodzin. Szczegółowe dane z podziałem na jednostki analityczne przedstawiono poniżej.

Tabela 8 Liczba osób w rodzinach korzystających z pomocy społecznej w roku 2015

Nazwa jednostki analitycznej	Liczba osób w rodzinach korzystających z pomocy społecznej
1.Śródmieście	339
2.Warszawska	137
3.Andersa	38
4.Wójtostwo	216
5.Kościuszki	286
6.Kopernika	65
7.Przemysłowe	97
8.Obrońców Mławy	125
9.Wólka	67
10.Kozielsk	212
11.Piekielko	23
12.Krajewo	16

13.Książąt Mazowieckich	149
14.Zawkrze	227
15.Młodych	51
Mława	2 048

Źródło: opracowanie własne na podstawie danych Miejskiego Ośrodka Pomocy Społecznej w Mławie

W celu dokonania oceny ubóstwa przeprowadzono analizę osób i rodzin korzystających ze świadczeń pieniężnych i niepieniężnych w Miejskim Ośrodku Pomocy Społecznej w Mławie w 2015 roku mieszkających w poszczególnych jednostkach analitycznych Miasta Mława. Wartości wskaźnika korzystających z pomocy społecznej przedstawiono poniżej. Kolorem czerwonym zaznaczono niekorzystnie odbiegające od wartości pośredniej.

Tabela 9 Korzystający z pomocy społecznej – liczba osób korzystających z pomocy społecznej w odniesieniu do 100 mieszkańców w roku 2015

Nazwa jednostki analitycznej	Liczba osób korzystających z pomocy społecznej w odniesieniu do 100 mieszkańców w roku 2015
1.Śródmieście	9,56
2.Warszawska	8,92
3.Andersa	2,41
4.Wójtostwo	7,89
5.Kościuszki	14,35
6.Kopernika	2,27
7.Przemysłowe	4,28
8.Obrońców Mławy	9,97
9.Wólka	3,95
10.Kozielski	9,25
11.Piekiełko	8,10
12. Krajewo	25,00
13.Książąt Mazowieckich	4,10
14.Zawkrze	10,19
15.Młodych	2,63
Mediana	6,85

Źródło: opracowanie własne na podstawie danych Miejskiego Ośrodka Pomocy Społecznej w Mławie

Tabela poniżej, przedstawia zestawienie wszystkich wskaźników wyliczonych dla przyjętych mierników ubóstwa. W sześciu jednostkach analitycznych: Śródmieście, Przemysłowe, Obrońców Mławy, Krajewo, Zawkrze i Młodych zjawisko ubóstwa występuje w dużej skali, wskazującej na to, że ubóstwo jest tam czynnikiem kryzysowym i stanowi problem społeczny. W czterech przypadkach: Kościuszki, Kozielski, Piekiełko oraz Książąt Mazowieckich problem ubóstwa występuje w zauważalnym stopniu. W pozostałych jednostkach analitycznych problem ubóstwa występuje w małej skali.

Tabela 10 . Zestawienie wartości wskaźników wyliczonych dla mierników zjawiska ubóstwa w jednostkach analitycznych w roku 2015

Nazwa jednostki analitycznej	Liczba osób korzystających z płatnych form rekreacji (np. basen, kino, klub sportowy) w odniesieniu do 100 mieszkańców	Liczba osób, które uzyskały pozwolenie na budowę budynku mieszkalnego w odniesieniu do 100 mieszkańców	Liczba rejestrowanych nowych samochodów (nie starszych niż 4 lata) w odniesieniu do 100 mieszkańców	Liczba osób korzystających z pomocy społecznej w odniesieniu do 100 mieszkańców
1.Śródmieście	0,45	0,14	0,59	9,56
2.Warszawska	0,46	0,46	0,85	8,92
3.Andersa	0,57	0,25	0,82	2,41
4.Wójtostwo	0,33	0,44	1,35	7,89
5.Kościuszki	0,20	0,45	0,85	14,35
6.Kopernika	0,38	0,31	1,19	2,27
7.Przemysłowe	0,00	0,22	0,35	4,28
8.Obrońców Mławy	0,24	0,16	0,32	9,97
9.Wólka	1,53	0,29	0,77	3,95
10.Kozielsk	0,09	0,31	1,35	9,25
11.Piekiełko	0,00	0,35	0,35	8,10
12. Krajewo	0,00	0,00	1,56	25,00
13.Książąt Mazowieckich	0,50	0,14	0,61	4,10
14.Zawkrze	0,27	0,09	0,22	10,19
15.Młodych	0,26	0,10	0,62	2,63
Mediana	0,27	0,25	0,77	8,10
Mława	0,37	0,25	0,77	6,85

Źródło: opracowanie własne zestawienie na podstawie danych ze Starostwa Powiatowego, Miejskiego Ośrodka Pomocy Społecznej oraz przeprowadzonych ankiet

Bezpieczeństwo i przestępczość

Do zbadania bezpieczeństwa i przestępczości w mieście i jednostkach analitycznych zespół wykorzystał trzy mierniki:

1. przemoc w rodzinie,
2. czynniki zagrożeń,
3. przestępczość.

Przemoc w rodzinie zmierzono na podstawie danych pozyskanych z Miejskiego Ośrodka Pomocy Społecznej w Mławie, gdzie są przesyłane wszystkie Niebieskie Karty zakładane na terenie Miasta Mława (Niebieskie Karty są wypełniane w przypadku podejrzenia wystąpienia przemocy w rodzinie przez przedstawicieli: jednostek organizacyjnych pomocy społecznej, policji, ochrony zdrowia, oświaty, gminnej komisji rozwiązywania problemów alkoholowych). Wskaźnik dla miasta i dla każdej jednostki analitycznej skonstruowano, jako liczbę Niebieskich Kart przypadającą na 100 mieszkańców. W sześciu jednostkach analitycznych obserwuje się niekorzystne odchylenie wskaźnika od wartości pośredniej. Oznacza to, że w sześciu jednostkach analitycznych występuje problem z przemocą w rodzinie.

Tabela 11 Przemoc w rodzinie w jednostkach analitycznych w roku 2015

Nazwa jednostki analitycznej	Liczba wydanych niebieskich kart w odniesieniu do 100 mieszkańców
1. Śródmieście	0,31
2. Warszawska	0,26
3. Andersa	0,51
4. Wójtostwo	0,26
5. Kościuszki	0,55
6. Kopernika	0,14
7. Przemysłowe	0,18
8. Obrońców Mławy	0,72
9. Wólka	0,59
10. Koziełsk	0,31
11. Piekiełko	0,00
12. Krajewo	0,00
13. Książąt Mazowieckich	0,14
14. Zawkrze	0,13
15. Młodych	0,41
Mediana	0,26

Źródło: Dane udostępnione przez Miejski Ośrodek Pomocy Społecznej w Mławie

Czynniki zagrożeń zbadano na podstawie przeprowadzonego wywiadu z sześcioma dzielnicowymi. Wywiad ułatwił przygotowanie dokładnej analizy wykroczeń występujących na terenie Miasta Mława. Po konsultacjach z Komendantem Powiatowym Policji w Mławie oraz dzielnicowymi, za czynniki zagrożeń uznano: osoby poszukiwane podejrzane o wykroczenia; osoby, które opuściły zakłady karne; punkty, w których najczęściej dochodzi do kradzieży; punkty, w których najczęściej dochodzi do uszkodzeń mienia; miejsca ujmowane jako punkty zagrożeń w analizach prowadzonych przez policję; punkty, w których prowadzona jest nielegalna sprzedaż (alkoholu, artykułów tytoniowych, używek).

W wywiadzie przeprowadzonym z wszystkimi dzielnicowymi zadano pytania dotyczące czynników zagrożeń i poproszono o ich dokładną lokalizację, co umożliwiło przypisanie wszystkich czynników zagrożeń do poszczególnych jednostek analitycznych.

W ankiecie z dzielnicowymi zostały poruszone następujące zagadnienia:

1. Liczba osób podejrzanych o wykroczenia.
2. Liczba osób, które opuściły zakład karny.
3. Liczba punktów, w których dochodzi do kradzieży.
4. Liczba punktów, w których dochodzi do uszkodzenia mienia.
5. Liczba punktów zagrożeń wskazywanych w analizach policyjnych.
6. Liczba punktów, w których prowadzona jest nielegalna sprzedaż.

Na podstawie otrzymanych informacji, wyliczony został wskaźnik: liczba czynników zagrożeń przypadająca na 100 mieszkańców.

Zróżnicowany poziom czynników zagrożeń w poszczególnych jednostkach analitycznych prezentuje tabela poniżej. W dziewięciu jednostkach analitycznych obserwuje się niekorzystne odchylenie wskaźnika od wartości mediany. Oznacza to, że w dziewięciu jednostkach analitycznych występuje problem z występującymi zagrożeniami.

Tabela 12 Czynniki zagrożeń w jednostkach analitycznych w roku 2015

Nazwa jednostki analitycznej	Liczba czynników zagrożenia w odniesieniu do 100 mieszkańców
1.Śródmieście	0,65
2.Warszawska	0,74
3.Andersa	0,00
4.Wójtostwo	0,00
5.Kościuszki	0,11
6.Kopernika	0,94
7.Przemysłowe	0,62
8.Obrońców Mławy	0,65
9.Wólka	0,25
10.Kozielsk	0,84
11.Piekiełko	0,70
12. Krajewo	1,85
13.Książąt Mazowieckich	0,66
14.Zawkrze	1,83
15.Młodych	0,29
Mediana	0,65

Źródło: Opracowanie własne na podstawie informacji zebranych w wywiadach z dzielnicowymi z Komendy Powiatowej Policji w Mławie

Zjawisko przestępczości zmierzono w oparciu o ewidencję przestępstw zarejestrowanych w Komendzie Powiatowej Policji w Mławie. Wskaźnik przestępczości dla miasta i dla każdej jednostki analitycznej skonstruowano, jako liczbę zarejestrowanych przestępstw przypadającą na 100 mieszkańców. W sześciu jednostkach analitycznych obserwuje się niekorzystne odchylenie wskaźnika od przyjętej wartości bazowej, którą jest mediana. Oznacza to, że występuje tam istotny, większy niż przeciętnie, problem z przestępczością.

Tabela 13 Przestępczość w jednostkach analitycznych w roku 2015

Nazwa jednostki analitycznej	Liczba przestępstw zarejestrowanych przez policję w odniesieniu do 100 mieszkańców
1.Śródmieście	2,40
2.Warszawska	0,72
3.Andersa	0,25
4.Wójtostwo	0,77
5.Kościuszki	1,46
6.Kopernika	0,66
7.Przemysłowe	0,88
8.Obrońców Mławy	2,07
9.Wólka	0,88
10.Kozielsk	0,92
11.Piekiełko	0,70
12. Krajewo	1,56
13.Książąt Mazowieckich	0,44
14.Zawkrze	1,12
15.Młodych	0,57
Mediana	0,88

Źródło: Dane pozyskane z Komendy Powiatowej Policji w Mławie

Problem bezpieczeństwa i przestępczości w skali problemu społecznego zdiagnozowany został w 6 jednostkach analitycznych: Śródmieście, Kościuszki, Obrońców Mławy, Kozielsk, Krajewo, Zawkrze.

Badane negatywne zjawiska: przemoc, przestępczość, zagrożenia w wymienionych jednostkach występują w nasilonym stopniu i kumulują się, tzn. w wymienionych 6 jednostkach analitycznych co najmniej dwa spośród trzech zjawisk kryzysowych przekraczają wartości średnie, wyliczone dla wszystkich jednostek, co wskazuje na występowanie problemów społecznych.

Niski poziom kapitału społecznego – pasywna postawa społeczna

Mieszkańcy Mławy charakteryzują się względnie niską aktywnością społeczną. Aktywność społeczna mieszkańców jest podstawą funkcjonowania demokracji, każdy mieszkaniec ma prawo i możliwość do wyrażania swoich opinii.

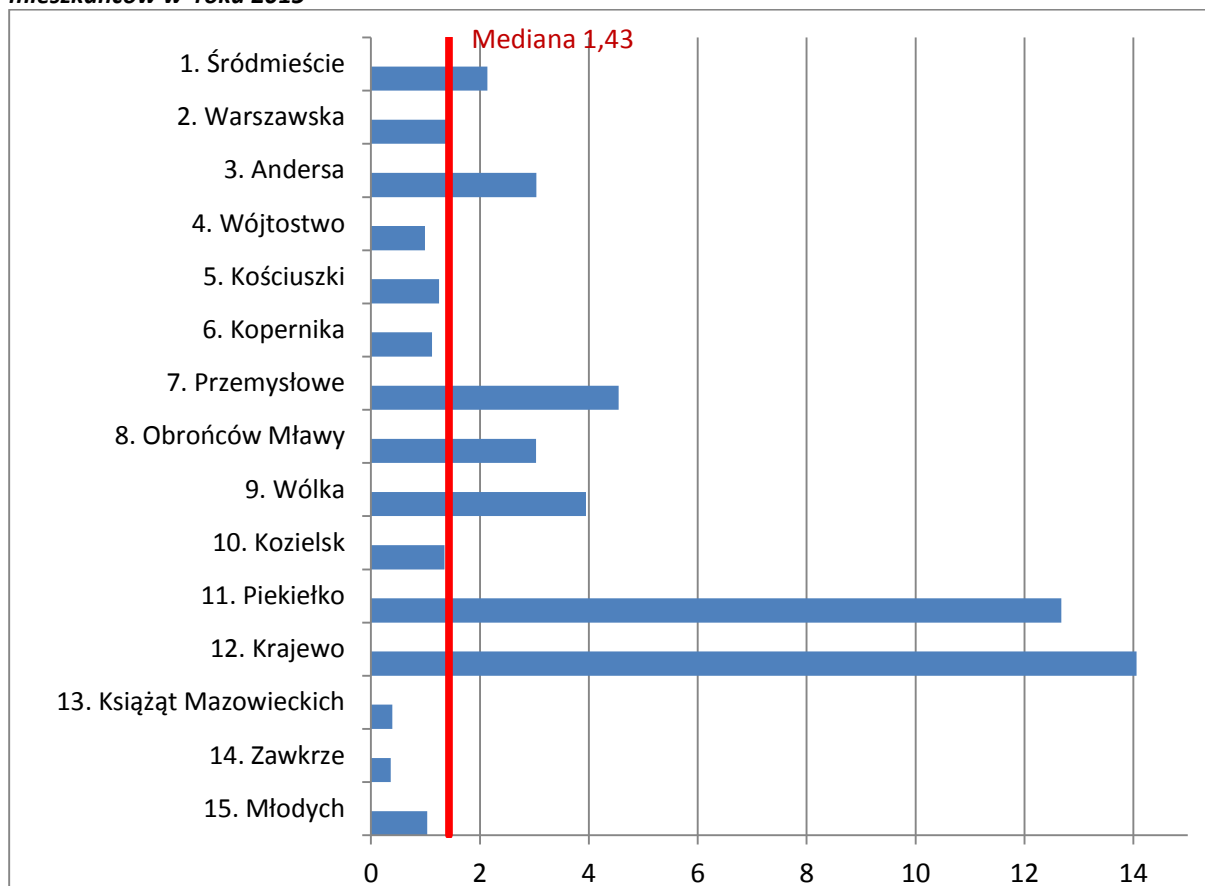
W celu oceny tego zjawiska dokonano analizy sytuacji we wszystkich jednostkach analitycznych, przyjmując następujące mierniki:

1. udział mieszkańców w wyborach do zarządów osiedli,
2. udział mieszkańców w głosowaniu nad budżetem obywatelskim,
3. świadomość ekologiczna mieszkańców,
4. liczba osób korzystających z pomocy społecznej w powiązaniu z bezradnością w sprawach opiekuńczo wychowawczych.

Udział mieszkańców w wyborach do zarządów osiedli określono na podstawie danych zebranych podczas wyborów do organów jednostek pomocniczych Miasta Mława – Osiedli od nr 1 do nr 15, które odbyły się między 4 maja a 10 czerwca 2015 roku na terenie Miasta Mława. W celu dokonania oceny aktywności mieszkańców poszczególnych jednostek dokonano analizy frekwencji w wyborach

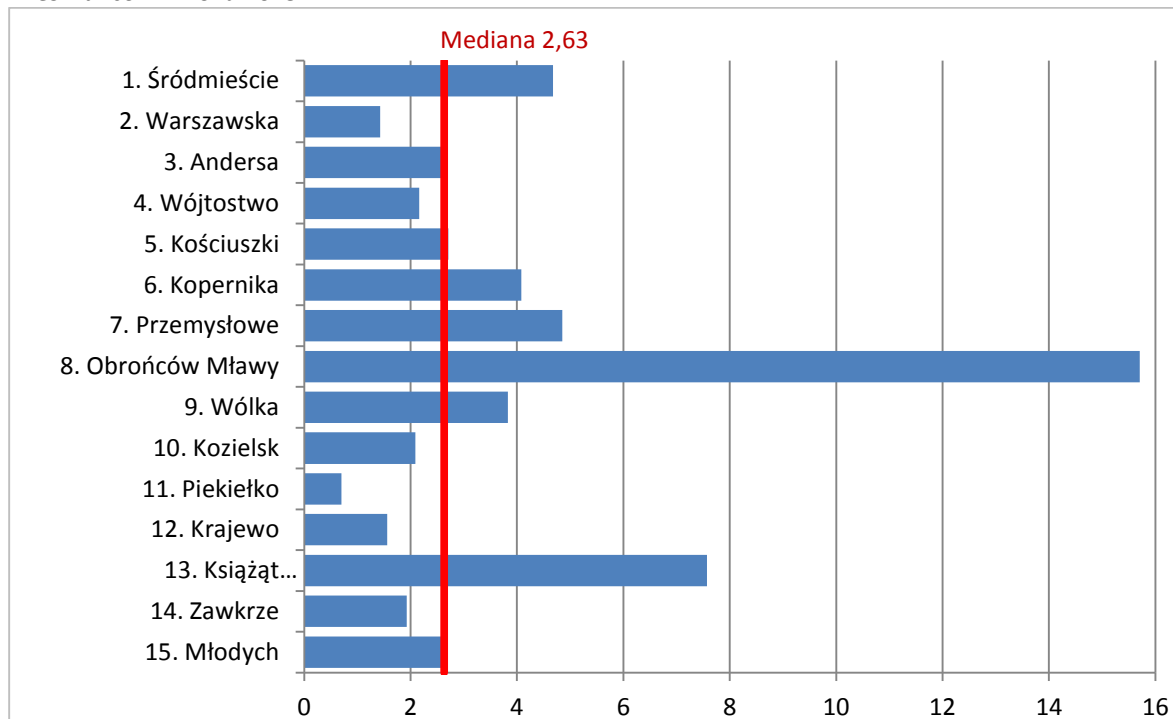
do Zarządów Osiedli w przeliczeniu na 100 mieszkańców. Średnio w jednostkach analitycznych w Mławie wskaźnik określający udział w wyborach do zarządów osiedli (liczba osób uczestniczących w wyborach przewodniczących osiedli w odniesieniu do 100 mieszkańców) wyniósł 1,43. Poniżej wartości referencyjnej znalazły się następujące jednostki analityczne: Wójtostwo, Kościuszki, Kopernika, Kozielsk, Książąt Mazowieckich, Zawkrze, Młodych.

Tabela 14 Liczba osób uczestniczących w wyborach na przewodniczących osiedli w odniesieniu do 100 mieszkańców w roku 2015



Źródło: opracowanie własne na podstawie danych Urzędu Miasta Mława

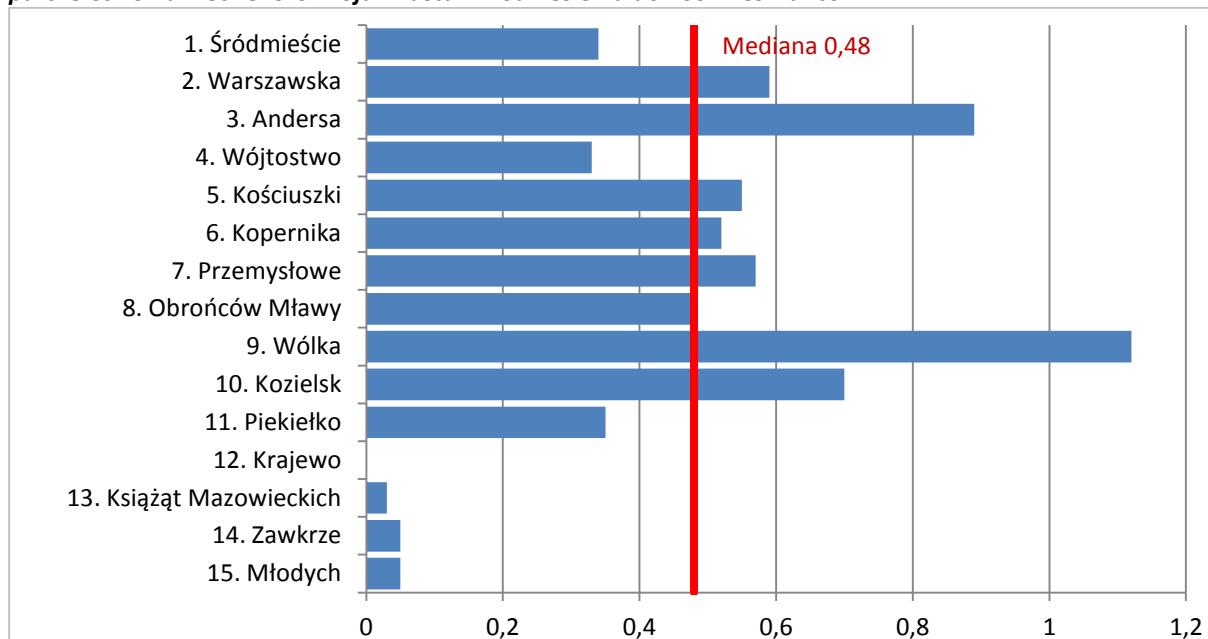
Do skwantyfikowania udziału w głosowaniu nad budżetem obywatelskim wykorzystano wskaźnik - liczbę osób biorących udział w głosowaniu nad budżetem obywatelskim w odniesieniu do 100 mieszkańców. W 2015 roku po raz pierwszy w historii miasta ogłoszono nabór propozycji do budżetu obywatelskiego. Zgłoszone propozycje poddano głosowaniu. W badaniu przeanalizowano aktywność mieszkańców podczas głosowania nad wyborem projektów zgłoszonych do konkursu. Wartość średnia dla tego wskaźnika ukształtowała się na poziomie 2,63. Poniżej tej wartości znalazły się następujące jednostki analityczne: Warszawska, Andersa, Wójtostwo, Kozielsk, Piekiełko, Krajewo, Zawkrze.

Wykres 4 Liczba osób biorących udział w głosowaniu nad budżetem obywatelskim w odniesieniu do 100 mieszkańców w roku 2015

Źródło: opracowanie własne na podstawie danych Urzędu Miasta Mława

Analizując świadomość ekologiczną wykorzystano wskaźnik – liczbę osób zainteresowanych przystąpieniem do projektu „Bezpieczeństwo energetyczne Mławy – partnerstwo na rzecz ekorozwoju miasta” przypadająca na 100 mieszkańców. Poza zbadaniem świadomości ekologicznej, wskaźnik ten również pokazuje, jaka jest gotowość mieszkańców do podejmowania działań w partnerstwie z miastem. Na zaproszenie władz miasta, mieszkańcy Mławy mieli możliwość uczestniczenia we wspólnym przedsięwzięciu polegającym na aplikowaniu w ramach projektu polegającego na uzyskaniu dofinansowania na montaż solarów na dachach budynków. Osoby zainteresowane wykorzystaniem odnawialnych źródeł energii (OZE) mogły przystąpić do projektu, zgłaszając swój udział. Wyliczając wskaźnik, przeanalizowano liczbę złożonych wniosków przez mieszkańców zainteresowanych montażem solarów. Wartość mediany dla tego wskaźnika ukształtowała się na poziomie 0,48. Poniżej tej wartości znalazły się następujące jednostki analityczne: Śródmieście, Wójtostwo, Piekiełko, Krajewo, Książąt Mazowieckich, Zawkrze, Młodych.

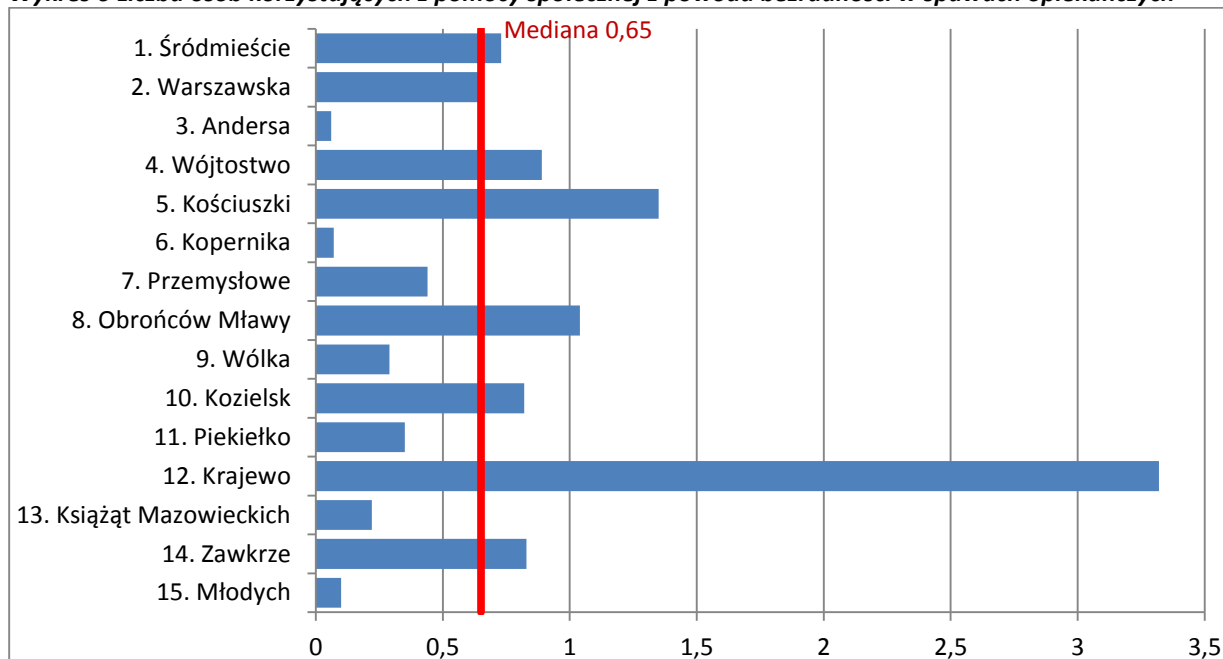
Wykres 5 Liczba osób zainteresowana przystąpieniem do projektu „Bezpieczeństwo energetyczne Mławy – partnerstwo na rzecz ekorozwoju miasta” w odniesieniu do 100 mieszkańców



Źródło: opracowanie własne na podstawie danych Urzędu Miasta Mława

Czwarty, ostatni miernik określający niski poziom kapitału społecznego – pasywną postawę społeczną, przeanalizowany został w oparciu o wskaźnik o nazwie „Liczba osób korzystających z pomocy społecznej z powodu bezradności w sprawach opiekuńczo-wychowawczych w odniesieniu do 100 mieszkańców”. Dane pozyskano z Miejskiego Ośrodka Pomocy Społecznej w Mławie. Wartość średnia dla tego wskaźnika wyniosła w 2015 roku 0,65 osób przypadających na 100 mieszkańców. Powyżej tej wartości znalazły się następujące jednostki analityczne: Wójtostwo, Kościuszki, Obrońców Mławy, Kozielsk, Krajewo, Zawkrze, Śródmieście.

Wykres 6 Liczba osób korzystających z pomocy społecznej z powodu bezradności w sprawach opiekuńczych



Źródło: opracowanie własne na podstawie danych MOPS w Mławie

Podsumowując uzyskane wartości dla wyliczonych wskaźników w polu badawczym określającym zjawisko niskiego poziomu kapitału społecznego – pasywną postawę społeczną widać, że występują jednostki analityczne, gdzie omawiające zjawisko można określić jako kryzysowe. W dwóch jednostkach analitycznych: Wójtostwo oraz Zawkrze wszystkie cztery wskaźniki wykazują niekorzystne odchylenie od wartości średnich. W jednostkach analitycznych Kozielsk oraz Krajewo niekorzystne odchylenia od wartości bazowej występują w trzech na cztery wyliczane wskaźniki. Wymienione powyżej jednostki analityczne, zgodnie z przyjętymi zasadami interpretacji, możemy określić jako te, w których zjawisko niskiego kapitału społecznego i pasywna postawa społeczna występują w stopniu istotnym, wskazującym na występowanie problemu społecznego.

Niekorzystna struktura demograficzna

Aktualna sytuacja demograficzna Mławy nie odbiega znacząco od trendów obserwowanych w całym kraju. Zauważalny jest stały spadek liczby ludności miasta, która od 2009 roku zmniejszyła się o 397 osób, czyli 1,31%, z 30 311 do 29 914 mieszkańców.

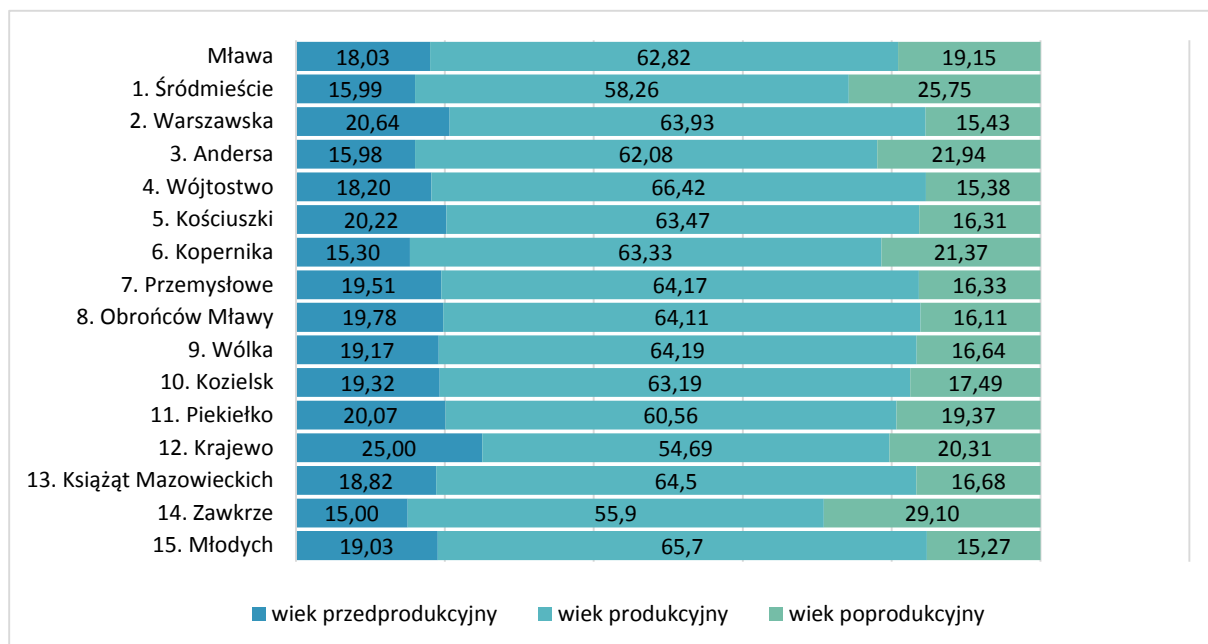
Tabela 15 Dane demograficzne jednostek analitycznych na terenie Miasta Mława

Nazwa jednostki analitycznej (osiedla)	Liczba mieszkańców			Zmiana w latach	
	2009	2012	2015	2009-2015	
				zmiana	%
1. Śródmieście	3 887	3 669	3 546	-341	-8,77
2. Warszawska	1 488	1 460	1 536	48	3,23
3. Andersa	1 687	1 686	1 577	-110	-6,52
4. Wójtostwo	2 786	2 820	2 737	-49	-1,76
5. Kościuszki	2 107	2 077	1 993	-114	-5,41
6. Kopernika	3 039	3 028	2 869	-170	-5,59
7. Przemysłowe	2 142	2 113	2 266	124	5,79
8. Obrońców Mławy	1 256	1 260	1 254	-2	-0,16
9. Wólka	1 705	1 766	1 695	-10	-0,59
10. Kozielsk	2 392	2 333	2 293	-99	-4,14
11. Piekiełko	276	276	284	8	2,90
12. Krajewo	71	70	64	-7	-9,86
13. Książąt Mazowieckich	3 466	3 603	3 634	168	4,85
14. Zawkrze	2 325	2 263	2 227	-98	-4,22
15. Młodych	1 684	1 787	1 939	255	15,14
RAZEM	30 311	30 211	29 914	-397	-1,31

Źródło: opracowanie własne na podstawie danych Urzędu Miasta Mława

W celu wychwycenia istotnych cech struktury demograficznej różnicujących analizowane jednostki, wykorzystano wskaźniki demograficzne, wyliczone w oparciu o liczbę ludności w poszczególnych grupach wiekowych. Zróznicowanie jednostek analitycznych pod względem liczby ludności w poszczególnych grupach wiekowych ilustruje wykres poniżej.

Wykres 7 Relacja wielkości grup ludności w poszczególnych grupach wiekowych w jednostkach analitycznych w roku 2015 [%]



Źródło: opracowanie własne na podstawie danych Urzędu Miasta Mława

Na bazie danych z ewidencji ludności, dla badanych jednostek analitycznych zostały wyliczone wskaźniki demograficzne, wykorzystane do zmierzenia obciążenia demograficznego, starzenia się społeczeństwa.

Tabela 16 Wskaźniki demograficzne jednostek analitycznych na terenie Miasta Mława

Nazwa jednostki analitycznej (osiedla)	2015		
	Liczba osób w wieku poprodukcyjnym przypadająca na 100 osób w wieku przedprodukcyjnym	Liczba osób w wieku nieprodukcyjnym przypadająca na 100 osób w wieku produkcyjnym	Liczba osób w wieku poprodukcyjnym przypadająca na 100 osób w wieku produkcyjnym
1.Śródmieście	161,02	71,64	44,19
2.Warszawska	74,76	56,42	24,13
3.Andersa	137,30	61,08	35,34
4.Wójtostwo	84,54	50,55	23,16
5.Kościuszki	80,65	57,55	25,69
6.Kopernika	139,64	57,90	33,74
7.Przemysłowe	83,71	55,85	25,45
8.Obrońców Mławy	81,45	55,97	25,12
9.Wólka	86,77	55,79	25,92
10.Kozielsk	90,52	58,25	27,67
11.Piekiełko	96,49	65,12	31,98
12.Krajewo	81,25	82,86	37,14
13.Książąt Mazowieckich	88,60	55,03	25,85
14.Zawkrze	194,01	78,88	52,05
15.Młodych	80,22	52,20	23,23

Źródło: Opracowanie własne na podstawie danych Urzędu Miasta Mława

Badane niekorzystne zjawisko w demografii to starzenie się społeczeństwa, które zmierzone zostało liczbą osób w wieku poprodukcyjnym przypadającą na 100 osób w wieku przedprodukcyjnym. Średnia wartość dla tego wskaźnika dla wszystkich jednostek analitycznych w roku 2015 wyniosła 86,77.

W przypadku trzech jednostek analitycznych: Kozielsk, Piekiełko i Książąt Mazowieckich badane wskaźniki charakteryzują się nieznacznym odchyleniem od wartości średniej. Odnośnie do pozostałych czterech jednostek analitycznych, tj. Śródmieście, Andersa, Kopernika i Zawkrze odchylenia od mediany są bardzo wysokie. Szczególnie rażące są one dla jednostki analitycznej Zawkrze, w przypadku której wskaźnik wyniósł 194,01 czyli dwa razy więcej niż mediana.

Porównując aktualne dane z danymi za 2009 rok, zauważamy znaczny wzrost tego wskaźnika dla kilku jednostek analitycznych. Szczególnie widoczne jest to w przypadku jednostki analitycznej Andersa, gdzie wrósł on z poziomu 74,30 do 137,30, czyli niemal się podwoił.

Analizując obciążenie demograficzne, dla którego wskaźnik skonstruowano jako liczba osób w wieku nieprodukcyjnym przypadająca na 100 osób w wieku produkcyjnym i zestawiając go z wartością średnią dla jednostek analitycznych (mediana w 2015 roku: 57,55), widzimy problem obciążenia demograficznego w 7 jednostkach. W przypadku Andersa, Kopernika i Kozielsk odchylenia od średniej wartości są nieznaczne. Odnośnie do pozostałych czterech jednostek analitycznych tj. Śródmieście, Piekiełko, Krajewo i Zawkrze, odchylenia od wartości średniej są znacznie wyższe.

Stosunek emerytów do pracujących został zmierzony jako liczba osób w wieku poprodukcyjnym przypadająca na 100 osób w wieku produkcyjnym. Średnio w badanych jednostkach wskaźnik ten wynosił w 2015 roku blisko 25,92. Sytuacja niekorzystna, tj. więcej niż 26 emerytów na 100 pracujących, występuje w następujących jednostkach: Kozielsk (nieznaczne odchylenie od średniej), Śródmieście, Andersa, Kopernika, Piekiełko, Krajewo i Zawkrze. Największe odchylenie od średniej występuje dla Zawkrza.

Na niekorzystną strukturę demograficzną miasta i analizowanych jednostek pod względem wieku, nakłada się dodatkowo zjawisko spadku liczby mieszkańców. Zmiany liczby ludności w poszczególnych jednostkach analitycznych zostały pokazane w tabeli powyżej. Szczególnie niekorzystna sytuacja i procentowo największa utrata mieszkańców wystąpiła w Krajewie, Śródmieściu, Andersa.

Podsumowując dostępne dane i wskaźniki obrazujące problemy demograficzne w całym polu badawczym kryzysowego zjawiska określonego jako niekorzystna struktura demograficzna, należy stwierdzić, że występują w mieście Mława jednostki analityczne, gdzie niekorzystne zjawiska demograficzne występują w skali problemu społecznego. Przekroczenie stanów średnich, sygnalizowane przez wartość mediany odnośnie do wszystkich wskaźników występuje w przypadku pięciu jednostek analitycznych: Andersa, Kopernika, Kozielsk, Śródmieście i Zawkrze. W przypadku dwóch jednostek analitycznych tj. Piekiełko i Krajewo przekroczenia mediany występują w przypadku trzech z czterech wskaźników. Zgodnie z przyjętą metodą badań i interpretacji wyników, wymienione powyżej jednostki analityczne są tymi, w których niekorzystna struktura demograficzna stanowi zjawisko kryzysowe w stopniu istotnym, wskazującym na występowanie problemu społecznego.

Obszary ze szczególnym nawarstwieniem problemów społecznych – podsumowanie

Każde z opisanych zjawisk kryzysowych społecznych badano za pomocą trzech lub czterech wskaźników. W tabeli poniżej przedstawiono podsumowanie liczby wskaźników wykazujących

niekorzystne odchylenie od wartości bazowej w danym polu badawczym dla każdej jednostki analitycznej, przypadających na liczbę wskaźników ogółem wyliczanych dla pola badawczego. Zgodnie z założeniami przyjętymi w podrozdziale 3.3, do interpretacji zjawisk kryzysowych społecznych przyjęto trzystopniową skalę zilustrowaną poniżej:

Grafika 24 Interpretacja zjawisk kryzysowych



Źródło: opracowanie własne na podstawie przyjętych założeń z podrozdział. Struktura i metoda opracowania

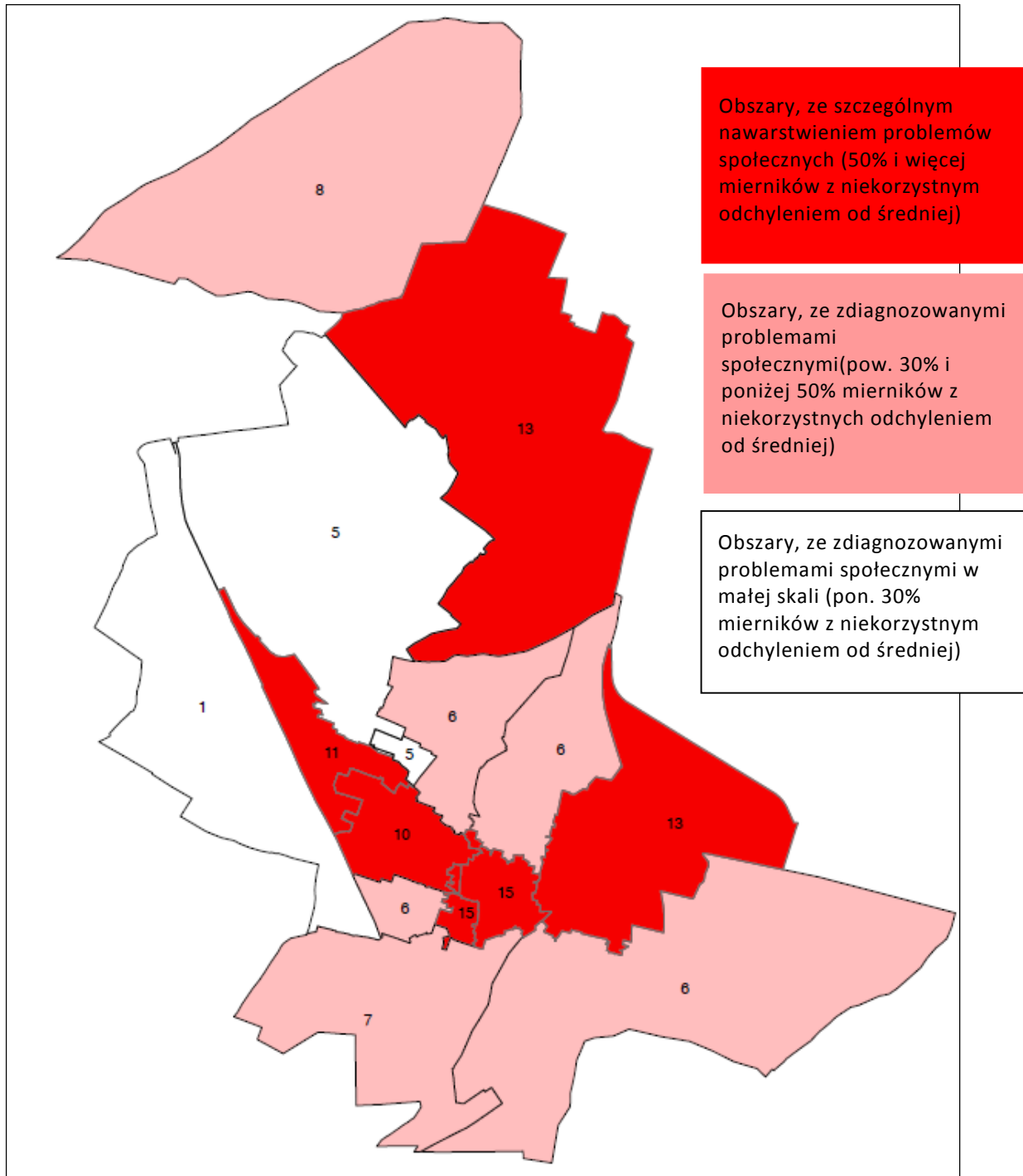
Tabela 17 Liczba wskaźników o wartościach wykazujących niekorzystne odchylenie od mediany

	Jednostka analityczna	Liczba wskaźników niekorzystnie odbiegających od mediany/liczba wskaźników w danym polu badawczym ogółem					Liczba wskaźników niekorzystnie odbiegających od mediany / liczba wskaźników we wszystkich polach badawczych ogółem	% wskaźników niekorzystnie odbiegających od mediany
		Bezrobocie	Ubóstwo	Bezpieczeństwo i przestępczość	Niski poziom kapitału społecznego - pasywna postawa społeczna	Niekorzystna struktura demograficzna		
1	Śródmieście	3/3	3/4	3/3	2/4	4/4	15/18	83%
2	Warszawska	2/3	1/4	1/3	2/4	0/4	6/18	33%
3	Andersa	1/3	0/4	1/3	1/4	4/4	7/18	39%
4	Wójtostwo	1/3	0/4	1/3	4/4	0/4	6/18	33%
5	Kościuszki	3/3	2/4	2/3	2/4	1/4	10/18	56%
6	Kopernika	0/3	0/4	1/3	1/4	4/4	6/18	33%
7	Przemysłowe	2/3	3/4	0/3	0/4	0/4	5/18	28%
8	Obrońców Mławy	3/3	4/4	3/3	1/4	0/4	11/18	61%
9	Wólka	0/3	0/4	1/3	0/4	0/4	1/18	6%
10	Kozielsk	1/3	2/4	3/3	3/4	4/4	13/18	72%
11	Piekiełko	1/3	2/4	1/3	1/4	3/4	8/18	44%
12	Krajewo	2/3	3/4	2/3	3/4	3/4	13/18	72%
13	Książąt Mazowieckich	0/3	2/4	1/3	2/4	1/4	6/18	33%
14	Zawkrze	2/3	3/4	2/3	4/4	4/4	15/18	83%
15	Młodych	0/3	3/4	1/3	1/4	0/4	5/18	28%

Źródło: opracowanie własne

Na podstawie przeprowadzonej analizy wskaźnikowej przy przyjętych ramach interpretacyjnych stwierdza się, że w sześciu z piętnastu jednostek analitycznych występuje stan kryzysowy spowodowany szczególną koncentracją negatywnych zjawisk społecznych. Te sześć jednostek analitycznych: Śródmieście, Zawkrze, Kozielsk, Krajewo, Obrońców Mławy oraz Kościuszki jest obszarem, na którym występuje nawarstwienie problemów społecznych.

Grafika 25 Mapa z obszarami, w których występuje szczególne nawarstwienie problemów społecznych



Źródło: opracowanie własne

3.5 Diagnoza innych negatywnych zjawisk

Negatywne zjawiska gospodarcze

O sile gospodarki danego obszaru i jego potencjale decyduje liczba i struktura efektywnie działających podmiotów gospodarczych. W celu zbadania skali występujących w jednostkach analitycznych negatywnych zjawisk gospodarczych wykorzystano dane z rejestru REGON udostępnione przez Główny Urząd Statystyczny dotyczące zarejestrowanych podmiotów gospodarczych. Na podstawie tych danych określono wskaźnik przedsiębiorczości dla Miasta Mława oraz dla każdej badanej jednostki analitycznej. Omawiany wskaźnik został skonstruowany jako liczba zarejestrowanych podmiotów gospodarczych przypadająca na 100 mieszkańców.

W Mławie w 2015 roku w rejestrze REGON było zarejestrowanych 3 066 podmiotów gospodarczych, z czego 2976 w sektorze prywatnym. Wskaźnik przedsiębiorczości dla miasta wyniósł 9,95, natomiast średnia wartość wskaźnika dla jednostek analitycznych wyniosła 8,71.

Zróznicowanie jednostek analitycznych pod względem przedsiębiorczości prezentuje tabela poniżej, wyróżniono w niej te jednostki analityczne, w których wartości wskaźnika sugerują występowanie słabej aktywności gospodarczej, tzn. wartości wskaźnika przedsiębiorczości w porównaniu z wartością średnią wykazują niekorzystne odchylenie.

Tabela 18 Wskaźnik przedsiębiorczości

Nazwa jednostki analitycznej	Liczba podmiotów gospodarczych zarejestrowanych w roku 2015	Wskaźnik przedsiębiorczości
1.Śródmieście	573	16,16
2.Warszawska	155	10,09
3.Andersa	216	13,70
4.Wójtostwo	314	11,47
5.Kościuszki	223	11,19
6.Kopernika	250	8,71
7.Przemysłowe	169	7,46
8.Obrońców Mławy	136	10,85
9.Wólka	137	8,08
10.Kozielsk	281	12,25
11.Piekietko	13	4,58
12.Krajewo	3	4,69
13.Osiedle Książąt Mazowieckich	230	6,33
14.Zawkrze	133	5,97
15.Osiedle Młodych	143	7,37
Mława	2 976	9,95

Źródło: opracowanie własne na podstawie danych z GUS

Największą aktywność gospodarczą wykazuje Śródmieście, co przekłada się na najwyższy wskaźnik przedsiębiorczości. Najłabszą aktywność gospodarczą obserwuje się w następujących jednostkach: Osiedle Ksiąząt Mazowieckich, Krajewo, Piekiełko, Osiedle Młodych, Zawkrze, Przemysłowe i Wólka.

W dwóch wymienionych jednostkach niekorzystne zjawisko gospodarcze nakłada się na jednostki ze zdiagnozowanym szczególnym nawarstwieniem problemów społecznych. Są to Krajewo i Zawkrze.

Negatywne zjawiska środowiskowe

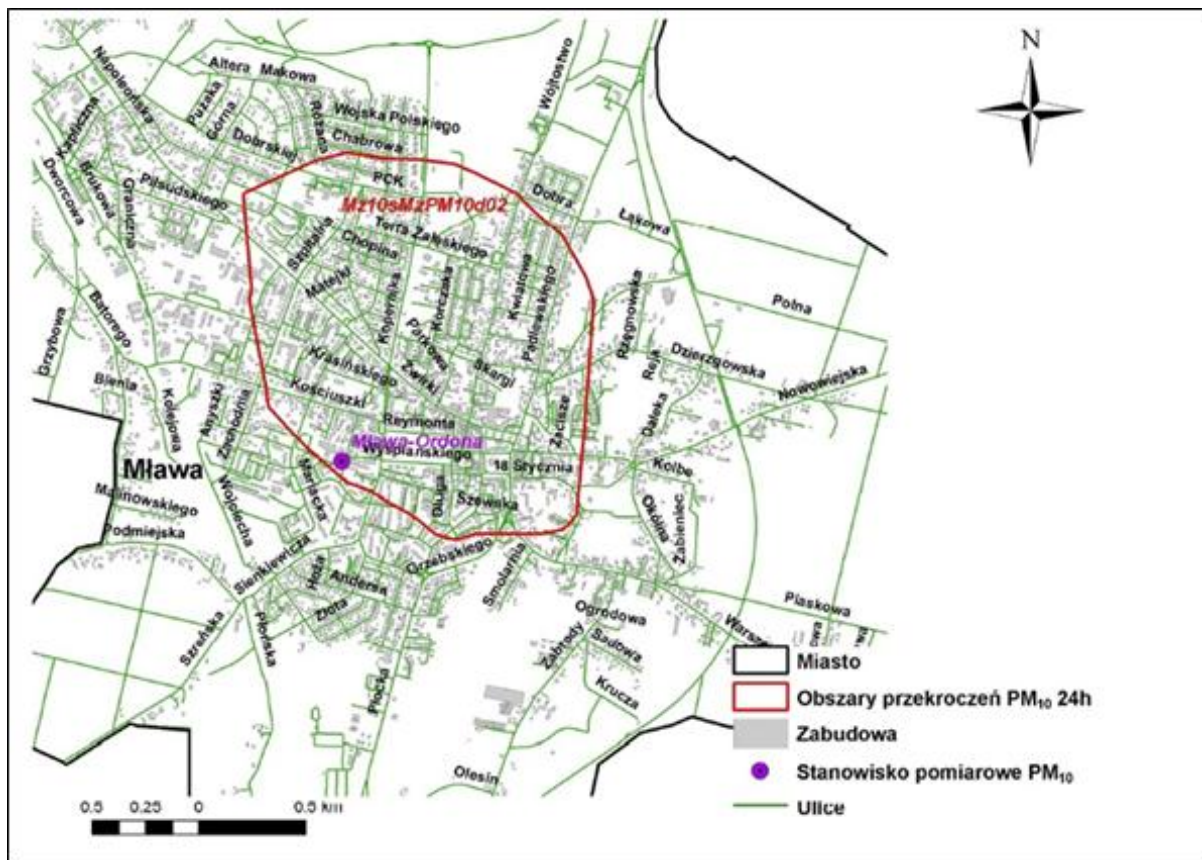
Na obszarze Miasta Mława zdiagnozowany jest niekorzystny aspekt środowiskowy, jakim jest zanieczyszczenie powietrza. Wynika on przede wszystkim z emisji lokalnych pochodzących z kotłowni i palenisk indywidualnych, a także napływu zanieczyszczeń ze źródeł przemysłowych z sąsiednich terenów.

Mława jest miejscowością, na terenie której występują przekroczenia poziomu dopuszczalnego pyłu zawieszonego PM10 oraz benzo(a)pirenu. Przekroczone poziomy dopuszczalne pyłu zawieszonego PM10 i benzo(a)pirenu mają negatywny wpływ na zdrowie mieszkańców. Powodują zwiększenie zachorowalności na choroby układu oddechowego oraz choroby nowotworowe. Grupami szczególnie narażonymi na ich negatywne oddziaływanie są osoby starsze, dzieci i osoby cierpiące na choroby dróg oddechowych i układu krwionośnego.

Na terenie Miasta Mława dopuszczalne normy zanieczyszczenia powietrza benzo(a)pirenem są znacznie przekroczone. Z uwagi na fakt, że pomiar był dokonany dla całego miasta, należy przyjąć, że przekroczenia występują na terenie wszystkich jednostek analitycznych z wyjątkiem tych najbardziej oddalonych od centrum miasta, tj. Piekiełko i Krajewo, ponieważ budynki w tych jednostkach analitycznych stanowią zwarte wyspy położone w środku kompleksu leśnego i oddalone o kilka kilometrów od zabudowy miasta.

Przekroczenia poziomu dopuszczalnego pyłu zawieszonego PM10 oraz dokładny obszar, na którym one wystąpiły, określone zostały w programie ochrony powietrza dla strefy mazowieckiej, w której zostały przekroczone poziomy dopuszczalne pyłu zawieszonego PM10 i pyłu zawieszonego PM2,5 w powietrzu. Grafika poniżej przedstawia obszar przekroczeń na terenie Miasta Mława. Przekroczenia poziomu pyłu PM10 dotyczą kilkunastu jednostek analitycznych, w szczególności: Kopernika, Wójtostwo, Kozielsk, Śródmieście, Zawkrze, Kościuszki i Obrońców Mławy. W przypadku tych jednostek analitycznych większość ich powierzchni znajduje się na terenie obszaru, w którym stwierdzono przekroczenia dopuszczalnych poziomów pyłu PM10. Ponadto obszar przekroczeń występuje na niewielkiej części powierzchni trzech innych jednostek analitycznych: Andersa, Ksiąząt Mazowieckich i Przemysłowe. Pozostałe jednostki położone są poza obszarem występowania przekroczeń poziomu dopuszczalnego pyłu zawieszonego PM10.

Grafika 26 Obszar przekroczeń poziomu dopuszczalnego pyłu zawieszonego PM10 o okresie uśredniania wyników 24 godziny w Mławie w 2010 roku



Źródło: UCHWAŁA Nr 164/13 SEJMIKU WOJEWÓDZTWA MAZOWIECKIEGO z dnia 28 października 2013 r. w sprawie programu ochrony powietrza dla strefy mazowieckiej, w której zostały przekroczone poziomy dopuszczalne pyłu zawieszonego PM10 i pyłu zawieszonego PM2,5 w powietrzu

Zgodnie z Planem Gospodarki Niskoemisyjnej przyjętym Uchwałą Nr VII/74/2015 Rady Miasta Mława z dnia 26 maja 2015 r., głównym źródłem problemów z przekroczeniami dopuszczalnych poziomów pyłu zawieszonego PM10 oraz benzo(a)pirenu jest niska emisja. Jako jedno ze środków zaradczych, służących ograniczeniu niskiej emisji wskazane zostały działania mające na celu wymianę źródeł ciepła oraz działania termomodernizacyjne.

Negatywne zjawiska przestrzenno – funkcjonalne

Obecna struktura przestrzenno-funkcjonalna Miasta Mława jest dość skomplikowana. Można założyć, że opiera się na modelu koncentrycznym struktury przestrzennej miasta (gdzie wszystkie strefy układają się wokół centralnej części miasta), lecz widać, że strefy w całym mieście nie układają się tak samo. Idealne pod względem kształtu rozłożenie stref jest ograniczone między innymi obwodnicą wschodnią Miasta Mława - drogą krajową nr 7 ze wschodniej strony, czy linią kolei po zachodniej stronie miasta.

Oceniając to zjawisko kryzysowe dokonano analizy następujących mierników:

1. ruch budowlany,
2. dostosowanie budynków użyteczności publicznej do potrzeb osób niepełnosprawnych,
3. poziom jakości dróg,

Analizy ruchu budowlanego dokonano na podstawie informacji ze Starostwa Powiatowego w Mławie – liczba wydanych pozwoleń na budowę. Przeanalizowano dane pod względem adresu inwestycji. Większa liczba zabudowań w danej jednostce analitycznej oznacza, że teren ten jest bardziej atrakcyjny dla inwestorów. Wynika z tego, że jednostki, na terenie, których nie wydano żadnego pozwolenia są nieatrakcyjne. W 2015 roku wydano 39 pozwoleń na budowę na terenie Miasta Mława. Średnia wartość wskaźnika wyliczanego dla ruchu budowlanego (liczba wydanych pozwoleń na budowę w odniesieniu do 100 mieszkańców) wyniosła 0,08. Z dokonanych analiz wynika, że na terenie pięciu jednostek analitycznych nie wydano żadnego pozwolenia na budowę: Kozielsk, Krajewo, Książąt Mazowieckich, Zawkrze i Młodych. Poniżej wartości mediany znajdują się również jednostki analityczne: Śródmieście oraz Kopernika. Najbardziej atrakcyjnymi inwestycyjnie terenami okazały się Piekiełko i Wólka. Poniżej w tabeli wyróżniono jednostki najmniej atrakcyjne do zamieszkania.

Tabela 19 Ruch budowlany w roku 2015

Nazwa jednostki analitycznej	Liczba wydanych pozwoleń na budowę zlokalizowaną w jednostce analitycznej w odniesieniu do 100 mieszkańców
1.Śródmieście	0,03
2.Warszawska	0,33
3.Andersa	0,19
4.Wójtostwo	0,26
5.Kościuszki	0,10
6.Kopernika	0,07
7.Przemysłowe	0,35
8.Obrońców Mławy	0,08
9.Wólka	0,47
10.Kozielsk	0,00
11.Piekiełko	0,70
12. Krajewo	0,00
13.Książąt Mazowieckich	0,00
14.Zawkrze	0,00
15.Młodych	0,00
Mediana	0,08

Źródło: Opracowanie własne na podstawie danych Starostwa Powiatowego w Mławie

Drugi miernik opisujący negatywne zjawiska przestrzenno-funkcjonalne to dostosowanie budynków użyteczności publicznej do potrzeb osób niepełnosprawnych. Dane potrzebne do analizy skonstruowania wskaźnika dla omawianego miernika zostały zebrane za pomocą ankiety. Dla potrzeb analizy stworzono bazę 57 budynków użyteczności publicznej zlokalizowanych na terenie Miasta Mława, następnie wykonano telefony do instytucji z pytaniem, czy budynek jest dostosowany do potrzeb osób niepełnosprawnych. Wskaźniki obliczono, wskazując, jaki jest stosunek liczby budynków użyteczności publicznej dostosowanych do potrzeb osób niepełnosprawnych do liczby budynków użyteczności publicznej w danej jednostce analitycznej.

Średnio 70% budynków użyteczności publicznej jest dostosowanych do potrzeb niepełnosprawnych. Z wykonanych analiz wynika, że w czterech jednostkach analitycznych: Warszawska, Wójtostwo,

Obrońców Mławy, Zawkrze i Młodych dostosowanie budynków użyteczności publicznej do potrzeb osób niepełnosprawnych mierzone udziałem budynków użyteczności publicznej dostosowanych do potrzeb osób niepełnosprawnych w ogólnej liczbie tych budynków jest niższy od wartości średniej określonej dla wszystkich badanych jednostek. W jednostkach Andersa, Kopernika, Przemysłowe, Wólka oraz Kozielsk wszystkie budynki użyteczności publicznej są dostosowane do potrzeb osób niepełnosprawnych. Poniżej wyróżniono jednostki analityczne, w których wskaźnik jest najniższy.

Tabela 20 Dostosowanie budynków użyteczności publicznej do potrzeb osób niepełnosprawnych

Nazwa jednostki analitycznej	Udział budynków użyteczności publicznej dostosowanych do potrzeb osób niepełnosprawnych w odniesieniu do ogólnej liczby tych budynków
1.Śródmieście	74%
2.Warszawska	50%
3.Andersa	100%
4.Wójtostwo	67%
5.Kościuszki	75%
6.Kopernika	100%
7.Przemysłowe	100%
8.Obrońców Mławy	67%
9.Wólka	100%
10.Kozielsk	100%
11.Piekiełko	-
12. Krajewo	-
13.Książąt Mazowieckich	-
14.Zawkrze	20%
15.Młodych	0%
Mława	70%
Mediana	74%

Źródło: Opracowanie własne na podstawie ankiet telefonicznych

W dalszej kolejności zbadano poziom jakości dróg w oparciu o dane własne Urzędu Miasta Mława. Dane przeanalizowano pod względem rodzaju nawierzchni dróg. Przeliczono wskaźnik: stosunek długości dróg utwardzonych do długości dróg ogółem w poszczególnych jednostkach analitycznych. Wartość środkowa dla wskaźnika jakości dróg wynosi 82,71%. W siedmiu jednostkach jakość dróg można określić jako niską – wskaźnik jakości dróg jest poniżej wartości referencyjnej określonej przez poziom mediany: Warszawska, Andersa, Przemysłowe, Wólka, Kozielsk, Piekiełko, Książąt Mazowieckich. W ośmiu jednostkach analitycznych długość dróg utwardzonych w odniesieniu do dróg ogółem jest większy od wartości bazowej dla wszystkich jednostek, są to jednostki: Śródmieście, Wójtostwo, Kościuszki, Kopernika, Obrońców Mławy, Krajewo, Zawkrze, Młodych. W trzech jednostkach: Krajewo, Zawkrze oraz Młodych wszystkie drogi są utwardzone. W tabeli poniżej na czerwono oznaczono jednostki analityczne, w których poziom jakości dróg jest niski.

Tabela 21 Jakość dróg

Nazwa jednostki analitycznej	Udział dróg utwardzonych w drogach ogółem
1.Śródmieście	98,15 %
2.Warszawska	43,09 %
3.Andersa	75,84 %
4.Wójtostwo	82,71 %
5.Kościuszki	84,26 %
6.Kopernika	90,75 %
7.Przemysłowe	58,97 %
8.Obrońców Mławy	95,35 %
9.Wólka	66,14 %
10.Kozielsk	72,05 %
11.Piekielko	48,62 %
12. Krajewo	100 %
13.Książąt Mazowieckich	51,49 %
14.Zawkrze	100 %
15.Młodych	100 %
Mediana	82,71 %

Źródło: Opracowanie własne na podstawie danych Urzędu Miasta Mława

Negatywne zjawiska techniczne

Infrastruktura techniczna to obiekty, urządzenia, budynki i instalacje niezbędne do właściwego funkcjonowania społeczeństwa. Odgrywa ona bardzo dużą rolę w rozwoju przestrzennym miast i wsi.

Do oceny negatywnych zjawisk technicznych przeprowadzono analizę w oparciu o następujące mierniki:

- termomodernizacji,
- nasycenia terenu drogami,
- stanu dróg.

Celem termomodernizacji budynku jest zmniejszenie zapotrzebowania i zużycia energii cieplnej obiektu, co skutkuje zmniejszeniem kosztów utrzymania budynku. Poziom termomodernizacji został zbadany na podstawie danych uzyskanych z ankiet telefonicznych wykonanych do administratorów budynków. Badanie przeprowadzono na analogicznej grupie budynków jak w przypadku wyznaczania wskaźnika dostosowania budynków do potrzeb niepełnosprawnych. Wskaźnik dla termomodernizacji obliczono jako procentowy udział budynków użyteczności publicznej, gdzie została wykonana termomodernizacja w ogólnej liczbie budynków użyteczności publicznej w danej jednostce analitycznej. Średnio w mieście 72% badanych budynków zostało już poddanych termomodernizacji. W trzech jednostkach analitycznych, gdzie nie znajdują się żadne takie budynki: Piekielko, Krajewo oraz Książąt Mazowieckich, wskaźnika nie określono. W sześciu jednostkach analitycznych wszystkie występujące budynki użyteczności publicznej brane pod uwagę podczas analizy zostały już zmodernizowane. Najmniejszy procent budynków użyteczności publicznej poddanych termomodernizacji w odniesieniu do wszystkich budynków użyteczności publicznej występuje w

Śródmieściu. W jednostce tej występuje najwięcej budynków użyteczności publicznej. Dziewięć na dziewiętnaście analizowanych budynków w tej jednostce analitycznej zostało już poddane termomodernizacji.

Poniżej przedstawiono wartości wskaźnika termomodernizacji. Na czerwono zaznaczono te jednostki, w których wartość wskaźnika jest poniżej wartości bazowej – mediany.

Tabela 22 Termomodernizacja budynków użyteczności publicznej w roku 2015

Nazwa jednostki analitycznej	Udział budynków użyteczności publicznej gdzie została wykonana termomodernizacja w ogólnej liczbie budynków użyteczności publicznej
1.Śródmieście	47%
2.Warszawska	100%
3.Andersa	67%
4.Wójtostwo	100%
5.Kościuszki	100%
6.Kopernika	50%
7.Przemysłowe	0%
8.Obrońców Mławy	100%
9.Wólka	100%
10.Kozielsk	67%
11.Piekietko	Brak budynków
12. Krajewo	Brak budynków
13.Książąt Mazowieckich	Brak budynków
14.Zawkrze	60%
15.Młodych	100%
Mława	62%
Mediana	83%

Źródło: Opracowanie własne na podstawie ankiet telefonicznych

Negatywne zjawiska techniczne badano za pomocą nasycenia terenu drogami. Przeanalizowano dane dotyczące rodzaju nawierzchni dróg w Mieście Mława i wyliczono wskaźnik - stosunek długości dróg utwardzonych do powierzchni danej jednostki analitycznej. Mediana dla badanych jednostek wyniosła 8492, 95 m dróg na km² powierzchni jednostki analitycznej. Z wykonanych analiz wynika, że osiedla Warszawska, Andersa, Przemysłowe, Wólka, Kozielsk, Piekietko, Krajewo wykazują niedobory w zakresie infrastruktury drogowej. Najbardziej nasycone drogami osiedla to Śródmieście, Kopernika, Młodych i Kościuszki.

W tabeli poniżej na czerwono oznaczono jednostki analityczne, w których nasycenie terenów drogami jest najniższe

Tabela 23 Nasylenie terenu drogami w roku 2015

Nazwa jednostki analitycznej	Długość dróg utwardzonych w metrach przypadająca na 1 km ² powierzchni
1.Śródmieście	14114,49
2.Warszawska	3070,08
3.Andersa	5032,69
4.Wójtostwo	8751,82
5.Kościuszki	10482,85
6.Kopernika	12548,97
7.Przemysłowe	3636,25
8.Obrońców Mławy	9083,60
9.Wólka	4871,22
10.Kozielsk	3559,75
11.Piekietko	1229,22
12. Krajewo	1670,73
13.Książąt Mazowieckich	8492,95
14.Zawkrze	8882,26
15.Młodych	11736,86
Mediana	8492,95

Źródło: Opracowanie własne na podstawie danych Urzędu Miasta Mława

Ostatnim analizowanym miernikiem zjawisk technicznych jest stan dróg, opisany wskaźnikiem - stosunek długości dróg gruntowych do długości dróg utwardzonych w danej jednostce analitycznej. W siedmiu jednostkach analitycznych wskaźnik ten jest powyżej wartości średniej wyznaczonej dla wszystkich badanych jednostek.

Tabela 24 Wskaźnik stanu dróg

Nazwa jednostki analitycznej	Długość dróg gruntowych w odniesieniu do długości dróg utwardzonych
1.Śródmieście	0,02
2.Warszawska	1,32
3.Andersa	0,32
4.Wójtostwo	0,21
5.Kościuszki	0,19
6.Kopernika	0,10
7.Przemysłowe	0,70
8.Obrońców Mławy	0,05
9.Wólka	0,51
10.Kozielsk	0,39
11.Piekietko	1,06
12. Krajewo	0,00
13.Książąt Mazowieckich	0,94
14.Zawkrze	0,00
15.Młodych	0,00
Mława	0,39
Mediana	0,21

Źródło: Opracowanie własne na podstawie danych Urzędu Miasta Mława

3.6 Proponowany obszar zdegradowany

Pojęcie obszaru zdegradowanego wraz z zasadami jego wyznaczania zostało opisane w ustawie o rewitalizacji. Jako obszar zdegradowany można wyznaczyć tylko taki obszar gminy, który spełnia łącznie dwa poniższe warunki:

- znajduje się w stanie kryzysowym z powodu koncentracji negatywnych zjawisk społecznych (między innymi takich jak zdiagnozowano w Mieście Mława: bezrobocie, ubóstwo, przestępczość, kapitał społeczny),
- występuje na nim co najmniej jedno inne negatywne zjawisko: gospodarcze lub środowiskowe lub przestrzenno-funkcjonalne lub techniczne.

Zestawienie jednostek analitycznych, w których stwierdzono stan kryzysowy z powodu koncentracji negatywnych zjawisk społecznych tj. takich, w których występuje szczególne nawarstwienie problemów społecznych, i jednostek, gdzie występują inne negatywne zjawiska przedstawia tabela poniżej.

. Tabela 25 Występowanie koncentracji negatywnych zjawisk społecznych i innych negatywnych zjawisk w jednostkach analitycznych Miasta Mława

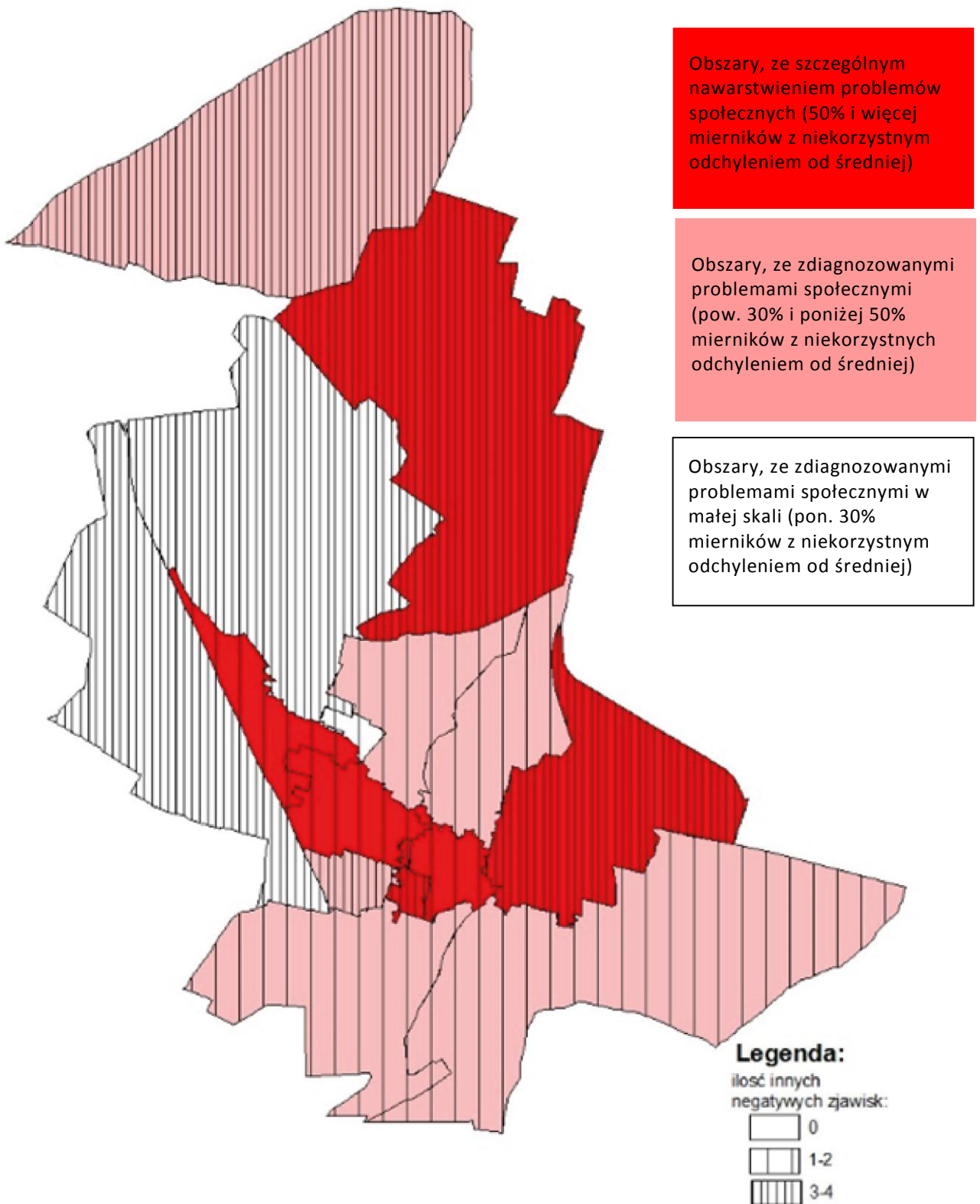
Nazwa jednostki analitycznej	Stan kryzysowy z powodu koncentracji negatywnych zjawisk społecznych: TAK/NIE	Występowanie innych negatywnych zjawisk TAK/NIE				Spełnienie warunków obszaru zdegradowanego TAK/NIE
		gospodarcze	środowiskowe	funkcjonalno-przestrzenne	techniczne	
1.Śródmieście	TAK	NIE	TAK	TAK	NIE	TAK
2.Warszawska	NIE	NIE	NIE	TAK	TAK	NIE
3.Andersa	NIE	NIE	NIE	TAK	TAK	NIE
4.Wójtostwo	NIE	NIE	TAK	TAK	NIE	NIE
5.Kościuszki	TAK	NIE	TAK	NIE	NIE	TAK
6.Kopernika	NIE	NIE	TAK	TAK	NIE	NIE
7.Przemysłowe	NIE	TAK	NIE	TAK	TAK	NIE
8.Obrońców Mławy	TAK	NIE	TAK	TAK	NIE	TAK
9.Wólka	NIE	TAK	NIE	TAK	TAK	
10.Kozielsk	TAK	NIE	TAK	TAK	TAK	TAK
11.Piekietko	NIE	TAK		TAK	TAK	
12.Krajewo	TAK	TAK	NIE	TAK	TAK	TAK
13.Osiedle Książąt Mazowieckich	NIE	TAK	NIE	TAK	TAK	NIE
14.Zawrze	TAK	TAK	TAK	TAK	TAK	TAK
15.Osiedle Młodych	NIE	TAK	NIE	TAK	NIE	NIE

Źródło: opracowanie własne

Rozkład przestrzenny zjawisk kryzysowych wynikających z koncentracji negatywnych zjawisk społecznych oraz występowanie innych negatywnych zjawisk przedstawiają rysunki poniżej.

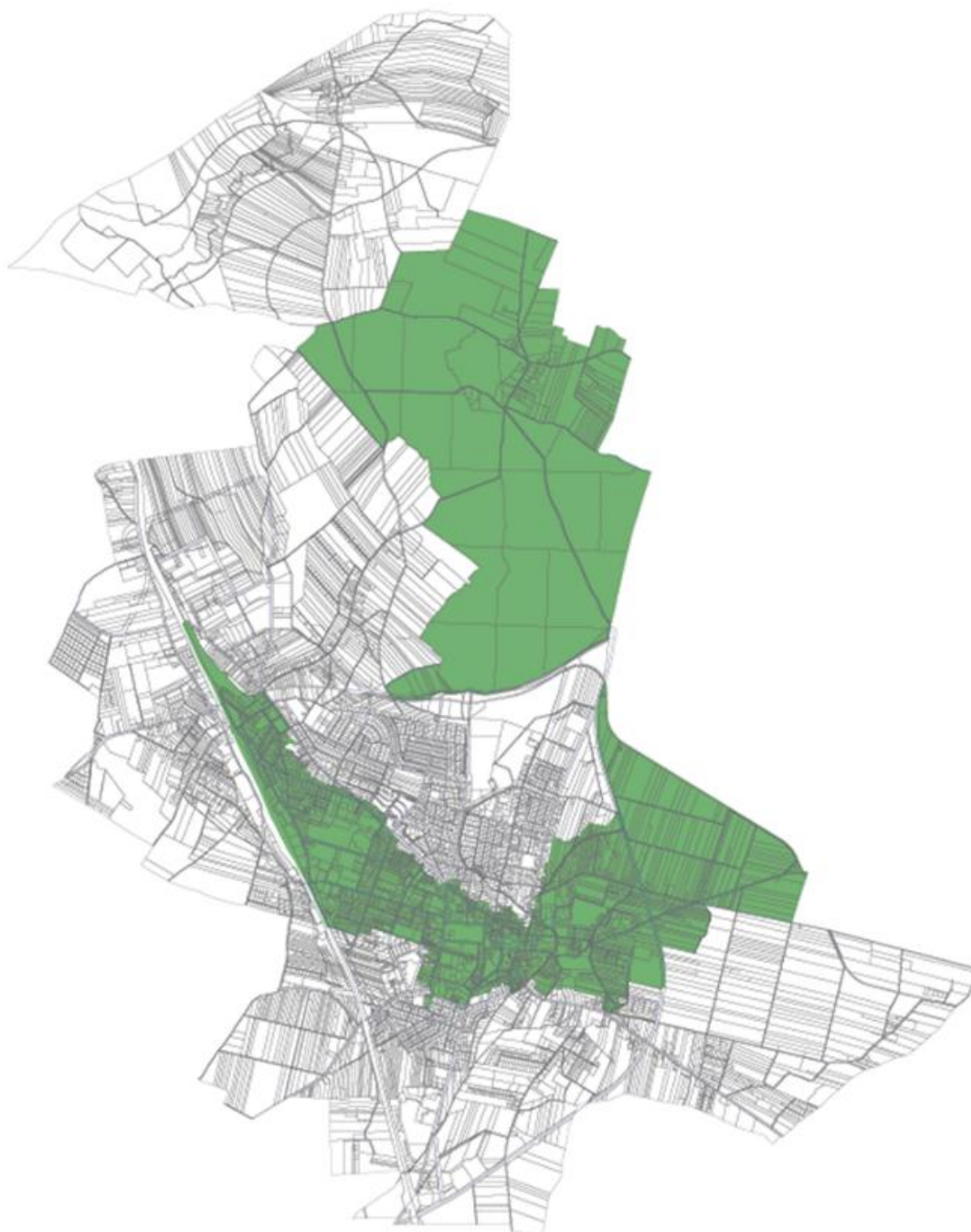
Grafika 27 Rozkład przestrzenny zjawisk kryzysowych wynikających z koncentracji negatywnych zjawisk społecznych oraz występowanie innych negatywnych zjawisk





Źródło: opracowanie własne

Grafika 28 Proponowany obszar zdegradowany Miasta Mława



Źródło: opracowanie własne

Przy wyznaczaniu propozycji obszaru zdegradowanego Miasta Mława uwzględnione zostały wszystkie te jednostki analityczne, które spełniają opisane w punktach powyżej dwa warunki. Graficznie rekomendowany obszar zdegradowany przedstawia grafika powyżej.

Na proponowany obszar zdegradowany w Mławie składają się następujące jednostki analityczne: Śródmieście, Kościuszki, Obrońców Mławy, Kozielsk, Zawkrze - w części południowej miasta oraz Krajewo w części północnej. Proponowany obszar zdegradowany obejmuje 30% powierzchni miasta i jest zamieszkiwany przez 38% ludności gminy.

3.7 Proponowany obszar rewitalizacji

Obszar, na którym zamierza się prowadzić rewitalizację z uwagi na znaczenie dla rozwoju lokalnego, charakteryzujący się szczególną koncentracją negatywnych zjawisk, wyznacza się jako obszar rewitalizacji. Zgodnie z wymaganiami ustawy o rewitalizacji obszar ten nie może obejmować więcej niż 30% mieszkańców gminy oraz więcej niż 20% powierzchni gminy. Takie uwarunkowania nie pozwalają włączyć całego obszaru zdegradowanego w obszar rewitalizacji.

Rekomendując do wyznaczenia obszar rewitalizacji, dla którego będą programowane działania rewitalizacyjne, wzięto pod uwagę kierunki rozwoju miasta określone w Strategii Rozwoju Miasta Mława do roku 2025, cele Strategii Rozwiązywania Problemów Społecznych, umiejscowienie problemów społecznych w poszczególnych jednostkach analitycznych oraz strategiczne znaczenie terenów dla rozwoju lokalnego. Na tej podstawie sformułowano propozycję obszaru rewitalizacji obejmującego 8,81 % powierzchni gminy i 27,3% liczby mieszkańców, na który składają się następujące tereny:

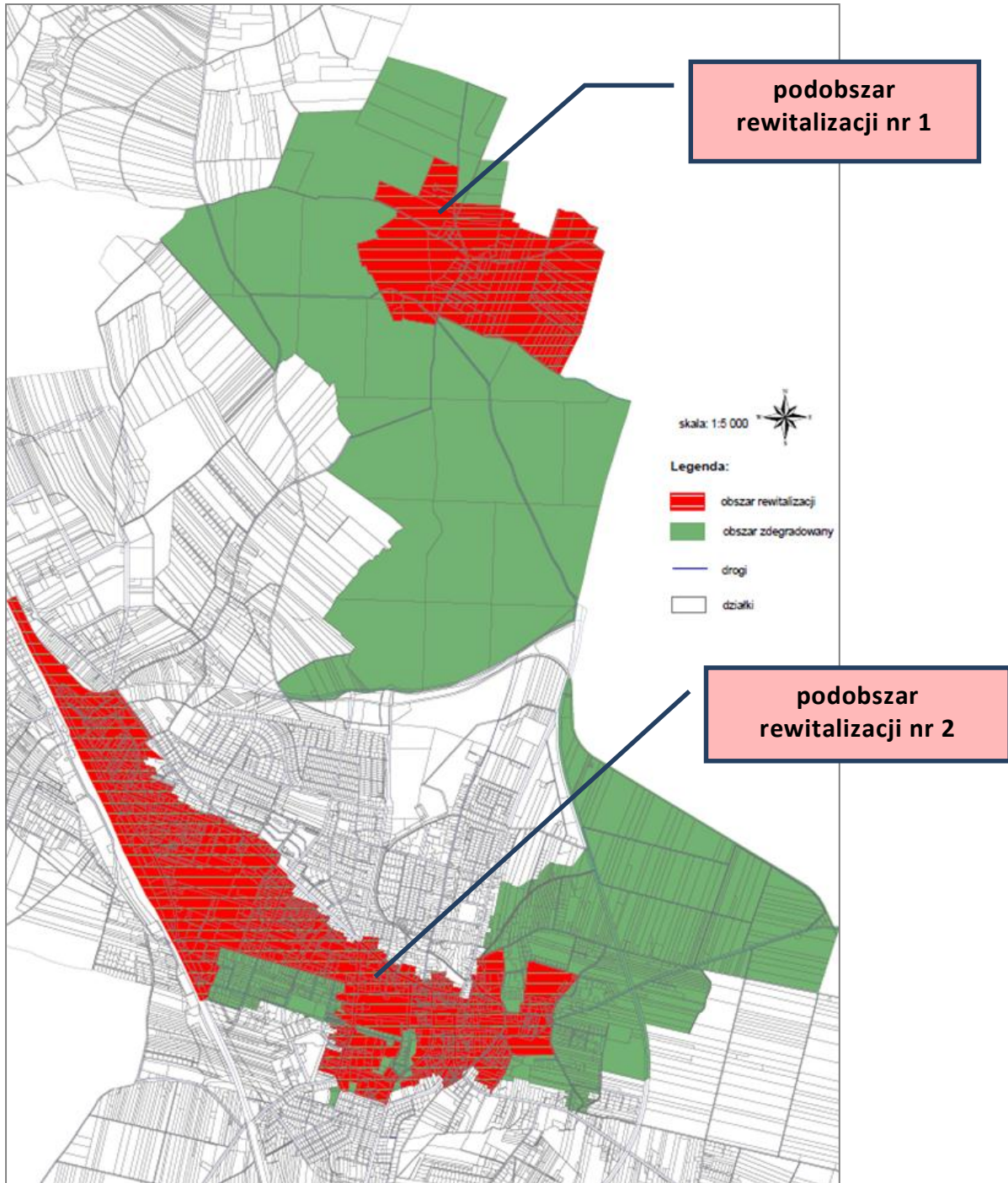
1. Część osiedla nr 1 Śródmieście, ulice: 3 Maja, Bagno 2, Bolesława Chrobrego, Gabriela Narutowicza numery 1, 1A, Grzebskiego numery parzyste do 12, 12A, numery nieparzyste 1, 1A, 1B, Jaroszyka, część ulicy Krzywej, Misjonarska, Padlewskiego numery 4/6, 1, 1/1/, 1/2, Pl. 3 Maja, Płocka numery parzyste do 56, numery nieparzyste do 25, Rondo Wolności, Sądowa, Spichrzowa numery parzyste, numery nieparzyste do 5, Sportowa 1, Stanisława Wyspiańskiego, Stary Rynek, Stefana Żeromskiego, Szewska, Warszawska numery parzyste do 34, numery nieparzyste do 29, Wigury, Władysława Stanisława Reymonta, Zduńska, Żwirki;
2. Część osiedla nr 5 Kościuszki, ulice: Braci Gierymskich, Cicha, Cypriana Kamila Norwida, Hanki Sawickiej, Henryka Pogorzelskiego, Janka Krasickiego, Joachima Lelewela, Juliusza Słowackiego, Klonowa, Ludwika Waryńskiego, Stefana Roweckiego „Grota”, Szarych Szeregów, Tadeusza Kościuszki numery parzyste, Tadeusza Korzybskiego, Zuzanny Morawskiej, Związku Walki Młodych, Zygmunta Krasińskiego;
3. Całe osiedle nr 8 Obrońców Mławy;
4. Część osiedla nr 10 Kozielsk, ulice: 18 Stycznia, Browarna numery parzyste, Daleka numery nieparzyste do 5b, Dzierzowska 2, 2a, 8, Gabriela Narutowicza numery parzyste, numery nieparzyste od 3 do 17, 19/1, od 21, Nowowiejska numery 1, 1A, 2, Handlowa, Jana Kochanowskiego, Pl. 1 Maja, Poświętna, Targowa, Wąska;
5. Część osiedla nr 12 Krajewo: tereny zamieszkałe (wszystkie ulice) wraz z terenem przy zbiorniku wodnym;
6. Część osiedla nr 14 Zawkrze, ulice: Bednarska numery parzyste 6, 8, Henryka Sienkiewicza numery parzyste do 42, numery nieparzyste do 29, Spółdzielcza, Powstańców Styczniowych 3, 3a, 3b, 5.

Granice obszaru zdegradowanego oraz obszaru rewitalizacji zostały wyznaczone w sposób analogiczny jak granice osiedli, które w GPRMM przyjęto za jednostki analityczne. Granice osiedli zatwierdzone zostały uchwałą Nr XLVII/494/2010 Rady Miejskiej w Mławie z dnia 18 czerwca 2010r. w sposób następujący: po osi jezdni - jeśli brzeg osiedla stanowiła ulica lub po granicy działki ewidencyjnej - jeśli brzeg stanowiły dwie sąsiadujące nieruchomości niestanowiące drogi. Przyjęto takie rozwiązanie

ponieważ niektóre działki ewidencyjne stanowiące drogi lub teren pod torami są bardzo długie, zostały one podzielone i znajdują się na obszarach kilku osiedli – jednostek analitycznych.

Graficznie proponowany obszar rewitalizacji przedstawia mapa poniżej. Z uwagi na fakt, że obszar ten nie ma w całości wspólnych granic i usytuowany jest w dwóch różnych częściach miasta, zaproponowano wyodrębnienie 2 podobszarów rewitalizacji: podobszar rewitalizacji nr 1 w części północnej miasta oraz podobszar rewitalizacji nr 2 w części południowej miasta.

Grafika 29 Proponowany obszar rewitalizacji



Źródło: opracowanie własne

Merytorycznie wyznaczenie obszaru rewitalizacji w przedstawionym kształcie uzasadniają zapisy dokumentów strategicznych i analiza sytuacji w osiedlach – jednostkach analitycznych tworzących obszar zdegradowany. Przeanalizowano dane pozyskane z różnych źródeł dotyczące nie tylko całych jednostek analitycznych – osiedli, ale również dane dotyczące poszczególnych części osiedli – ulic wchodzących w skład sześciu jednostek analitycznych, w których występuje największa kumulacja negatywnych zjawisk.

Podczas wyboru miejsc, które mają znaleźć się w obszarze rewitalizacji, pod uwagę brano między innymi rodzaj zabudowy: wyeliminowano części osiedli z zabudową wielorodzinną nowszego typu oraz części osiedli z zabudową jednorodziną jako miejsca z zabudową nie wymagającą modernizacji. Warunek ten łączy się z kierunkiem zmian określonym w „Studium uwarunkowań i kierunków zagospodarowania przestrzennego Miasta Mława – kierunki rozwoju zagospodarowania przestrzennego miasta”. „Ważnym elementem działań porządkujących będzie rehabilitacja istniejących zespołów zabudowy mieszkaniowej przez podjęcie działań związanych z modernizacją i sanacją zabudowy mieszkaniowej szczególnie w rejonie śródmieścia” (str. 8).

Pod uwagę wzięto również sytuację życiową mieszkańców w jednostkach analitycznych analizując liczbę osób w rodzinach korzystających ze świadczeń pomocy społecznej okresie objętym diagnozą. W jednostce analitycznej nr 1 Śródmieście na 339 osób korzystających z pomocy społecznej, na ulicach nieobjętych obszarem rewitalizacji (Bagno bez adresu 2, Długa, Sportowa bez adresu 1) jest tylko 17 takich osób. Liczba osób korzystających z pomocy społecznej na ulicach nieobjętych obszarem rewitalizacji w osiedlu Śródmieście w odniesieniu do 100 mieszkańców tych ulic wynosi 3,05 (wskaźnik ubóstwa). Wartość tego wskaźnika ubóstwa jest znacznie niższa: od wartości średniej w całym mieście (patrz wartość mediany w tabeli 3.4.6.), która wynosi 6,85 oraz od wartości tego wskaźnika dla całego osiedla Śródmieście gdzie wynosi 9,56.

W jednostce analitycznej nr 5 Kościuszki, na 286 osób korzystających z pomocy społecznej, tylko 25 osób jest z ulic nieobjętych obszarem rewitalizacji (Józefa Leszczyńskiego, Mariackiej, Mazurskiej, Ordon, Sportowej, Stanisława Anyszki, Tadeusza Kościuszki adresy nieparzyste, Wacława Szejnkowskiego, Zachodniej, Zdzisława Sadowskiego). Liczba osób korzystających z pomocy społecznej na ulicach nieobjętych obszarem rewitalizacji w osiedlu Kościuszki w odniesieniu do 100 mieszkańców tych ulic wynosi tylko 4,48, czyli jest to znacznie mniej niż średnio w mieście i mniej niż w całym osiedlu, gdzie na 100 mieszkańców osiedla Kościuszki z takiej pomocy korzysta osób 14.

W jednostce analitycznej nr 10 Kozielsk na ulicach nieobjętych obszarem rewitalizacji (Browarna numery nieparzyste, Daleka bez numerów nieparzystych do 5B, Dzierzowska bez numerów 2, 2A, 8, Gabriela Narutowicza bez adresów od 19/2 do 19/10, Maksymiliana Marii Kolbe, Mikołaja Reja, Nowowiejska bez adresów 1, 1A, 2, Okólna, Polna, Rzęgnowska, W. E. Chądzyńskich, Wacława Grabowskiego „Puszczyka”, Zacisze, Wasiłowskiego) liczba osób korzystających z pomocy społecznej w odniesieniu do 100 mieszkańców wynosi tylko 2,10. Ten sam wskaźnik dla całego osiedla wynosi 9,25. To oznacza, że na częściach osiedla niewłączonych w obszar rewitalizacji, wskaźnik ubóstwa jest znacznie niższy od wartości średniej w całym mieście i od wartości tego wskaźnika dla całego osiedla.

W jednostce analitycznej nr 14 Zawkrze ze świadczeń pomocy społecznej w analizowanych w diagnozie okresie korzystało 227 osób, wśród tych osób żadna nie pochodziła z ulic nieobjętych obszarem rewitalizacji (Bednarska bez adresów 6, 8, Radosna, Powstańców Styczniowych bez adresów 3, 3a, 3b, 5).

Do obszaru rewitalizacji włączono część osiedla Krajewo, obszar zabudowany oraz tereny przy zbiorniku wodnym. Jednostka analityczna Krajewo wg przeprowadzonej diagnozy negatywnych zjawisk społecznych charakteryzuje się dużą ilością wskaźników niekorzystnie odbiegających od wartości średniej obliczanej dla całego miasta, jest to 13 na 18 wskaźników. Ponadto występują tam trzy z czterech innych badanych negatywnych zjawisk tj. gospodarcze, funkcjonalno-przestrzenne oraz techniczne. Osiedle to jest najmniej zaludnionym oraz najszybciej wyludniającym się spośród wszystkich osiedli w Mławie. Ustalono, że to właśnie problem niekorzystnej struktury demograficznej jest główną przyczyną występowania tak dużej ilości niekorzystnych zjawisk społecznych. Niepodjęcie działań rewitalizacyjnych tej części miasta mogłoby spowodować rzeczywiste wyludnienie części miasta, która w dokumentach planistycznych przeznaczona jest na realizację działań związanych ze zwiększaniem zasobów mieszkaniowych. W „Studium uwarunkowań i kierunków zagospodarowania przestrzennego Miasta Mława” zakładane jest stworzenie przyjaznej i atrakcyjnej przestrzeni dla obecnych i przyszłych mieszkańców miasta poprzez rewitalizację i modernizację istniejących oraz realizację nowych zespołów mieszkaniowych; wykorzystanie walorów przyrodniczych w mieście; rozwój zasobów mieszkaniowych poprzez rozwój nowych terenów mieszkaniowych w zabudowie jedno- i wielorodzinnej o wysokim standardzie. Tereny z osiedla Krajewo są wskazane jako obszar przeznaczony pod zabudowę w Polityce Przestrzennej Miasta opisanej w punkcie 17. Studium uwarunkowań i kierunków zagospodarowania przestrzennego Miasta Mława”. Zagospodarowanie przestrzeni z osiedla Krajewo wpisuje się w cel strategiczny „ww. studium – kierunki rozwoju zagospodarowania przestrzennego miasta” mianowicie „wykorzystanie walorów przyrodniczych w mieście” (str. 6).

Osiedle Krajewo stanowi tę część miasta, która ma największy potencjał w zakresie tworzenia przestrzeni publicznej przeznaczonej do spędzania wolnego czasu przez rodziny- co zostało określone jako działanie w „Strategii Rozwiązywania Problemów Społecznych dla Miasta Mława na lata 2014-2020” – zwiększenie miejsc aktywnego wypoczynku (działanie 3) oraz zakładane cele: „E.1. Zapewnienie warunków do rozwoju turystyki, sportu i rekreacji”, „E.2. Zwiększenie miejsc aktywnego wypoczynku” (str. 54).

Potencjał Krajewa i konieczność realizacji tam działań rewitalizacyjnych była wielokrotnie postulowana przez mieszkańców miasta na spotkaniach oraz w badaniach ankietowych organizowanych w toku prac nad diagnozą miasta i programem rewitalizacji. Podczas spotkań z mieszkańcami bardzo często z dialogów między interesariuszami a członkami zespołu ds. opracowania programu wynikało, że oczekują oni stworzenia miejsca do odpoczynku i rekreacji z wskazaniem na zagospodarowanie w taki sposób części terenu przy jeziorku na osiedlu Krajewo. Jest to miejsce otoczone dużym kompleksem leśnym, a co za tym idzie jako jedyne w mieście nie zmagające się z problemem przekroczenia poziomu dopuszczalnego pyłu zawieszonego PM10 oraz benzo(a)pirenu. Po zagospodarowaniu części podobszaru rewitalizacji nr 1 jako tereny do rekreacji i wypoczynku będzie mogło być ono wykorzystywane przez wszystkich mieszkańców Mławy. Osiedle stanie się również bardziej atrakcyjne do osiedlania się rodzin z dziećmi, co przyczyni się do zahamowania problemów demograficznych.

4. Pogłębiona diagnoza sytuacji w obszarze rewitalizacji

Jak wspomniano w cz. 2.1 GPRMM obejmuje część Mławy - obszar rewitalizacji, ustalony na podstawie analizy i diagnozy niekorzystnych zjawisk społecznych, środowiskowych, gospodarczych, funkcjonalno-przestrzennych i technicznych, występujących w mieście, zebranych w rozdziale 3. Diagnoza Miasta Mława i wyznaczenie obszaru rewitalizacji (Diagnoza stanowi załącznik do wniosku Burmistrza Miasta Mława o ustalenie obszaru zdegradowanego i obszaru rewitalizacji, skierowanego do Rady Miasta Mława).

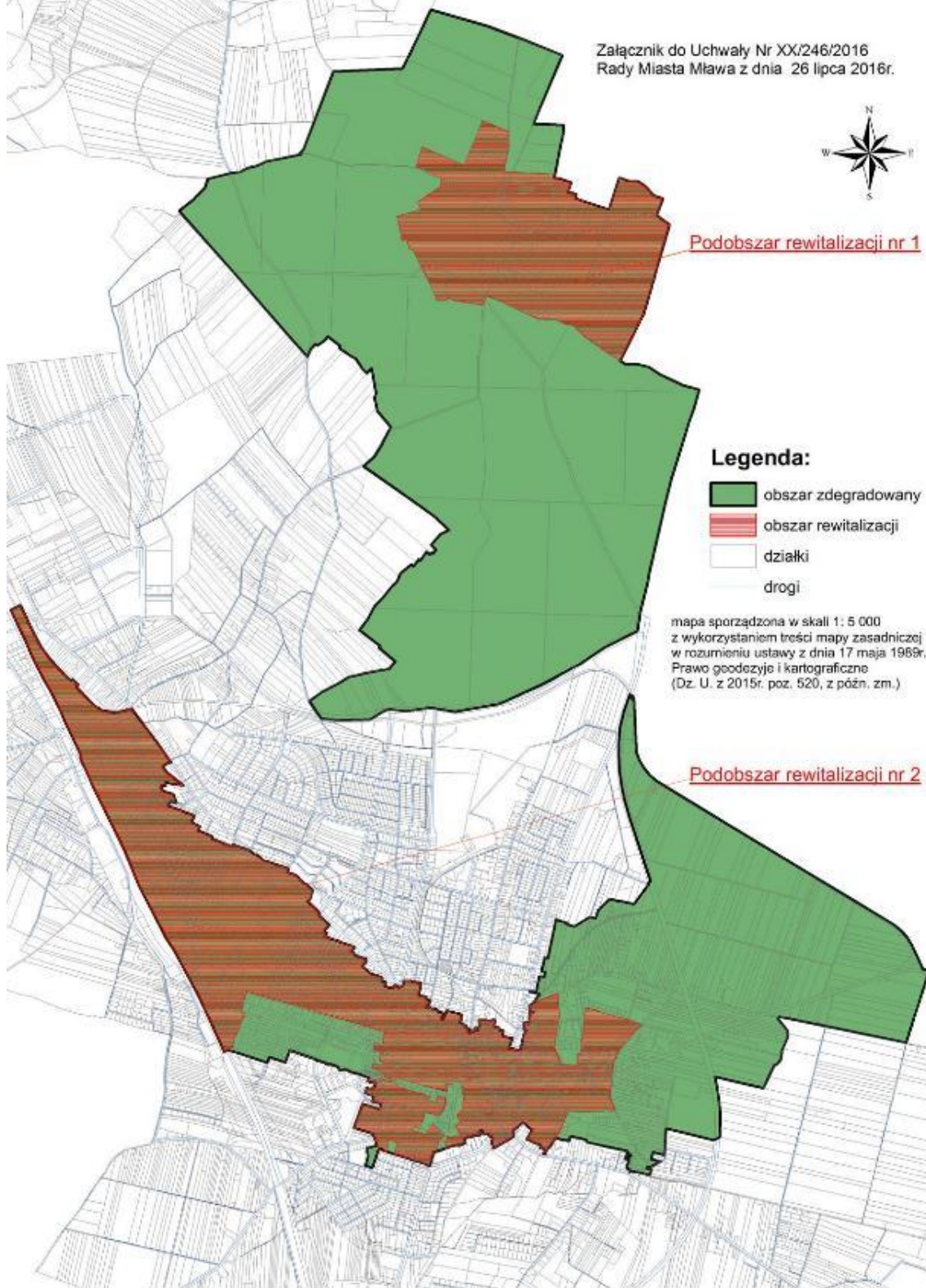
Diagnoza Miasta Mława pozwoliła na określenie negatywnych zjawisk społecznych oraz innych negatywnych zjawisk gospodarczych, środowiskowych, przestrzenno-funkcjonalnych oraz technicznych. Na podstawie wyników przeprowadzonej diagnozy wyznaczono obszar zdegradowany oraz obszar rewitalizacji. Zatwierdzono je uchwałą Nr XX/246/2016 Rady Miasta Mława z dnia 26 lipca 2016 r. w sprawie wyznaczenia obszaru zdegradowanego i obszaru rewitalizacji Miasta Mława, która jest przepisem prawa miejscowego, opublikowana została w dzienniku Urzędowym Województwa Mazowieckiego z dnia 1 sierpnia 2016 r. poz. 7193:

[http://edziennik.mazowieckie.pl/WDU_W/2016/7193/akt.pdf].

Ustalone w niej granice obszaru rewitalizacji pokazano na rysunku poniżej. Pogłębiona analiza tego obszaru ma na celu uchwycenie i określenie specyfiki lub różnicowań w typie oraz nasileniu wcześniej zdiagnozowanych niekorzystnych zjawisk, tak aby jak najlepiej zdefiniować potrzeby rewitalizacyjne i dobrać odpowiednie do nich działania – projekty rewitalizacyjne (przedsięwzięcia rewitalizacyjne).

Aktualizacja pogłębionej diagnozy pozwoli odpowiedzieć na pytanie, czy zdiagnozowane poprzednio problemy, nadal występują na podobszarach rewitalizacji. W diagnozie wykorzystano możliwie jak najnowsze dane - z 2022 r. Ponadto diagnozę uzupełniono o informacje pozyskane podczas wywiadów, przeprowadzonych z interesariuszami rewitalizacji, związanymi ze wskazanymi podobszarami rewitalizacji.

Grafika 30 Obszar rewitalizacji wg załącznika do uchwały nr XX/246/2016 Rady Miasta Mława z dnia 26 lipca 2016 r. w sprawie wyznaczenia obszaru zdegradowanego i obszaru rewitalizacji Miasta Mława



Źródło: Uchwała nr XX/246/2016 Rady Miasta Mława z dnia 26 lipca 2016 r. w sprawie wyznaczenia obszaru zdegradowanego i obszaru rewitalizacji Miasta Mława

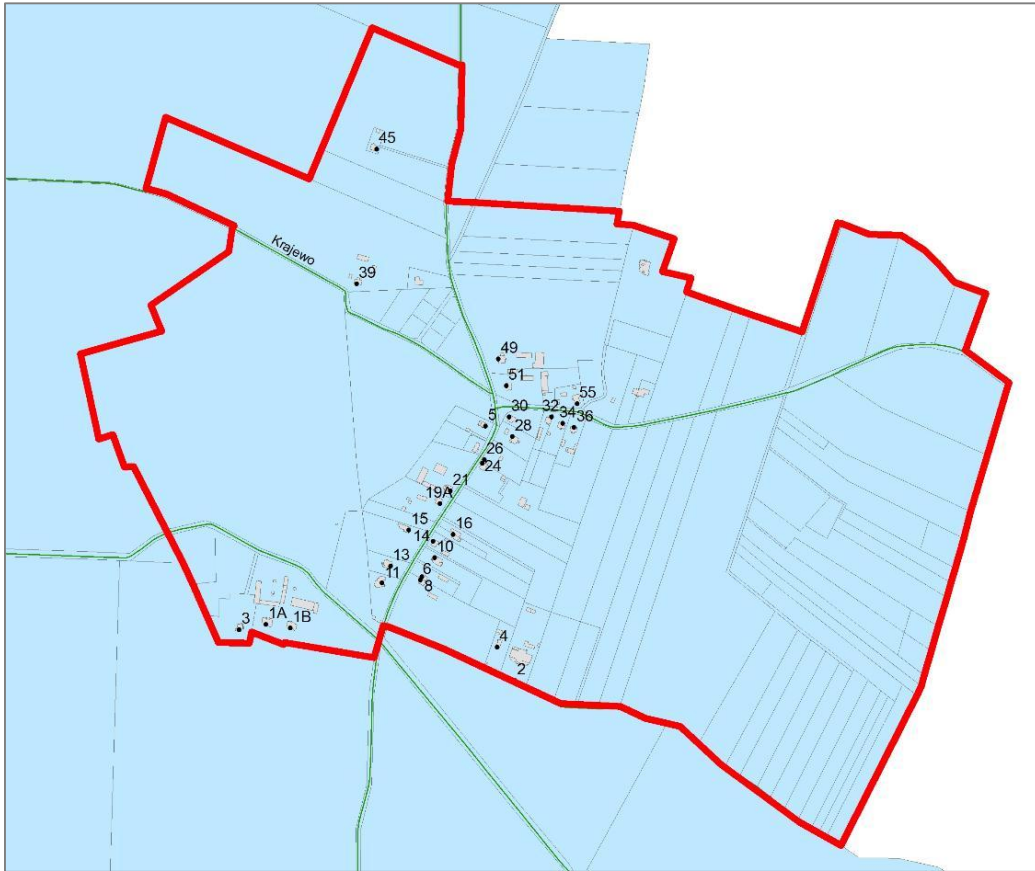
4.1 Analiza przestrzenna negatywnych zjawisk występujących w dwóch podobszarach obszaru rewitalizacji

Celem analizy negatywnych zjawisk było wychwycenie różnic występujących wewnątrz obszaru rewitalizacji.

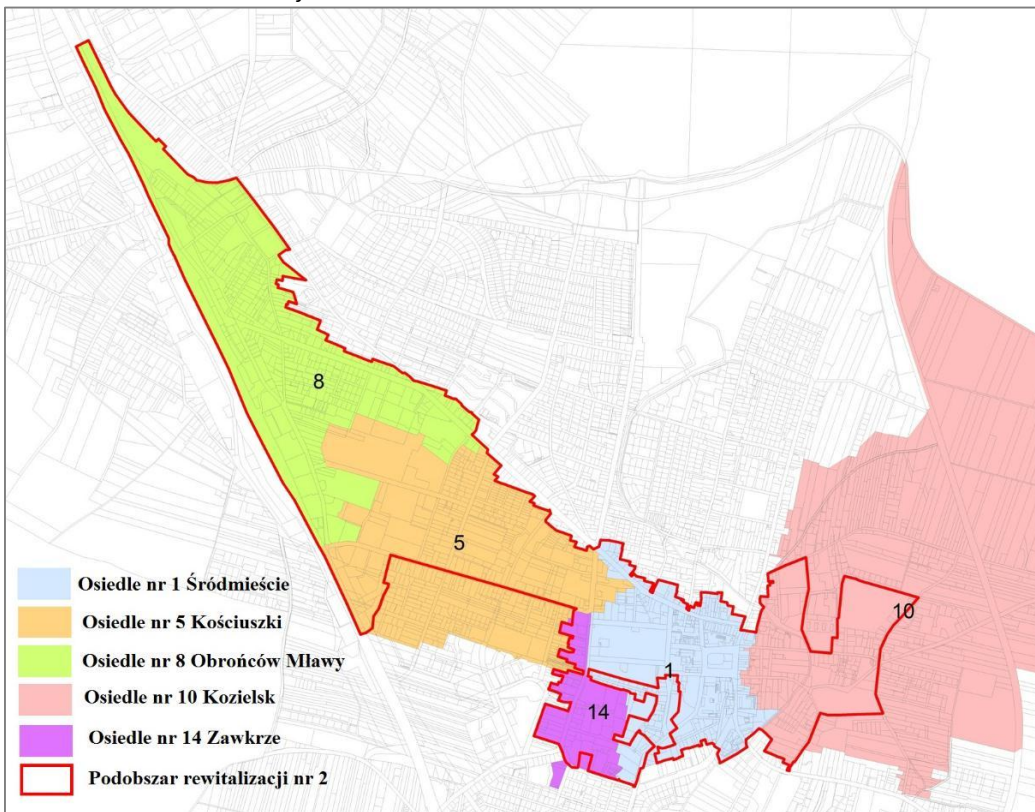
Z uwagi na fakt, że obszar rewitalizacji usytuowany jest w dwóch różnych częściach miasta, wyodrębniono dwa podobszary:

1. podobszar nr 1 – obejmuje część osiedla Krajewo, tereny zamieszkane (wszystkie ulice) oraz teren przy zbiorniku wodnym,
2. podobszar nr 2 – obejmuje:
 - **część osiedla nr 1 Śródmieście** (ulice: 3 Maja, Bagno 2, Bolesława Chrobrego, Gabriela Narutowicza numery 1, 1A, Grzebskiego numery parzyste do 12, 12A, numery nieparzyste 1, 1A, 1B, Jaroszyka, część ulicy Krzywej, Misjonarska, Padlewskiego numery 4/6, 1, 1/1/, 1/2, pl. 3 Maja, Płocka numery parzyste do 56, numery nieparzyste do 25, Rondo Wolności, Sądowa, Spichrzowa numery parzyste, numery nieparzyste do 5, Sportowa 1, Stanisława Wyspiańskiego, Stary Rynek, Stefana Żeromskiego, Szewska, Warszawska numery parzyste do 34, numery nieparzyste do 29, Wigury, Władysława Stanisława Reymonta, Zduńska, Żwirki),
 - **część osiedla nr 5 Kościuszki** (ulice: Braci Gierymskich, Cicha, Cypriana Kamila Norwida, Hanki Sawickiej, Henryka Pogorzelskiego, Janka Krasickiego, Joachima Lelewela, Juliusza Słowackiego, Klonowa, Ludwika Waryńskiego, Stefana Roweckiego „Grotą”, Szarych Szeregów, Tadeusza Kościuszki numery parzyste, Tadeusza Korzybskiego, Zuzanny Morawskiej, Związku Walki Młodych, Zygmunta Krasińskiego),
 - **całe osiedle nr 8 Obrońców Mławy,**
 - **część osiedla nr 10 Kozielsk** (ulice: 18 Stycznia, Browarna numery parzyste, Daleka numery nieparzyste do 5b, Dzierzowska 2, 2a, 8, Gabriela Narutowicza numery parzyste, numery nieparzyste od 3 do 17, 19/1, od 21, Nowowiejska numery 1, 1A, 2, Handlowa, Jana Kochanowskiego, pl. 1 Maja, Poświętna, Targowa, Wąska),
 - **część osiedla nr 14 Zawkrze** (ulice: Bednarska numery parzyste 6, 8, Henryka Sienkiewicza numery parzyste do 42, numery nieparzyste do 29, Spółdzielcza, Powstańców Styczniowych 3, 3a, 3b, 5).

Grafika 31 Podobszar rewitalizacji nr 1, część osiedla Krajewo (zaznaczony czerwoną linią)

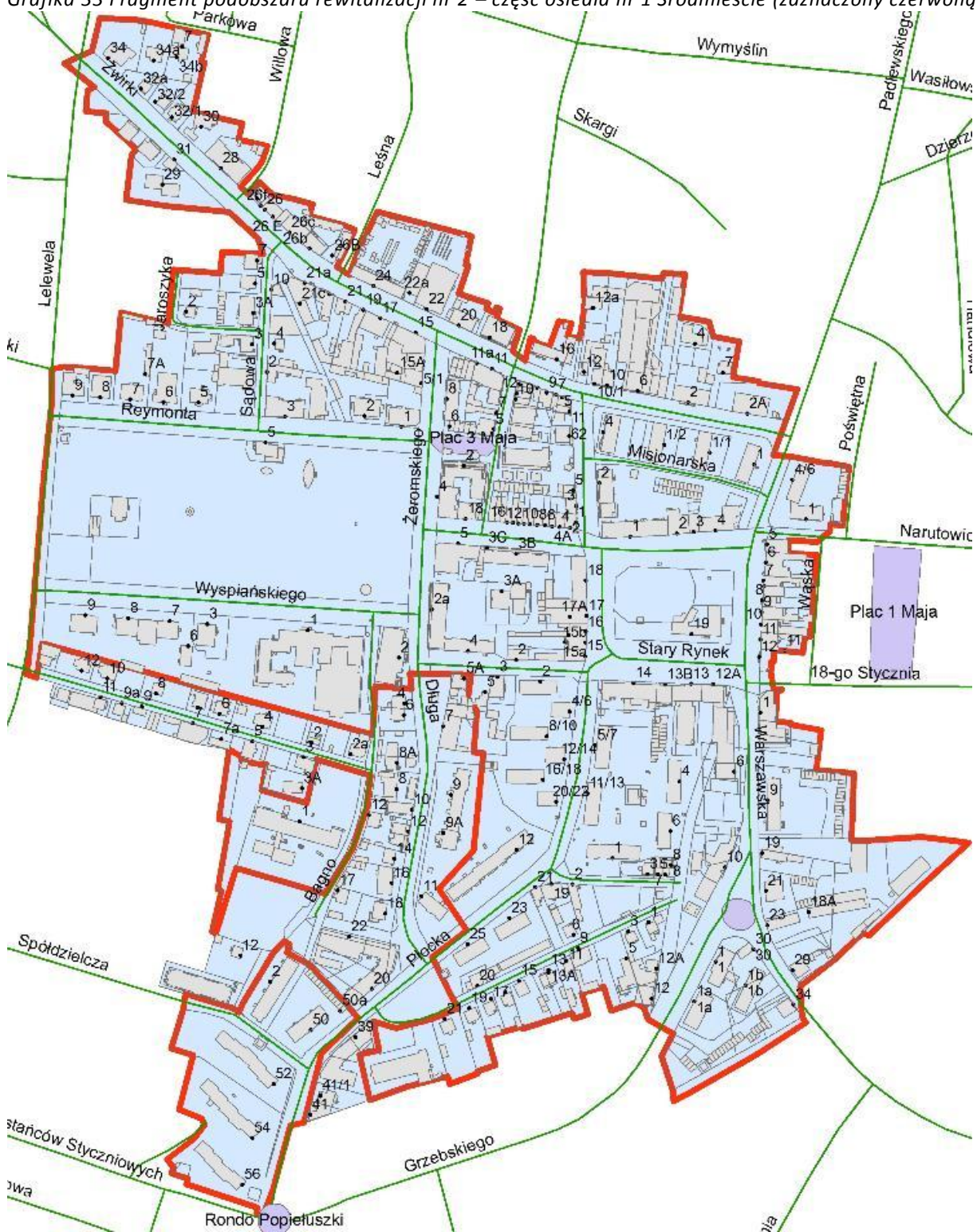


Grafika 32 Podobszar rewitalizacji nr 2



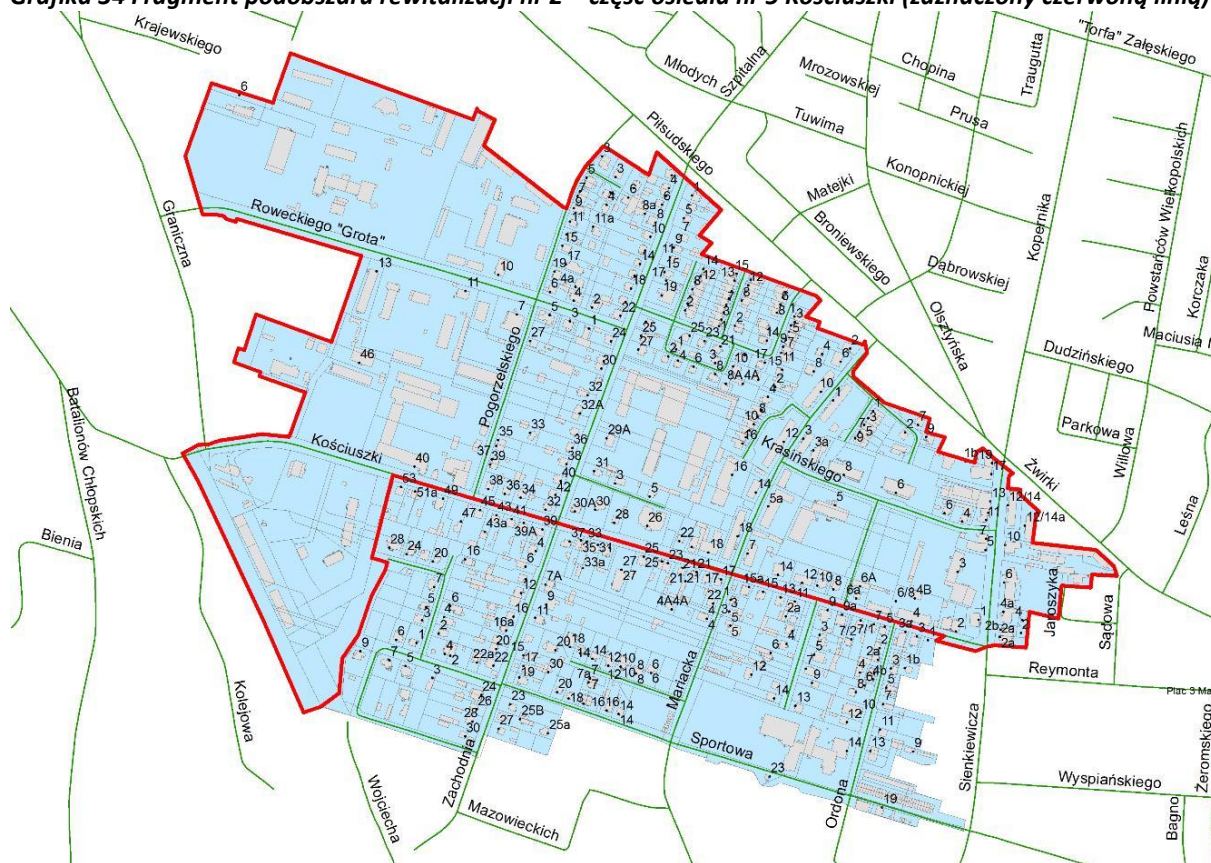
Źródło: opracowanie własne

Grafika 33 Fragment podobszaru rewitalizacji nr 2 – część osiedla nr 1 Śródmieście (zaznaczony czerwoną linią)



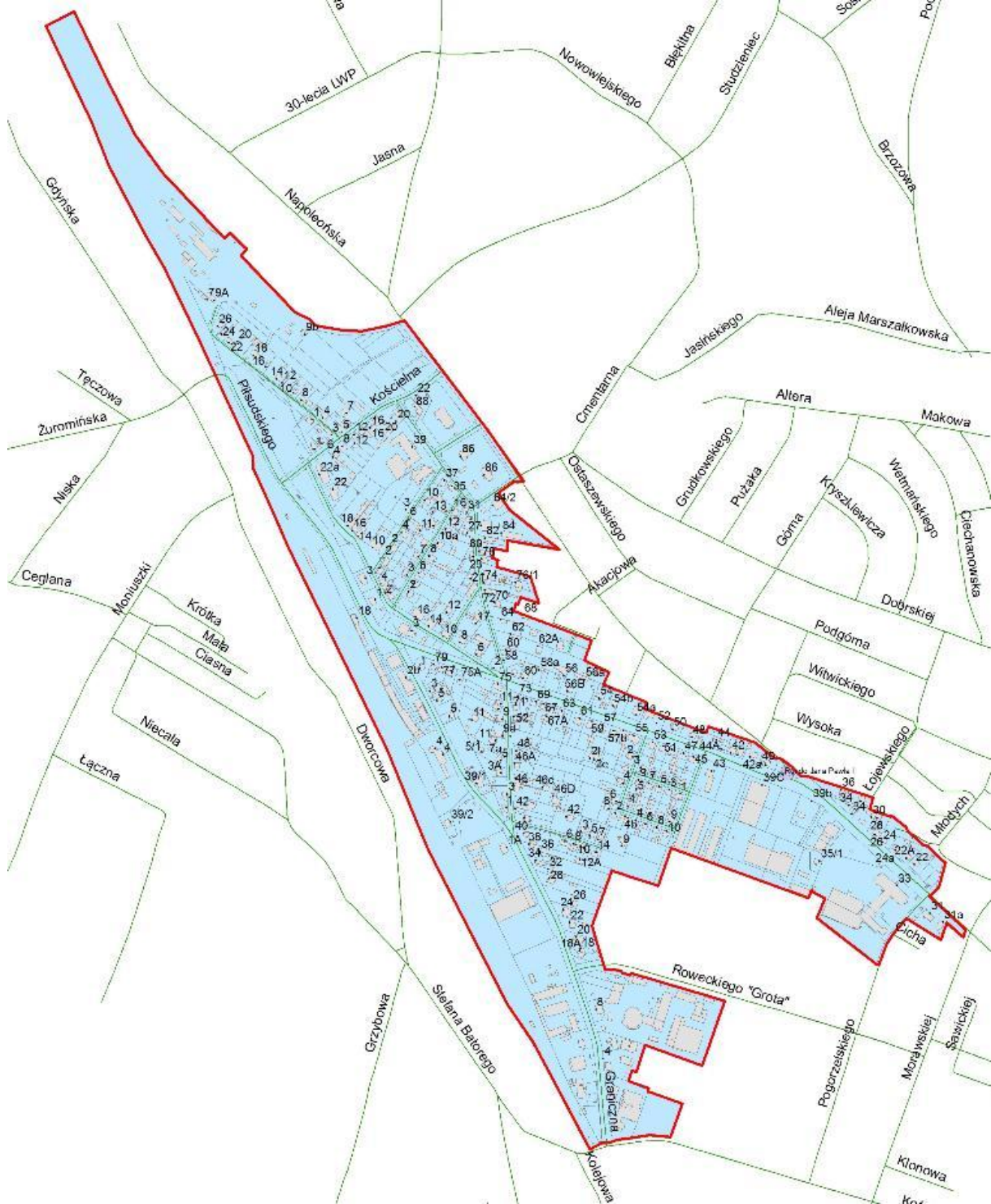
Źródło: opracowanie własne

Grafika 34 Fragment podobszaru rewitalizacji nr 2 – część osiedla nr 5 Kościuszki (zaznaczony czerwoną linią)



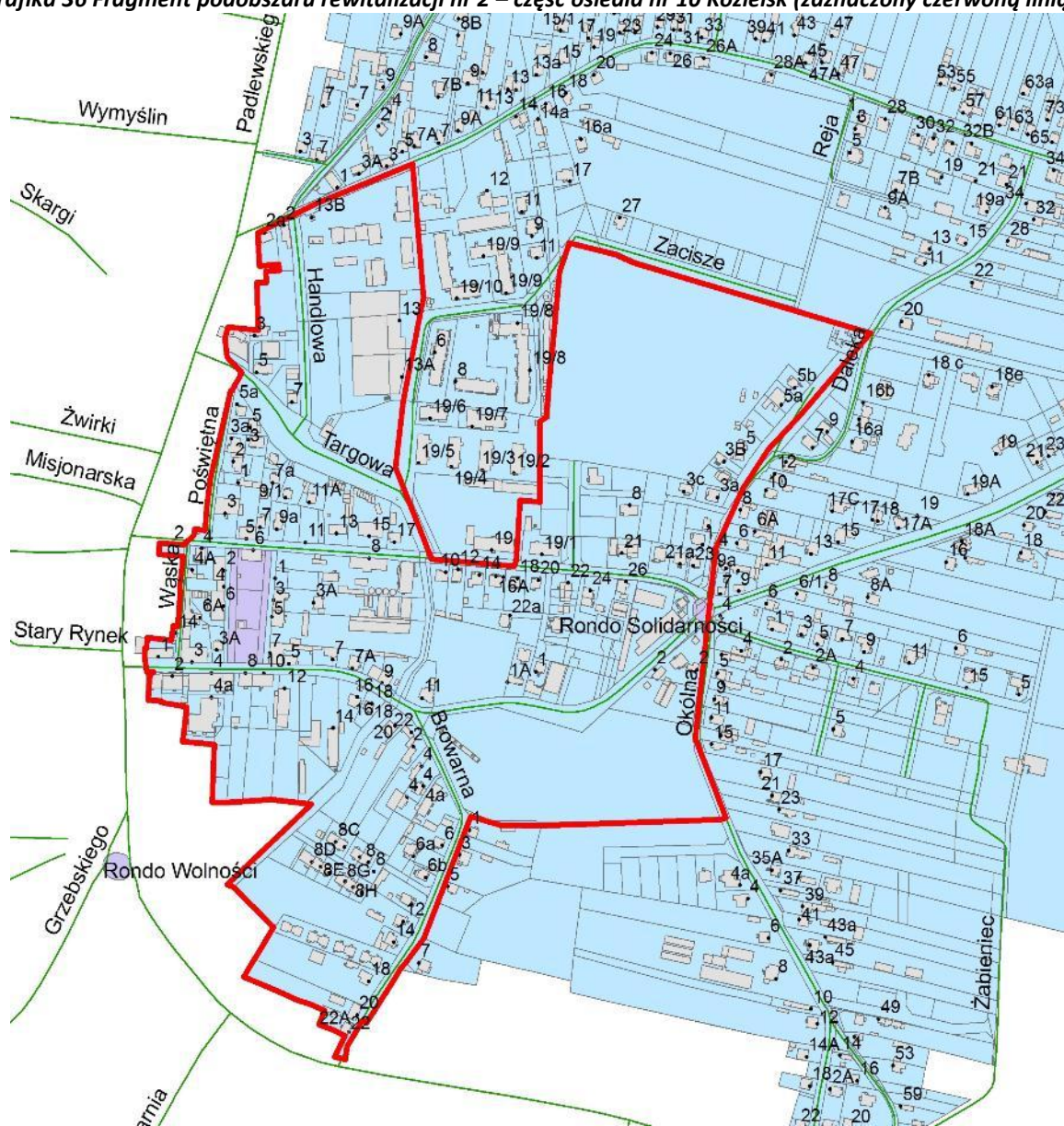
Źródło: opracowanie własne

Grafika 35 Fragment podobszaru rewitalizacji nr 2 – osiedle nr 8 Obrońców Mławy (zaznaczony czerwoną linią)



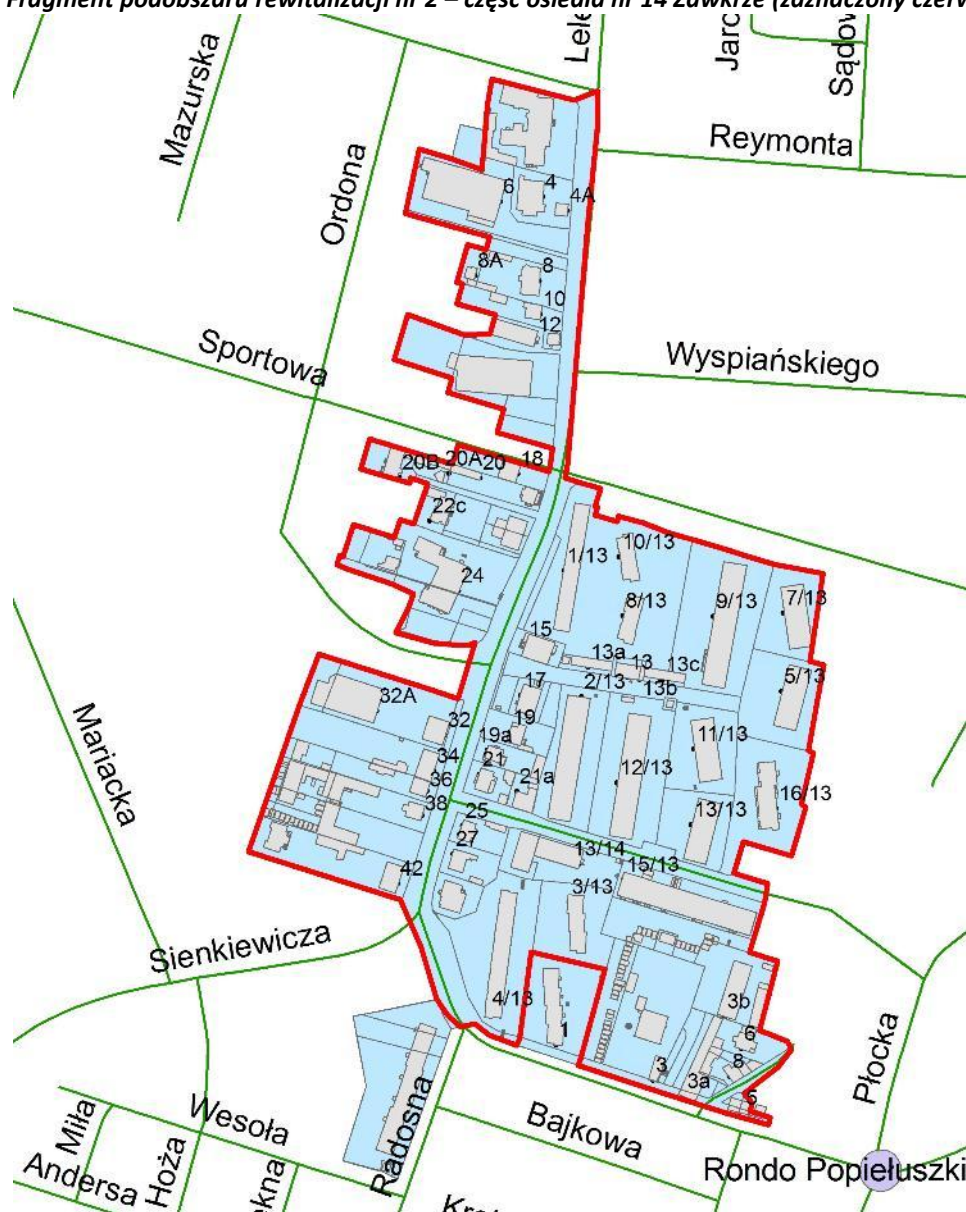
Źródło: opracowanie własne

Grafika 36 Fragment podobszaru rewitalizacji nr 2 – część osiedla nr 10 Kozielsk (zaznaczony czerwoną linią)



Źródło: opracowanie własne

Grafika 37 Fragment podobszaru rewitalizacji nr 2 – część osiedla nr 14 Zawkrze (zaznaczony czerwoną linią)



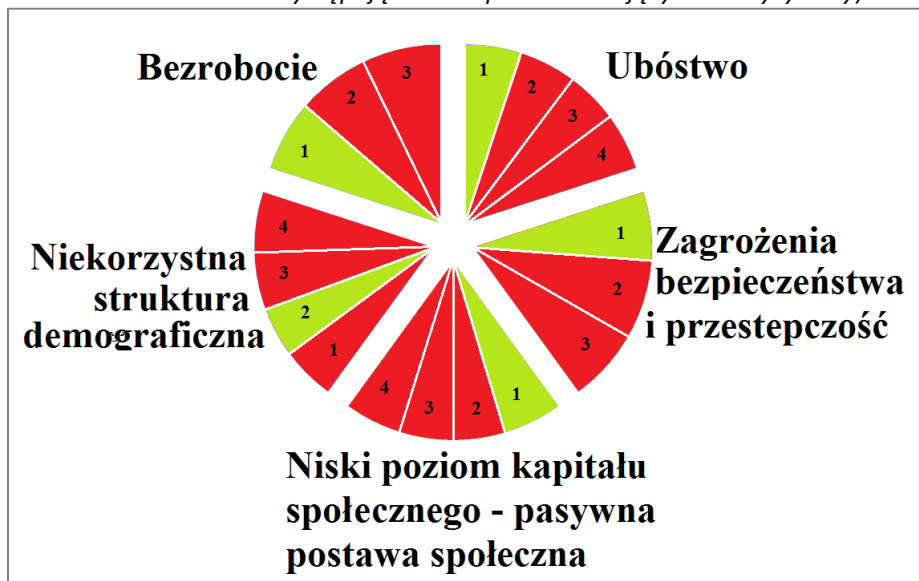
Źródło: opracowanie własne

PODOBSZAR REWITALIZACJI NR 1

Podobszar rewitalizacji nr 1 zajmuje 1,03 km², w 2015 r. zamieszkiwało go 64 mieszkańców, w 2022 r. mieszkało tam 70 osób. Analizując zdiagnozowane wcześniej negatywne zjawiska społeczne w tym podobszarze, stwierdzono, że na 18 badanych wskaźników, 13 niekorzystnie odbiega od mediany obliczonej dla wszystkich jednostek analitycznych, co stanowi 72% analizowanych wskaźników. Krajowo jest jedną z dwóch badanych jednostek analitycznych, w której każdy z badanych problemów społecznych występuje w stopniu wskazującym na kryzysowy. Ponadto trzy z czterech badanych innych negatywnych zjawisk również występują w stopniu wskazującym na stan kryzysowy. Jedynie stan środowiska (naturalnego) w badanym zakresie (poziom zanieczyszczenia powietrza) nie wykazuje cech negatywnych, zapewne ze względu na położenie podobszaru rewitalizacji nr 1 w sąsiedztwie kompleksów leśnych.

Przyglądając się bliżej negatywnym zjawiskom społecznym występującym w tym podobszarze, nie można jednoznacznie określić, który z badanych problemów występuje w największym stopniu. Każde z badanych zjawisk społecznych występuje w stopniu nasilenia większym niż 60%, tzn. liczba wskaźników odbiegających od wartości średniej dla miasta w poszczególnych zjawiskach kryzysowych wynosi 2/3 lub 3/4, co przedstawiono na rysunku poniżej.

Wykres 8 Pogłębiona analiza niekorzystnych zjawisk społecznych występujących w podobszarze nr 1 (na czerwono oznaczono wskaźniki występujące w stopniu wskazującym na kryzysowy)



Źródło: opracowanie własne na podstawie *Diagnozy Miasta Mława*

Ustalono, że główną przyczyną wyraźnego nasilenia niekorzystnych zjawisk społecznych w podobszarze nr 1 jest niekorzystna struktura demograficzna lokalnej społeczności w powiązaniu z bardzo małą liczbą osób tam mieszkających. Krajowo charakteryzuje się dużą, w porównaniu do mediany, wartością wskaźnika obciążenia demograficznego (liczba osób w wieku nieprodukcyjnym przypadająca na 100 osób w wieku produkcyjnym) oraz występowaniem zjawiska starzenia się społeczeństwa – duża liczba emerytów w stosunku do osób w wieku produkcyjnym, a co za tym idzie niekorzystnym, niskim wskaźnikiem przyrostu ludności. Osoby w wieku poprodukcyjnym w podobszarze rewitalizacji nr 1 stanowiły w 2015 r. 20,31% wszystkich mieszkańców tego podobszaru. W 2022 r. nastąpił wzrost udziału tej grupy mieszkańców o 1,12 pp., odsetek osób w wieku poprodukcyjnym wyniósł 21,43%. Zwiększenie liczby osób w wieku poprodukcyjnym wskazuje na konieczność prowadzenia działań z zakresu polityki senioralnej, ale wiązać się może również ze zwiększeniem zapotrzebowania na pomoc społeczną oraz usługi z zakresu ochrony zdrowia.

Niekorzystna struktura demograficzna występująca na tym obszarze wpływa również na inne niekorzystne czynniki badane podczas diagnozy. Miernik przedsiębiorczości, tj. liczba zarejestrowanych podmiotów gospodarczych w odniesieniu do 100 mieszkańców, w Krajowie w 2015 r. wykazywała wartość najmniejszą spośród pozostałych jednostek analitycznych w obszarze rewitalizacji. W 2022 r. wskaźnik ten wzrósł z 4,69 do 5,71, co świadczyć może o stopniowym wzroście przedsiębiorczości wśród mieszkańców.

W diagnozie badano również ruch budowlany. Na terenie tego osiedla w 2015 roku nie wydano żadnego pozwolenia na budowę. W 2022 r. natomiast w mieście wydano 168 decyzji o pozwoleniu na budowę, z czego 5 w podobszarze rewitalizacji, co świadczy o tym, że w najbliższym czasie będą prowadzone na tym terenie inwestycje budowlane.

Z przeprowadzonej diagnozy wynika również, że w podobszarze rewitalizacji nr 1 występuje problem bezrobocia. W ramach pogłębionej diagnozy bliżej przeanalizowano ten problem. Podobszar rewitalizacji nr 1 w 2015 r. zamieszkiwały 64 osoby, w tym 35 osób w wieku produkcyjnym, z których 4 były to osoby bezrobotne (wg danych z dnia 31.12.2015 r. udostępnionych przez Powiatowy Urząd Pracy w Mławie). Stopa bezrobocia (liczba bezrobotnych w stosunku do liczby ludności w wieku produkcyjnym wyrażona w %) wynosiła 11,42%, co wskazuje, że była ona wyższa od przeciętnej stopy bezrobocia w całym obszarze rewitalizacji, która wynosiła 10,95%. W 2022 r. sytuacja przedstawiała się nieco lepiej, w podobszarze odnotowano 2 osoby pozostające bez pracy, a stopa bezrobocia wynosiła 5,71%. Osoby bezrobotne w podobszarze rewitalizacji nr 1 w 2015 r. posiadały wykształcenie zasadnicze zawodowe – 2 osoby oraz gimnazjalne i niższe – 2 osoby. W 2022 r. osoby bezrobotne posiadały wykształcenie zasadnicze zawodowe. Większe bezrobocie w tym podobszarze rewitalizacji zarówno w 2015 r., jak i 2022 r. występowało wśród kobiet. W 2015 r. 3 na 4 osoby bezrobotne stanowiły kobiety. Wskazuje to na konieczność prowadzenia działań mających na celu integrację i reintegrację zawodową, w szczególności wśród kobiet.

W ramach pogłębionej diagnozy zbadano liczbę osób oraz liczbę rodzin korzystających ze świadczeń pomocy społecznej z powodu niepełnosprawności, liczbę osób starszych korzystających z pomocy oferowanej przez Miejski Ośrodek Pomocy Społecznej (dalej: MOPS) w formie usług opiekuńczych oraz liczbę osób starszych skierowanych do domów pomocy społecznej oraz do zakładów opieki leczniczej. W podobszarze rewitalizacji nr 1 w 2015 r. jedna rodzina korzystała z pomocy społecznej MOPS-u z powodu niepełnosprawności. Z tytułu niepełnosprawności w 2015 r. w podobszarze rewitalizacji nr 1 MOPS udzielił pomocy w formie zasiłku pielęgnacyjnego czterem osobom, pozostałe formy świadczeń, w badanym roku, nie były wypłacane w tym podobszarze rewitalizacji. W podobszarze rewitalizacji nr 1 w 2015 r. nie było osób korzystających z pomocy oferowanej przez MOPS w formie usług opiekuńczych dla osób starszych oraz żaden z mieszkańców Krajewa nie został skierowany do domu pomocy społecznej lub do zakładu opiekuńczo-leczniczego. W 2022 r. podobnie jak w 2015 r. nikt z mieszkańców podobszaru nie korzystał z pomocy w formie usług opiekuńczych, ani nie został skierowany do domu pomocy społecznej, czy zakładu opiekuńczo-leczniczego. Zmianę odnotowano natomiast w przypadku liczby rodzin, które korzystają ze świadczeń z powodu niepełnosprawności. W 2022 r. odnotowano dwie takie rodziny oraz 3 osoby, które korzystają z tego rodzaju świadczeń. Zwiększenie liczby osób ze szczególnymi potrzebami, zarówno seniorów, jak i osób z niepełnosprawnościami może prowadzić do zjawiska wykluczenia społecznego. Istotne jest zatem prowadzenie działań, mających na celu aktywizację i integrację lokalnej społeczności, ze szczególnymi wskazaniem na osoby zagrożone marginalizacją społeczną.

Podczas pogłębionej diagnozy obszaru rewitalizacji poddano dalszej analizie także negatywne zjawiska gospodarcze – niski poziom przedsiębiorczości - zbadano powody zakończenia działalności gospodarczej, korzystając ze wskaźnika liczby wykreślonych podmiotów gospodarczych. Liczbę wykreślonych podmiotów gospodarczych zbadano w okresie od 1 stycznia

2016 r. do 31 lipca 2016 r. (tj. 7 miesięcy). Wg danych Urzędu Miasta Mława w okresie tym z rejestru CEIDG (Centralna Ewidencja i Informacja o Działalności Gospodarczej) wykreślono 79 podmiotów gospodarczych, z czego 35 tj. 44,30% to podmioty, które działały w obszarze rewitalizacji.

W podobszarze rewitalizacji nr 1 w 2015 r. zarejestrowane były 3 podmioty gospodarcze. Obecnie na tym obszarze prowadzą działalność 4 podmioty. W 2022 r., żaden z podmiotów z tego podobszaru nie został wykreślony, zatem nie nastąpił spadek przedsiębiorczości w analizowanym okresie.

Kolejnym badanym zagadnieniem podczas pogłębionej diagnozy były negatywne zjawiska przestrzenno-funkcjonalne – liczba ścieżek rowerowych oraz wolne niewykorzystywane lokale użytkowe. Podobszar rewitalizacji nr 1 charakteryzuje się brakiem ścieżek rowerowych, mimo że jest to miejsce o dużych walorach przyrodniczych i krajobrazowych, chętnie wykorzystywane do rekreacji. Wywiad terenowy i rozmowy z mieszkańcami podobszaru rewitalizacji nr 1 oraz z osobami odwiedzającymi ten teren uwydatniły negatywne zjawiska w sferze funkcjonalno-przestrzennej i technicznej tego terenu: brakuje infrastruktury rekreacyjnej w postaci m.in. ścieżek rowerowych. Mimo zdiagnozowanych deficytów, według pozyskanych danych z Urzędu Miasta w 2022 r. nie odnotowano poprawy sytuacji. Na podobszarze rewitalizacji nie podjęto żadnej inwestycji związanej z rozbudową sieci ścieżek rowerowych.

W zakresie niewykorzystanych lokali użytkowych ustalono, że w analizowanym podobszarze rewitalizacji nr 1 położony jest jeden obiekt użytkowy – niemieszkalny – budynek po starej świetlicy osiedlowej, obecnie stanowiący własność prywatną. Na podstawie zewnętrznych oględzin obiektu można stwierdzić, że budynek jest zaniedbany (w złym stanie technicznym), a degradacja techniczna obiektu postępuje, co wpływa negatywnie na wizerunek podobszaru rewitalizacji nr 1.

Zdjęcie 35 Budynek dawnej świetlicy osiedla Krajewo obecnie



Źródło: materiały Urzędu Miasta Mława.

Na terenie podobszaru rewitalizacji nr 1 położony jest ogólnodostępny zbiornik wodny. Dane dotyczące stanu tego zbiornika, jego sąsiedztwa (tj. najbliższej okolicy w tej części osiedla, z zabudowaniami), zebrano podczas wywiadu terenowego, co zostało przedstawione na poniższych zdjęciach. Zauważalny jest brak podstawowej infrastruktury: oświetlenia, małej architektury, wyposażenia (kosze na śmieci, ławki, stojaki na rowery itp.), bezpiecznego dojścia i dojazdu (brak chodników, małe nasycenie terenu drogami utwardzonymi, brak ścieżek rowerowych), brak miejsca – przestrzeni publicznej zaaranżowanej dogodnie dla spędzania wolnego czasu (plac zabaw, miejsce do grillowania itp.). Z wywiadów wynika, że w okolicy zbiornika wodnego obserwuje się problem związany z zaśmiecaniem okolicy.

Jednakże respondenci wskazują, że obszar posiada potencjał do stworzenia atrakcyjnej przestrzeni do rekreacji i spędzania czasu wolnego na świeżym powietrzu przez mieszkańców. W opinii jest to miejsce idealne do spacerów, rekreacji i wypoczynku. Jednakże wymaga podjęcia działań rewitalizacyjnych, odpowiedniego zagospodarowania oraz poprawy poziomu bezpieczeństwa. Stworzenie atrakcyjnego miejsca i wykorzystanie potencjału zbiornika wodnego wraz ze stworzeniem oferty rozrywkowej, przyczynić się może do zwiększenia poziomu integracji mieszkańców.

Zdjęcie 36 Część podobszaru rewitalizacji nr 1 – teren przy zbiorniku wodnym



Źródło: materiały Urzędu Miasta Mława.

Zdjęcie 37 Część podobszaru rewitalizacji nr 1 – teren przy zbiorniku wodnym



Źródło: materiały Urzędu Miasta Mława.

Zdjęcie 38 Część podobszaru rewitalizacji nr 1 – tereny zabudowane



Źródło: materiały Urzędu Miasta Mława.

Zdjęcie 39 Część podobszaru rewitalizacji nr 1 – tereny zabudowane



Źródło: materiały Urzędu Miasta Mława.

Zdjęcie 40 Część podobszaru rewitalizacji nr 1 – tereny zabudowane



Źródło: materiały Urzędu Miasta Mława.

Analizując sytuację w ostatnich latach, dotyczącą sfery przestrzenno-funkcjonalnej i technicznej nie zauważa się widocznych zmian i poprawy stanu budynków i przestrzeni, co wskazuje na konieczność prowadzenia działań rewitalizacyjnych. Podobszar jest atrakcyjny z uwagi na walory rekreacyjne, jednakże wymaga podjęcia działań, które przyczynią się do poprawy jakości życia oraz zwiększenia poziomu bezpieczeństwa.

PODOBSZAR REWITALIZACJI NR 2

Podobszar rewitalizacji nr 2 zajmuje 2,07 km², położony jest na terenie pięciu osiedli (część osiedla Śródmieście, część osiedla Kościuszki, całe osiedle Obrońców Mławy, część osiedla Kozielsk, część osiedla Zawkrze). Z Diagnozy Miasta Mława wynika, że jest to obszar, w którym skumulowane są wszystkie z badanych niekorzystnych zjawisk społecznych. Zestawienie badanych zjawisk występujących w stopniu wskazującym na stan kryzysowy przedstawiono w tabeli poniżej.

Tabela 26 Analiza niekorzystnych zjawisk społecznych występujących w podobszarze nr 2

Podobszar rewitalizacji nr 2 (z podziałem na osiedla)	Niekorzystne zjawiska społeczne:				
	Bezrobocie	Ubóstwo	Zagrożenia bezpieczeństwa i przestępczość	Pasywna postawa społeczna i niski poziom kapitału społecznego	Niekorzystna struktura demograficzna
	Liczba wskaźników charakteryzujących zjawiska społeczne niekorzystnie odbiegających od wartości referencyjnej dla Miasta Mława (mediany) / liczba wskaźników charakteryzujących dane zjawisko społeczne ogółem				
1. Śródmieście	3/3	3/4	3/3	2/4	4/4
5. Kościuszki	3/3	2/4	2/3	2/4	1/4
8. Obrońców Mławy	3/3	4/4	3/3	1/4	0/4
10. Kozielsk	1/3	2/4	3/3	3/4	4/4
14. Zawkrze	2/3	3/4	2/3	4/4	4/4
	12/15 = 0,80	14/20 = 0,70	13/15 = 0,87	12/20 = 0,60	13/20 = 0,65

Źródło: opracowanie własne na podstawie Diagnozy Miasta Mława

W opinii badanych respondentów w podobszarze tym koncentrują się zjawiska społeczne, zarówno negatywne, jak i pozytywne, związane z aktywnością kulturalną i społeczną. Obszar stanowi ścisłe centrum miasta. W jego obrębie znajdują się ważne obiekty dla mieszkańców, np. jeden z najstarszych kościołów w mieście, zabytkowy ratusz oraz instytucje kultury – biblioteka, MDK z Kinem Kosmos oraz Muzeum Ziemi Zawkrzeńskiej.

Tabela 27 Liczba ludności w podobszarze rewitalizacji w 2015 r. i 2022 .r.

Podobszar rewitalizacji nr 2 (z podziałem na osiedla)	Liczba mieszkańców		
	2015	2022	Dynamika zmian
1. Śródmieście	2 989	2 646	-11,5%
5. Kościuszki	1 435	1 469	2,4%
8. Obrońców Mławy	1 254	1 445	15,2%
10. Kozielsk	535	449	-16,1%
14. Zawkrze	1 884	1 613	-14,4%
RAZEM	8 097	7 622	-5,9%

Źródło: opracowanie własne na podstawie danych Urzędu Miasta Mława

Zauważalnym problemem społecznym w podobszarze, jest wyludnianie się. W 2022 r. w porównaniu do 2015 r. liczba ludności zmniejszyła się o 5,9%. Jednakże analizując poszczególne osiedla, widoczne jest zróżnicowanie. W przypadku osiedla Kościuszki i Obrońców Mławy, zauważa się wzrost liczby ludności. Na osiedlu Obrońców Mławy, aż o ponad 15%. W pozostałych osiedlach dynamika zmian jest ujemna, przekracza 10%, a najwyższą skalę problemu związaną z wyludnianiem, odnotowano na osiedlu Kozielsk. Dynamika zmian była tam najwyższa, a liczba mieszkańców osiedla zmniejszyła się o 16,1%.

Zjawisko społeczne występujące w skali kryzysowej w podobszarze nr 2 to zagrożenia bezpieczeństwa i przestępczość, bezrobocie, ubóstwo, niekorzystna struktura demograficzna oraz pasywna postawa społeczna i niski poziom kapitału społecznego. Problemy demograficzne występują w dużym stopniu w centralnej części miasta, która charakteryzuje się dużą liczbą osób w wieku poprodukcyjnym, a co za tym idzie niskim przyrostem naturalnym. W centralnej części miasta występujące zjawisko ubóstwa wpływa na niską atrakcyjność osiedleńczą, czego wyrazem jest relatywnie niższa aktywność budowlana. Budynki mieszkalne w tej części miasta są w większości zaniedbane i potrzebują renowacji. Ludzie młodzi oraz rodziny z dziećmi wybierają do osiedlania się inne części miasta – osiedla z nowszą zabudową. W opinii respondentów lokalizacja jest bardzo atrakcyjna, ponieważ podobszar ten stanowi centrum społeczno-gospodarcze, lecz ceny wynajmu mieszkań są wyższe, a warunki lokalowe trudniejsze. Poza tym natężenie ruchu komunikacyjnego, może być uciążliwe dla mieszkańców.

Z przeprowadzonej analizy wynika również, że problemem występującym w stopniu wskazującym na kryzysowy jest bezrobocie. W ramach pogłębionej diagnozy podobszaru rewitalizacji nr 2 przeanalizowano inne wskaźniki, pozwalające na uszczegółowienie diagnozy problemu bezrobocia. Przeciętna stopa bezrobocia w podobszarze rewitalizacji nr 2 wynosiła 10,95% w 2015 r. W 2022 r. nastąpiło zmniejszenie wskaźnika stopy bezrobocia do 4,96%. Zebrane szczegółowe dane usystematyzowano i przedstawiono w tabelach poniżej. W 2015 r. w podobszarze rewitalizacji odnotowano 526 osób pozostających bez pracy, a w 2022 r. było ich już tylko 213. Mimo zmniejszenia skali bezrobocia, istotnym problemem obserwowanym w obszarze jest wzrost udziału kobiet w strukturze bezrobotnych. W 2015 r. stanowiły one połowę, natomiast w 2022 r. blisko 54%, świadczy to o konieczności prowadzenia działań skierowanych w stronę kobiet, mających na celu wzmocnienie aktywności zawodowej i wsparcie w zakresie możliwości podjęcia pracy.

Tabela 28 Bezrobocie w podobszarze rewitalizacji (dane na dzień 31.12.2015 r. i 31.12.2022 r.)

	2015	2022
Liczba bezrobotnych	526	213
Liczba bezrobotnych kobiet	266	115
Udział kobiet w strukturze bezrobotnych	50,6%	53,9%

Źródło: opracowanie własne na podstawie danych z Powiatowego Urzędu Pracy w Mławie

Analizując dane dotyczące bezrobocia w podziale na grupy wieku, można zauważyć, że 2022 r. niezmiennie dominującą grupę stanowią osoby w wieku 25-54 z ponad 76% odsetkiem. Najmniej jest osób bezrobotnych będących w wieku poprodukcyjnym – powyżej 60 lat.

Tabela 29 Bezrobocie w podobszarze rewitalizacji nr 2 (ze względu na wiek, dane na dzień 31.12.2015 r. i 31.12.2022 r.)

Wiek bezrobotnych	Liczba bezrobotnych		Liczba bezrobotnych w poszczególnym przedziale wiekowym w stosunku do ogólnej liczby bezrobotnych [%]	
	2015	2022	2015	2022
18-24	78	18	14,8	8,5
25-54	348	162	66,2	76,4
55-59	67	24	12,7	11,3
60-65/67	33	8	6,3	3,8
RAZEM	526	212	100	100

Źródło: opracowanie własne na podstawie danych z Powiatowego Urzędu Pracy w Mławie

Tabela 30 Bezrobocie w podobszarze rewitalizacji nr 2 (ze względu na wykształcenie, dane na dzień 31.12.2015 r. i 31.12.2022 r.)

Wykształcenie bezrobotnych	Liczba bezrobotnych		Liczba bezrobotnych wg wykształcenia w stosunku do ogólnej liczby bezrobotnych [%]	
	2015	2022	2015	2022
Wyższe	48	21	9,1	9,9
Policealne i średnie zawodowe	130	55	24,7	25,9
Średnie ogólnokształcące	63	32	12,0	15,1
Zasadnicze zawodowe	140	55	26,6	25,9
Gimnazjalne i poniżej	145	49	27,6	23,1

Źródło: opracowanie własne na podstawie danych z Powiatowego Urzędu Pracy w Mławie

Problem bezrobocia w podobszarze rewitalizacji nr 2 dotyczy w większej części kobiet niż mężczyzn. Analiza struktury osób bezrobotnych ze względu na wykształcenie wykazuje, że w najmniejszym stopniu problem ten dotyka osoby z wykształceniem wyższym, jednakże ich udział w 2022 r. nieznacznie wzrósł (do 9,9%), w stosunku do 2015 r. Dominujące grupy osób pozostających bez pracy stanowią mieszkańcy z wykształceniem policealnym/średnim zawodowym oraz zasadniczym zawodowym. Zbliżony odsetek około 23% stanowią również osoby z wykształceniem gimnazjalnym i poniżej gimnazjalnego.

Pogłębiając diagnozę obszaru rewitalizacji i uwzględniając głosy interesariuszy rewitalizacji prezentowane na spotkaniach z mieszkańcami i w uwagach zgłaszanych w ramach konsultacji społecznych projektu uchwały w sprawie wyznaczenia obszaru zdegradowanego i obszaru rewitalizacji Miasta Mława, bazując na danych pochodzących z MOPS-u, przeanalizowano sytuację osób niepełnosprawnych i osób wymagających usług opiekuńczych. Niepełnosprawnymi są osoby, które uzyskały orzeczenie o stopniu niepełnosprawności lub o całkowitej lub częściowej niezdolności do pracy. Osoby niepełnosprawne są uznawane za jedną z grup społecznych szczególnie narażonych na wykluczenie społeczne ze względu na występujące bariery społeczne, fizyczne i ekonomiczne, które napotykają w środowisku. Niepełnosprawność jest jednym z dominujących powodów korzystania osób i rodzin ze świadczeń pomocy społecznej i świadczeń opiekuńczych.

Z danych MOPS-u wynika, że w 2015 r. z powodu niepełnosprawności z pomocy MOPS-u w Mławie korzystało 279 rodzin, w tym 56,63% (158 rodzin – 342 osoby) mieszkających

na terenie obszaru rewitalizacji. Liczba osób korzystających ze świadczeń pomocy społecznej z powodu niepełnosprawności w podobszarze rewitalizacji nr 2 w 2015 r. wynosiła 337 osób w 157 rodzinach. W 2022 r. liczba rodzin korzystających z tego tytułu zmniejszyła się i wynosiła 64, a liczba osób korzystających z tego świadczenia była równa 76. Osoby niepełnosprawne korzystają z następujących form pomocy realizowanych przez MOPS: zasiłki stałe, zasiłki okresowe, zasiłki celowe, usługi opiekuńcze, specjalistyczne usługi opiekuńcze i dożywiania.

Problem niesamodzielności i potrzeb mieszkańców podobszaru rewitalizacji nr 2 w zakresie usług opiekuńczych skwantyfikowano, posługując się danymi, które dotyczą świadczeń opiekuńczych realizowanych przez MOPS i ustalono, że w podobszarze rewitalizacji nr 2 z zasiłków pielęgnacyjnych w 2015 r. korzystało 3,11% jego mieszkańców, natomiast w 2022 r. odsetek ten zmniejszył się do 2,43%. W 2015 r. ze świadczeń pielęgnacyjnych korzystało 0,46% mieszkańców, a w 2022 r. odnotowano niewielki wzrost do 0,60%. Świadczenie pielęgnacyjne jest to świadczenie pieniężne, skierowane w stronę osób, które nie podejmują lub rezygnują z zatrudnienia, w celu podjęcia opieki nad niepełnosprawnym członkiem rodziny⁶.

Tabela 31 Liczba osób korzystających ze świadczeń opiekuńczych w 2015 r. w całym mieście oraz w podobszarze rewitalizacji nr 2

Lp.	Nazwa świadczenia	Liczba osób korzystających w podobszarze rewitalizacji nr 2	
		2015	2022
1.	Zasiłki pielęgnacyjne	252	185
2.	Świadczenie pielęgnacyjne	37	46

Źródło: opracowanie własne na podstawie danych z Miejskiego Ośrodka Pomocy Społecznej w Mławie

Niekorzystne zjawisko społeczne występujące w stopniu wskazującym na stan kryzysowy w podobszarze rewitalizacji nr 2 to rosnąca liczba osób w wieku starszym – poprodukcyjnym. Wg danych z końca 2015 r. Miasto Mława zamieszkiwało 5728 osób w wieku poprodukcyjnym, co stanowiło 19,15% wszystkich mieszkańców. Liczba osób w wieku poprodukcyjnym rośnie. Wg danych na koniec roku 2012 procent osób w wieku poprodukcyjnym w stosunku do ogólnej liczby mieszkańców Miasta Mława wynosił 16,69%, natomiast na koniec 2009 – 15,02%. W podobszarze rewitalizacji nr 2 (wg danych na koniec 2015 roku) liczba osób w wieku poprodukcyjnym wynosiła 1 888 osób, co stanowiło 23,32% ogólnej liczby osób zamieszkujących podobszar rewitalizacji nr 2. Według danych z 2022 r. w podobszarze zamieszkiwało 1 993 mieszkańców w tej grupie wieku, co stanowi 26,15%. Dynamika zmian populacji wynosiła 2,83 pp., co świadczy o starzeniu się społeczności.

Niekorzystna zmiana struktury demograficznej ze względu na wiek rodzi różne problemy osób starszych. Są wśród nich: samotność, niepełnosprawność, bezradność, poczucie nieprzydatności, stopniowe eliminowanie z życia zawodowego i społecznego, brak ofert spędzania czasu wolnego i potrzeby wsparcia, również przez MOPS, inne instytucje działające w mieście i organizacje pozarządowe. Problemy wynikające z coraz większej liczby osób starszych, a co za tym idzie z brakiem

⁶ <https://www.gov.pl/web/rodzina/wiadczenie-pielgnacyjne>

odpowiedniej pomocy dla nich oraz ich rodzin, zostały wskazane przez mieszkańców miasta podczas konsultacji społecznych jako zjawisko kryzysowe, dlatego postanowiono dokładniej je przeanalizować, aby móc w odpowiedni sposób poprawić funkcjonowanie tej grupy osób w społeczeństwie, szczególnie z uwagi na fakt, że rodziny, które mają pod opieką osoby starsze nie zawsze są w stanie zapewnić im właściwą opiekę i zaspokoić niezbędne potrzeby życiowe ze względu na liczne własne obowiązki i swoją aktywność zawodową.

W Mieście Mława osoby starsze korzystają z różnych form pomocy MOPS-u takich jak: pomoc finansowa, pomoc rzeczowa, usługi opiekuńcze, praca socjalna, posiłki, poradnictwo specjalistyczne, organizacja czasu wolnego. Najwięcej osób w wieku poprodukcyjnym korzysta z usług opiekuńczych. Świadczone są one osobom samotnym, długotrwale i ciężko chorym, niepełnosprawnym w miejscu ich zamieszkania. Osoby te wymagają pomocy, a rodzina nie jest w stanie jej im zapewnić. Usługi świadczone są za częściową lub całkowitą odpłatnością w zależności od dochodu osoby lub rodziny, zgodnie z obowiązującymi przepisami.

W 2015 r. w Mławie z pomocy w formie usług opiekuńczych korzystało 60 osób. W obszarze rewitalizacji z usług opiekuńczych w 2015 r. korzystały 33 osoby, natomiast w 2022 r. ich liczba zmniejszyła się i była równa 25 w 2022 r. Odsetek mieszkańców korzystających z usług opiekuńczych w podobszarze rewitalizacji nr 2 wynosił w 2015r. około 0,4%, co stanowiło 1,75% osób w wieku poprodukcyjnym zamieszkujących podobszar rewitalizacji nr 2, wskaźnik ten był dwukrotnie wyższy od jego wartości dla całego miasta (0,20%). W 2022 r. sytuacja uległa zmianie, a odsetek osób korzystających z usług opiekuńczych wynosił 0,3%, co stanowi 1,25% osób w wieku poprodukcyjnym. Jednakże mając na uwadze obserwowane tendencje związane ze starzeniem się społeczności lokalnej, należy wziąć pod uwagę, że liczba osób, które korzystać będą z usług opiekuńczych może się zwiększyć. Kluczowe jest zatem rozwijanie systemu opieki społecznej oraz polityki senioralnej.

Tabela 32 Osoby korzystające z usług opiekuńczych w 2015 r. w podobszarze rewitalizacji nr 2

Podobszar rewitalizacji nr 2 (z podziałem na osiedla)	Liczba mieszkańców		Liczba osób w wieku poprodukcyjnym		Liczba osób korzystających z usług opiekuńczych	
	2015	2022	2015	2022	2015	2022
1. Śródmieście	2989	2646	789	811	16	7
5. Kościuszki	1435	1469	227	291	2	4
8. Obrońców Mławy	1254	1445	202	277	2	0
10. Koziełsk	535	449	84	86	4	2
14. Zawkrze	1884	1613	586	528	9	12
RAZEM	8097	7 622	1 888	1 993	33	25

Źródło: opracowanie własne na podstawie danych Miejskiego Ośrodka Pomocy Społecznej w Mławie.

W Mławie jest tylko jedna placówka zapewniająca całodobową opiekę osobom starszym - Zakład Opiekuńczo-Leczniczy „Arnica”.

W 2015 r. w domach pomocy społecznej (DPS) umieszczonych było 14 osób, co stanowi 0,04% ogółu mieszkańców miasta Mława, zaś z obszaru rewitalizacji 9 osób (wszyscy z podobszaru rewitalizacji nr 2). Stanowią oni 0,11% ogółu osób zamieszkujących ten podobszar oraz 0,48% mieszkańców tego podobszaru w wieku poprodukcyjnym.

W 2022 r. w DPS przebywało 15 mieszkańców podobszaru (0,7% osób w wieku poprodukcyjnym). W zakładach opiekuńczo-leczniczych przebywały w 2022 r. natomiast 4 osoby. Według danych z 2015 r. do zakładów opiekuńczo-leczniczych skierowano 10 osób, w tym 5 osób z obszaru rewitalizacji (wszystkie osoby z podobszaru rewitalizacji nr 2), co stanowiło zaledwie 0,26% osób tego podobszaru w wieku poprodukcyjnym. W 2022 r. do domów pomocy społecznej oraz do zakładów opieki leczniczej skierowano natomiast tylko 3 osoby. Tak mała liczba skierowań do domów pomocy społecznej czy też do zakładów opiekuńczo-leczniczych wiąże się z brakiem miejsc w placówkach istniejących na terenie miasta, co świadczy o dużym deficycie wśród specjalistycznych placówek zapewniających całodobową opiekę osobom starszym przy równoczesnym dużym zapotrzebowaniu na tego rodzaju usługi wśród społeczności podobszaru rewitalizacji nr 2. Rozwijanie tego rodzaju usług i rozbudowa infrastruktury stanowią wyzwanie z uwagi na obserwowane starzenie się oraz zamieszkiwanie w podobszarze nr 2 osób ze szczególnymi potrzebami.

Tabela 33 Liczba osób przebywających w DPS oraz skierowanych do ZOL w podobszarze rewitalizacji nr 2

Podobszar rewitalizacji nr 2 (z podziałem na osiedla)	Liczba osób przebywających w DPS		Liczba osób starszych skierowanych do domów pomocy społecznej oraz do zakładów opieki leczniczej	
	2015	2022	2015	2022
1. Śródmieście	4	6	2	1
5. Kościuszki	1	2	1	1
8. Obrońców Mławy	1	4	0	1
10. Koziełsk	3	2	1	0
14. Zawkrze	0	1	1	0
RAZEM	9	15	5	3

Źródło: opracowanie własne na podstawie danych Miejskiego Ośrodka Pomocy Społecznej w Mławie

W trakcie opracowania Diagnozy Miasta Mława przy badaniu niekorzystnych zjawisk dotyczących strefy gospodarki dostrzeżono problem istniejących pustostanów – nieużytkowanych obiektów przeznaczonych pierwotnie dla działalności gospodarczej, prowadzenia przedsiębiorstw. Są to zarówno lokale po dużych zakładach pracy jak i po przedsiębiorstwach usługowych. Problem ten występuje w dużym stopniu głównie w podobszarze rewitalizacji nr 2. W trakcie opracowania pogłębionej diagnozy w podobszarze tym w 2015 r. zidentyfikowano 27 takich lokali. W 2022 r. ich liczba wzrosła i wynosiła 33. Obecność takich lokali stanowi istotne wyzwanie. Wzrost ich liczby oraz brak remontów negatywnie wpływa na wizerunek podobszaru. Istotne jest zatem wykorzystanie ich potencjału oraz zaadaptowanie ich do pełnienia nowych funkcji, zarówno miejsc do prowadzenia działalności gospodarczej, czy też integracji miejscowej ludności. W celu znalezienia przyczyn coraz większej liczby pustych lokali użytkowych opracowano kwestionariusz, w którym poproszono osoby, które wykreśliły swoją działalność z rejestru CEIDG w przeciągu 7 miesięcy (od 1 stycznia do 31 lipca 2016 r.) o podanie przyczyny zakończenia prowadzenia działalności. Z 35 kwestionariuszy dostarczonych do badanej grupy osób z podobszaru rewitalizacji nr 2 otrzymano 13 kwestionariuszy zwrotnych (5 wypełnionych przez kobiety oraz 8 przez mężczyzn). Mała liczba zwróconych kwestionariuszy pokazuje nam już wcześniej zdiagnozowany problem, jakim jest pasywna postawa społeczna mieszkańców.

W 2022 r. podobnie jak w 2015 r. najwięcej wykreślił działalności gospodarczych odnotowano na osiedlu Śródmieście, zarówno biorąc pod uwagę osiedle zamieszkania, jak i osiedle gdzie prowadzona była działalność gospodarcza.

Tabela 34 Liczba wykreśleń działalności gospodarczych z podziałem na miejsce zamieszkania przedsiębiorców oraz na miejsce prowadzenia przez nich działalności gospodarczych (dane z okresu 7 miesięcy – od 01.01.2016 r. do 31.07.2016 r. oraz w 2022 r.)

Osiedle zamieszkania przedsiębiorcy	Liczba wykreśleń		Osiedle, w którym prowadzono działalność gospodarczą	Liczba wykreśleń	
	2015	2022		2015	2022
1. Śródmieście	10	6	1. Śródmieście	16	9
5. Kościuszki	4	5	5. Kościuszki	4	3
8. Obrońców Mławy	1	3	8. Obrońców Mławy	3	2
10. Kozielsk	5	3	10. Kozielsk	7	2
14. Zawkrze	7	5	14. Zawkrze	5	4
razem	27	22	razem	35	20

Źródło: opracowanie własne na podstawie danych ewidencyjnych z rejestru prowadzonego przez Wielosobowe Stanowisko ds. Obsługi Przedsiębiorcy w Urzędzie Miasta Mława

Na podstawie informacji z kwestionariuszy wyszczególniono 3 najbardziej uciążliwe problemy, które doprowadziły do decyzji o zamknięciu firmy w tym podobszarze. Jako najbardziej istotną przyczynę - problem skutkujący likwidacją działalności gospodarczej – wskazywano składkę ZUS (12 kwestionariuszy). W Polsce tylko przez dwa lata osoby rozpoczynające prowadzenie działalności mają prawo do opłacania obniżonej stawki obowiązkowych ubezpieczeń społecznych (w 2016 r. to 465,28 zł miesięcznie), po tym okresie przechodzą na 100 proc. (1 121,52 zł miesięcznie). Drugim z czynników będącym wg respondentów przyczyną zamykania firm była silna konkurencja. Na podstawie kwestionariuszy określono profil zamykanych firm: najwięcej wykreśleń dotyczyło branży usługowej i handlu, co prawdopodobnie związane było z trzecim najbardziej uciążliwym problem dla naszych przedsiębiorców - słabym popytem.

Żaden z kwestionariuszy nie wskazywał na to, by przyczyną zamknięcia były własne błędy przedsiębiorcy, tylko czynniki zewnętrzne. 4 osoby skorzystały z formy pomocy, jaką są dotacje, pożyczki czy kredyty na założenie działalności gospodarczej. Większość firm to firmy młode powstałe po 2011 r. Poniżej w tabeli zestawiono dane pozyskane z przeprowadzonego badania.

Tabela 35 Zestawienie liczby problemów, które doprowadziły do zaprzestania prowadzenia działalności gospodarczej

Lp.	Problemy, które doprowadziły do zamknięcia firmy	Liczba problemów
1.	słaba infrastruktura techniczna	3
2.	słaby popyt	7
3.	brak koncepcji rozwoju miasta	0
4.	silna konkurencja	10
5.	brak wykwalifikowanych pracowników	1
6.	rozbudowana biurokracja	4
7.	wysokie obciążenia z tyt. prowadzenia działalności gospodarczej	
a	ZUS	12
b	podatek dochodowy	2
c	podatek od nieruchomości	1
d	opłata z tytułu dzierżawy gruntów	3
e	opłata z tytułu wynajmu lokalu	0
f	licencje	0
g	inne	0

Lp.	Problemy, które doprowadziły do zamknięcia firmy	Liczba problemów
8.	"szara strefa"	3
9.	trudności w zdobywaniu pomocy na prowadzenie działalności gospodarczej	4
10.	niepewność ogólnej sytuacji gospodarczej	3
11.	inne problemy	1

Źródło: opracowanie własne na podstawie danych zebranych z kwestionariuszy dla przedsiębiorców przez Wieloosobowe Stanowisko ds. Obsługi Przedsiębiorcy w Urzędzie Miasta Mława

Tabela 36 Liczba wykreśleń z działalności gospodarczej wg branży w okresie od 01.01.2016 r. do 31.07.2016 r. w podobszarze rewitalizacji nr 2

Lp.	Działalność firmy	Wykreślenia
1.	usługowa	9
2.	produkcyjna	0
3.	usługowo-produkcyjna	1
4.	inna	3

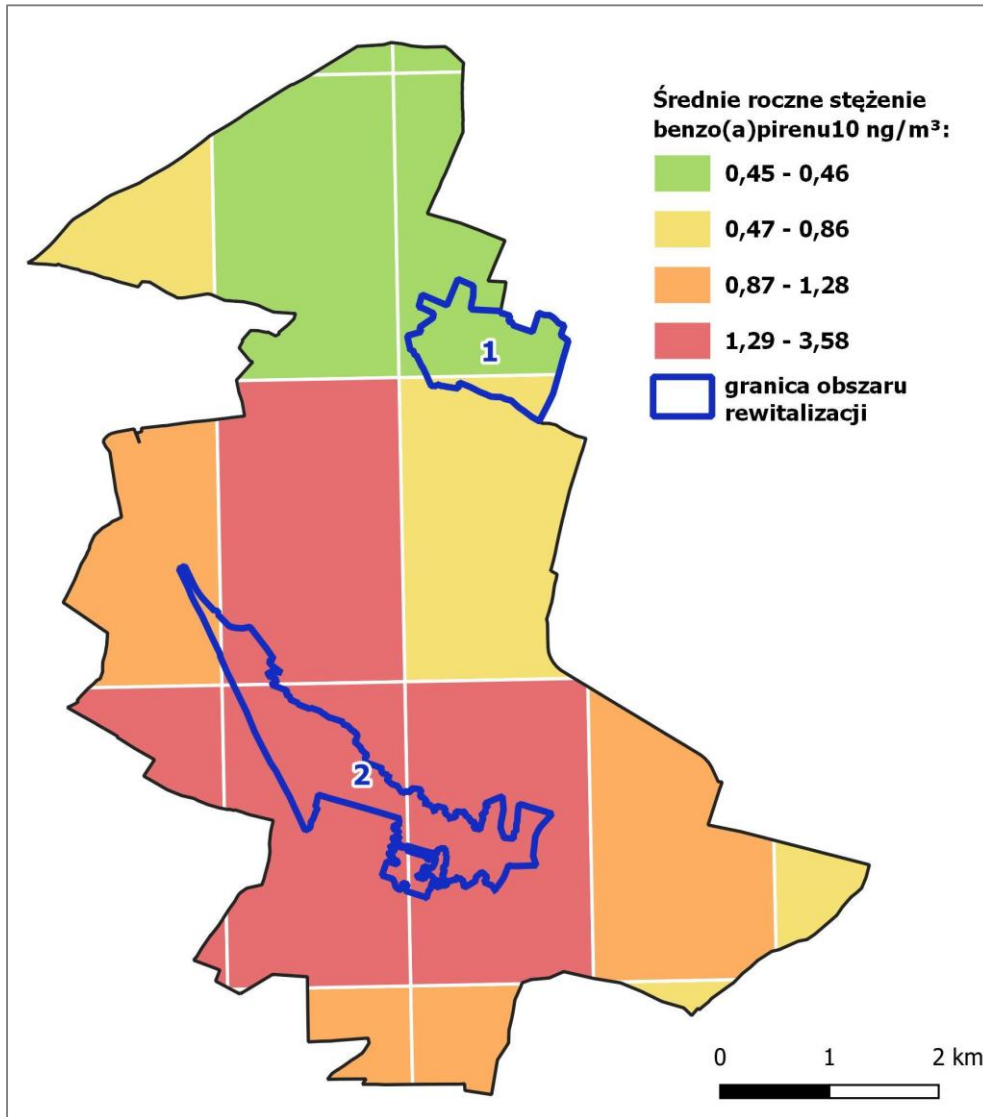
Źródło: opracowanie własne na podstawie danych zebranych z kwestionariuszy dla przedsiębiorców przez Wieloosobowe Stanowisko ds. Obsługi Przedsiębiorcy w Urzędzie Miasta Mława

Według danych z 2016 r. w podobszarze rewitalizacji wykreślono najwięcej podmiotów działających w branży usługowej. W 2022 r. według pozyskanych danych⁷ wyrejestrowano 41 podmiotów, z czego 46% stanowiły podmioty z sekcji G - Handel hurtowy i detaliczny; naprawa pojazdów samochodowych, włączając motocykle, a prawie 20% z sekcji M - Działalność profesjonalna, naukowa i techniczna, co świadczyć może o zmniejszającej się innowacyjności lokalnej gospodarki. Aktualnie wśród problemów, które wpłynęły na ograniczenie małej przedsiębiorczości i likwidację wielu firm, respondenci wskazują pandemię, zmiany legislacyjne oraz wysoki poziom inflacji.

W sferze negatywnych zjawisk środowiskowych podkreślić należy fakt, że w całym podobszarze nr 2 występuje problem z zanieczyszczeniem powietrza – w Diagnozie Miasta Mława przedstawiono informacje dotyczące przekroczenia poziomu dopuszczalnego pyłu zawieszonego PM10 oraz benzo(a)pirenu, które mają wpływ na zdrowie oraz jakość życia mieszkańców.

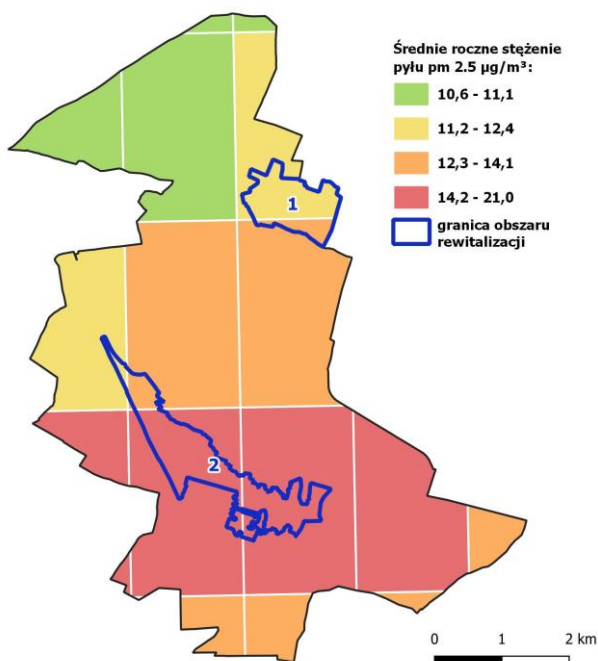
⁷ <https://dane.biznes.gov.pl/>

Grafika 38 Średnie roczne stężenie benzo(a)pirenu



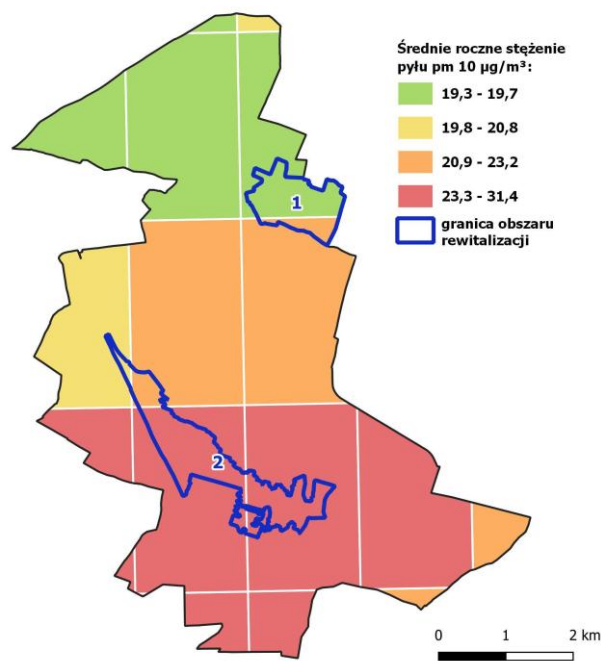
Źródło: opracowanie własne.

Grafika 39 Średnie roczne stężenie PM2,5



Źródło: opracowanie własne.

Grafika 40 Średnie roczne stężenie PM10



Źródło: opracowanie własne.

Analizując najnowsze dane dotyczące stanu i jakości powietrza, można zauważyć, że podobszar 2 na tle całego miasta przedstawia się gorzej. Zarówno w przypadku średniego stężenia benzo(a)pirenu, PM2,5 i PM10, obszar ten charakteryzuje się najwyższą wartością tych wskaźników. Zróżnicowanie przestrzenne w podobszarze pokazuje, że nieco lepszą jakość charakteryzuje północno-zachodnią część podobszaru (część osiedla nr 8 Obrońców Mławy). Niższa jakość środowiska przyrodniczego wskazuje m.in. na konieczność wdrożenia działań mających na celu poprawę jakości powietrza, jak również działań mających na celu wzmocnienie świadomości ekologicznej mieszkańców całego miasta.

Wychodząc z założenia, iż stan środowiska naturalnego wynika również z indywidualnych postaw i działań każdego człowieka, przeanalizowano poziom świadomości ekologicznej mieszkańców podobszaru rewitalizacji nr 2, uwzględniając ich deklaracje selektywnego gromadzenia i odbierania odpadów komunalnych. Na podstawie zebranych danych wynika, że w 2015 r. 58% osób zamieszkujących badany obszar zadeklarowało segregację odpadów komunalnych. Najmniej deklaracji segregacji odpadów komunalnych w badanym okresie złożono na osiedlu Kościuszki – zaledwie 19%, najwięcej na osiedlu Zawkrze – 96%. Osiedle Zawkrze charakteryzuje się w większości zabudową wielorodzinną, której zarządca zadeklarował segregację odpadów komunalnych celem skorzystania z obniżonej stawki opłaty. Szczegółowe dane przedstawiono w tabeli poniżej.

Tabela 37 Liczba mieszkańców podobszaru rewitalizacji nr 2 na poszczególnych osiedlach, którzy zadeklarowali selektywne gromadzenie i odbieranie odpadów komunalnych (dane na dzień 1 czerwca 2016 r.)

Podobszar rewitalizacji nr 2 (z podziałem na osiedla)	Deklaracja dotycząca segregacji odpadów komunalnych	
	NIE	TAK
1. Śródmieście	1149	1555
5. Kościuszki	939	223
8. Obrońców Mławy	676	340
10. Kozielsk	410	752
14. Zawkrze	73	1660
RAZEM	3247	4530

Źródło: opracowanie własne na podstawie danych Urzędu Miasta Mława

Od 1 lipca 2020 r. wszyscy właściciele nieruchomości położonych na terenie Miasta Mława mają obowiązek selektywnego zbierania odpadów komunalnych. Od tego momentu właściciel nieruchomości nie mógł już zadeklarować innego, niż selektywny sposób zbierania odpadów komunalnych. W latach 2021-2022 wszyscy, którzy złożyli deklaracje w sprawie opłaty powinni segregować odpady.

Rozmowy z mieszkańcami obszaru rewitalizacji podczas spacerów rewitalizacyjnych i wywiadów terenowych, poza potwierdzeniem braków funkcjonalno-przestrzennych przedstawionych w Diagnozie Miasta Mława, wskazują dodatkowe deficyty, takie jak niewystarczająca liczba ścieżek rowerowych w podobszarze rewitalizacji nr 2. Na podstawie danych z Wydziału Gospodarki Komunalnej, Mieszaniowej i Ochrony Środowiska Urzędu Miasta Mława określono liczbę i długość ścieżek rowerowych w metrach. W 2015 r. w mieście było 11 564 metrów ścieżek rowerowych, z czego 1 514 m znajdowało się w podobszarze rewitalizacji nr 2. Z powyższych danych można obliczyć, że na 1 km² powierzchni Mławy przypadało 332,72 m ścieżki rowerowej, w podobszarze rewitalizacji nr 2 na 1 km² podobszaru przypadało natomiast 731,40 m ścieżki rowerowej. W 2022 r. odnotowano zmianę, a długość ścieżek na tym obszarze wynosiła 1 804 m i wzrosła o 290 m, co w przeliczeniu na 1 km² daje wartość 871,50 m ścieżki rowerowej. Zmianę tą należy uznać za korzystną, świadczącą o rozbudowie ścieżek rowerowych. W celu poprawy jakości życia kluczowe jest systematyczne rozbudowywanie sieci tras i ścieżek. Jest to szczególnie istotne, ponieważ brak dostatecznej sieci ścieżek i tras rowerowych, uniemożliwia swobodne i bezpieczne przemieszczanie się rowerem po podobszarze rewitalizacji nr 2. Może to znacząco wpłynąć na poczucie bezpieczeństwa wśród mieszkańców obszaru, co potwierdzają wnioski z przeprowadzonych wywiadów.

Drugim zagadnieniem z zakresu niekorzystnych zjawisk funkcjonalno-przestrzennych analizowanym w pogłębionej diagnozie obszaru rewitalizacji było wspomniane wcześniej (przy analizie zjawisk gospodarczych) występowanie pustostanów – wolnych, nieużytkowanych lokali, co zauważalne jest szczególnie w części centralnej miasta – w podobszarze rewitalizacji nr 2. Wolne i zaniedbane lokale użytkowe wpływają również niekorzystnie na walory przestrzenne i estetyczne miasta, co ukazują poniższe zdjęcia.

Zdjęcie 41 Wolny lokal użytkowy przy ul. Wigury



Źródło: materiały Urzędu Miasta Mława.

Zdjęcie 42 Wolny lokal do wynajęcia w sąsiedztwie Domu Handlowego przy ul. Wigury



Źródło: materiały Urzędu Miasta Mława.

Zdjęcie 43 Wolny lokal użytkowy w sąsiedztwie Domu Handlowego przy ul. Wigury



Źródło: materiały Urzędu Miasta Mława.

Zdjęcie 44 Wolne lokale użytkowe w Domu handlowym



Źródło: materiały Urzędu Miasta Mława.

Informacje dotyczące wolnych lokali użytkowych zebrano podczas wywiadu terenowego. W podobszarze rewitalizacji nr 2 w 2015 r. zidentyfikowano 27 takich lokali. Najwięcej badanych lokali znajdowało się w centralnej części tego podobszaru – tj. w centrum miasta, w okolicach ratusza. Według danych z 2022 r. na terenie podobszaru zidentyfikowano 33 pustostany, z czego 55% zlokalizowanych był na osiedlu Śródmieście, w porównaniu do 2021 r. ich liczba zwiększyła się o 11, co świadczy o stopniowo pogarszającym się wizerunku miasta.

Podczas konsultacji społecznych, w tym rozmów z mieszkańcami przeprowadzanych w trakcie prac nad Diagnozą Miasta Mława, zauważono również problem porzuconych lub zaniedbanych obiektów zabytkowych w mieście. Dlatego przeanalizowano liczbę i usytuowanie takich budynków w obszarze rewitalizacji, uwzględniając dane pochodzące z gminnej ewidencji zabytków. W mieście zidentyfikowano 105 obiektów. Część tych obiektów jest wyremontowana, a część z nich wymaga modernizacji lub gruntownego remontu, co wiąże się ze zwiększeniem nakładów finansowych przeznaczonych na ochronę i konserwację zabytków. Respondenci w trakcie wywiadów zwrócili uwagę, że część obiektów jest modernizowana, ale zabytkowe kamienice są zaniedbywane. Wiele z nich niszczeje i być może nie będą się nadawać do renowacji. Wpływa to negatywnie na wizerunek miasta i ograniczenie atrakcyjności turystycznej. W podobszarze 2, zidentyfikowano według gminnej ewidencji zabytków ok 25 obiektów, które są zaniedbane lub są w złym stanie (np. Budynek murowany - kamienica o wystroju secesyjnym (ul. Plac 1 Maja 7). Poniżej przedstawiono wybrane obiekty zabytkowe zlokalizowane na podobszarze rewitalizacji nr 2.

Zdjęcie 45 Zabytkowa kamienica przy ul. Plac 1 Maja (własność prywatna)



Źródło: materiały Urzędu Miasta Mława.

Zdjęcie 46 Zabytkowa kamienica przy ul. Reymonta 9



Źródło: materiały Urzędu Miasta Mława.

Zdjęcie 47 Zabytkowa hala targowa (własność prywatna) ul. Żwirki



Źródło: materiały Urzędu Miasta Mława

Zdjęcie 48 Kamienica secesyjna Stary Rynek 6 (własność prywatna)

Źródło: materiały Urzędu Miasta Mława.

Podczas pogłębionej diagnozy ustalono, jaka jest liczba ogólnodostępnych obiektów sportu i rekreacji, oferujących możliwość atrakcyjnego spędzenia wolnego czasu na świeżym powietrzu, dla osób z różnych grup wiekowych. Są to obiekty, które mają różne przeznaczenie, np. sportowe, rekreacyjne. Ich cechą jest to, że stanowią one wspólną dla wszystkich mieszkańców przestrzeń, wyposażoną w wysokiej jakości infrastrukturę techniczną i społeczną (rekreacyjną), która zapewnia możliwość bezpiecznego i aktywnego spędzania wolnego czasu dużej liczbie osób.

Na terenie podobszaru rewitalizacji nr 2 w 2015 r. było 8 takich obiektów, co stanowiło 44,44 % wszystkich obiektów znajdujących się w Mławie. Ogólnodostępne obiekty sportu i rekreacji znajdują się głównie przy placówkach szkolnych, jedynym osiedlem w podobszarze rewitalizacji nr 2, na którym nie znajdował się żaden z takich obiektów, było osiedle Zawkrze. Obecnie na każdym z osiedli budujących podobszar rewitalizacji nr 2 znajdują się ogólnodostępne obiekty sportu i rekreacji, których listę przedstawiono w poniższej tabeli. Z uwagi na to istotne jest zadbanie o istniejące obiekty wraz z ich modernizacją.

Tabela 38 Obiekty ogólnodostępne zlokalizowane w podobszarze rewitalizacji nr 2

Lp.	Rodzaj	Osiedle
1.	hala sportowa, boisko wielofunkcyjne, plac zabaw przy Szkole Podstawowej im. Mikołaja Kopernika w Mławie	1. Śródmieście
2.	hala sportowa, boisko wielofunkcyjne, przy I Liceum Ogólnokształcącym im. Stanisława Wyspiańskiego w Mławie	
3.	teren rekreacyjny w Zabytkowym Parku Miejskim im. Józefa Piłsudskiego w Mławie (plac zabaw, korty tenisowe)	
4.	boisko wielofunkcyjne, plac zabaw przy Szkole Podstawowej nr 3 im. dr Józefa Ostaszewskiego w Mławie	5. Kościuszki
5.	hala sportowa, boisko wielofunkcyjne, przy Zespole Szkół nr 1 i Zespole Szkół nr 2	
6.	hala sportowa, boisko wielofunkcyjne przy Zespole Szkół Katolickich, plac zabaw przy Miejskim Przedszkolu Samorządowym nr 4 im. Ewy Szelburg Zarębiny w Mławie	

7.	Mławska Hala Sportowa, boiska przy Mławskiej Hali Sportowej, hala sportowa, boisko wielofunkcyjne, plac zabaw przy Zespole Placówek Oświatowych Nr 2	8. Obrońców Mławy
8.	plac zabaw przy Miejskim Ośrodku Pomocy Społecznej w Mławie	10. Kozielsk
9.	plac zabaw pozostające w zarządzie Spółdzielni Mieszkaniowej Lokatorsko Własnościowa "ZAWKRZE"	14. Zawkrze

Źródło: opracowanie własne.

Z przeprowadzonych wywiadów wynika, że na terenie obszaru brakuje miejsc dla młodzieży. Zagospodarowanie przestrzeni i wybór małej architektury miejskiej jest zawsze bardzo zachowawczy, ograniczony do standardowych form, niewyposażony w cyfrowe rozwiązania, co sprawia, że przestrzeń ta nie jest atrakcyjna dla młodzieży. Istotne jest zatem stworzenie miejsc, które sprzyjać będą integracji oraz będą atrakcyjne i dostosowane do oczekiwań różnych grup mieszkańców.

Problemy podobszaru rewitalizacji nr 2 w sferze technicznej opisane w Diagnozie Miasta Mława to przede wszystkim niska jakość energetyczna budynków użyteczności publicznej. Wizyty w terenie oraz przegląd danych dotyczących zasobów mieszkaniowych Miasta Mława uwidocznily również braki w zakresie termomodernizacji wielorodzinnych budynków mieszkalnych będących w zasobach komunalnych oraz w zasobach prywatnych (wspólnoty mieszkaniowe). Na potrzeby pogłębionej diagnozy zjawisk technicznych dokonano przeglądu zasobu komunalnego zlokalizowanego w podobszarze rewitalizacji nr 2 (w podobszarze rewitalizacji nr 1 nie ma budynków komunalnych ani socjalnych).

W podobszarze rewitalizacji nr 2 znajduje się 27 budynków komunalnych oraz socjalnych, co stanowi 61,4% całego zasobu komunalnego gminy. W 2022 r. ich liczba się zmniejszyła, w podobszarze nie ma lokali socjalnych, a liczba budynków komunalnych była równa 20. Zarządcą mieszkaniowego zasobu Miasta Mława oraz Wspólnot Mieszkaniowych, w których miasto ma swoje lokale komunalne, jest Towarzystwo Budownictwa Społecznego Sp. z o.o. w Mławie. Tabela poniżej przedstawia szczegółowe dane dotyczące zasobu komunalnego w analizowanym podobszarze rewitalizacji.

Tabela 39 Liczba budynków komunalnych i socjalnych w podobszarze rewitalizacji nr 2

Podobszar rewitalizacji nr 2 (z podziałem na osiedla)	Liczba budynków					
	2015			2022		
	socjalnych	komunalnych	razem	socjalnych	komunalnych	razem
1. Śródmieście	2	10	12	0	9	9
5. Kościuszki	1	8	9	0	7	7
8. Obrońców Mławy	1	3	4	0	0	0
10. Kozielsk	0	2	2	0	3	3
14. Zawkrze	0	0	0	0	1	1
RAZEM	4	23	27	0	20	20

Źródło: opracowanie własne na podstawie danych Urzędu Miasta Mława.

W przypadku liczby mieszkań komunalnych, które są przyznawane na wniosek osobom z niższymi dochodami oraz mieszkań socjalnych, przeznaczonych dla osób znajdujących się wyjątkowo złej sytuacji materialnej, ich liczba w stosunku do 2015 r. zwiększyła się nieznacznie i w 2022 r. jest równa 294. Dostępność tego rodzaju mieszkań wyrażona liczbą mieszkań przypadająca na 100 mieszkańców podobszaru wzrosła.

Tabela 40 Liczba mieszkań komunalnych i socjalnych w podobszarze rewitalizacji nr 2 oraz wskaźnik liczby mieszkań przypadających na 100 mieszkańców osiedli będących częścią podobszaru rewitalizacji nr 2.

Podobszar rewitalizacji nr 2 (z podziałem na osiedla)	Liczba mieszkań						Liczba mieszkań przypadająca na 100 mieszkańców podobszaru rewitalizacji nr 2					
	2015			2022			2015			2022		
	socjalnych	komunalnych	razem	socjalnych	komunalnych	razem	socjalnych	komunalnych	razem	socjalnych	komunalnych	razem
1. Śródmieście	13	59	72	6	122	128	0,43	1,97	2,41	0,23	4,61	4,84
5. Kościuszki	20	133	153	11	128	139	1,39	9,27	10,66	0,75	8,71	9,46
8. Obrońców Mławy	8	39	47	0	0	0	0,64	3,11	3,75	0,00	0,00	0,00
10. Kozielsk	0	8	8	2	20	22	0,00	1,50	1,50	0,45	4,45	4,90
14. Zawkrze	0	0	0	0	5	5	0,00	0,00	0,00	0,00	0,31	0,31
RAZEM	41	239	280	19	275	294	0,51	2,95	3,46	0,25	3,61	3,86

Źródło: opracowanie własne na podstawie danych Urzędu Miasta Mława.

Stan techniczny budynków komunalnych oraz socjalnych w podobszarze rewitalizacji nr 2 jest zróżnicowany, gdyż znajdują się w nim również budynki przedwojenne oraz powojenne z wyposażeniem o różnym standardzie. Poniżej w tabeli zaprezentowano wyposażenie mieszkań socjalnych i komunalnych w infrastrukturę techniczną.

Tabela 41 Wyposażenie mieszkań komunalnych i socjalnych – stan na 2022 r.

Podobszar rewitalizacji nr 2 (z podziałem na osiedla)	Wyposażenie mieszkań					
	c.o.	c.w.	woda	kanalizacja	łazienka	wc
1. Śródmieście	78	89	110	110	118	16
5. Kościuszki	50	50	139	139	116	24
8. Obrońców Mławy	-	-	-	-	-	-
10. Kozielsk	5	6	22	22	18	4
14. Zawkrze	5	5	5	5	5	5
RAZEM	133	145	271	271	252	44

Źródło: opracowanie własne na podstawie danych Urzędu Miasta Mława.

Tabela 42 Procentowy udział mieszkań wyposażonych w infrastrukturę techniczną

Wyposażenie mieszkań	c.o.	c.w.	woda	kanalizacja	łazienka	wc
Liczba mieszkań wyposażonych w infrastrukturę techniczną	133	145	271	271	252	44
Odsetek wyposażonych mieszkań	45,2%	49,3%	92,2%	92,2%	85,7%	15,0%

Źródło: opracowanie własne na podstawie danych Urzędu Miasta Mława.

Jak wynika z przedstawionych danych, w podobszarze rewitalizacji nr 2 najczęściej mieszkań posiada dostęp do wody i kanalizacji (powyżej 92%), następnie łazienki (około 86% mieszkań). Widocznym deficytem znacząco obniżającym komfort życia mieszkańców jest brak dostępu do prywatnej toalety. Tylko 15% mieszkań zlokalizowanych w tym podobszarze posiada własną toaletę. Lokatorzy mieszkań komunalnych często zmuszeni są do korzystania ze wspólnych łazienek lub wc. W niektórych przypadkach łazienki nie ma, ponieważ brak jest miejsca oraz odpowiednich podłączeń instalacji wodno-kanalizacyjnej i wentylacyjnej, by je wykonać. Brak łazienki w mieszkaniu komunalnym to duże utrudnienie w codziennym funkcjonowaniu dla rodzin tam mieszkających.

Budynki mieszkalne oprócz deficytów w dostępie do infrastruktury technicznej charakteryzują się również niezadowalającym stanem technicznym. W szczególnie złym stanie są budynki komunalne wzniesione przed II wojną światową, znajdujące się przy ul. Słowackiego.

Zdjęcie 49 Zdjęcia budynków mieszkalnych przy ul. Słowackiego

Źródło: materiały Urzędu Miasta Mława.

Zdjęcie 50 Zdjęcia budynków mieszkalnych przy ul. Słowackiego



Źródło: materiały Urzędu Miasta Mława.

Zdjęcie 51 Zdjęcia budynków mieszkalnych przy ul. Słowackiego



Źródło: materiały Urzędu Miasta Mława.

Zły stan techniczny budynków komunalnych przekłada się na konieczność wyłączenia kolejnych budynków tego zasobu z użytkowania, co skutkuje koniecznością przekwaterowywania osób w nich zamieszkujących. W pierwszej kolejności lokale zamienne wskazywane są najemcom, którzy zamieszkują budynki wyłączone z eksploatacji przez Powiatowego Inspektora Nadzoru Budowlanego

oraz przeznaczone do rozbiórki. Następnie miasto przyznaje lokale z zasobu komunalnego osobom, które uzyskały prawo do takiego lokalu w wyroku sądowym. W ostatniej kolejności lokale z zasobu komunalnego Miasta Mława przyznawane są osobom, które złożyły wniosek o przyznanie takiego lokalu oraz są wpisane na listę osób oczekujących. W związku z tym, przy obecnym stanie zasobu komunalnego Miasta Mława, czas oczekiwania na lokal komunalny jest bardzo długi.

4.2 Analiza lokalnych potencjałów

Historia Mławy jako pełnoprawnego miasta rozpoczyna się 13 lipca 1429 r., kiedy to otrzymała prawa miejskie. Stanowiła ważny ośrodek na pograniczu mazowiecko-pruskim. Malowniczo usytuowana na Wyniesieniu Mławskim powstała na styku różnych wpływów politycznych, kultur i religii.

Opierając się na przedmowie doc. dr Leszka Zygnera w albumie „Mława - Twoje miejsce, Twój czas”, można stwierdzić, że dogodne położenie Mławy sprzyjało jej szybkiemu rozwojowi. *„Bliskość granicy, sąsiedztwo ważnych szlaków handlowych, bogate w drzewo okoliczne lasy (tzw. puszcza mławska), a także liczne bagna, mokradła i torfowiska, stanowiące naturalną obronę miasta przed jej wrogami, to niewątpliwe atrybuty, które miasto wówczas posiadało.*

Głównym przedmiotem handlu było bydło i konie pędzone na targi pruskie, a także drewno, produkty leśne oraz wyroby miejscowego rzemiosła. Do miasta ściągano wówczas wielu kupców, nawet z dalekich Niderlandów oraz przedstawicieli różnych rzemiosł. Poza korzyściami płynącymi z handlu, przetwórstwa płodów rolnych oraz miejscowej produkcji rzemieślniczej, niebagatelną rolę w rozwoju miasta odgrywały też liczne w okolicy młyny, rudy, smolarnie oraz barcie.

Zapewne na przełomie XV i XVI w. pojawiła się też w mieście pierwsza fala osadników żydowskiego pochodzenia. Władze miasta bardzo chętnie widziały nowych przybyszów, zarówno bogatych kupców, czy wykwalifikowanych rzemieślników, jak i żyjących z dorywczych zajęć ubogich wyrobników, bez których życie miejskie nie mogłoby się toczyć normalną koleją. Osiedlali w niej również przedstawiciele okolicznej szlachty, należąc z reguły do tzw. elity miejskiej. Kwitło też życie miejskie. Powstawały liczne cechy rzemieślnicze i bractwa religijne, dość pręźnie działała miejscowa szkoła parafialna, rosło zainteresowanie lokalną polityką oraz nowinkami religijnymi płynącymi z sąsiednich Prus Książęcych. Przybywało też w mieście nowych fundacji i budowli. W XVI w. miasto nabyło części dóbr Niemyje. Około 1545 r. wybudowano w centrum Mławy - ratusz miejski. Z kolei w 1550 r. na przedmieściu zwanym Kozielskiem został ufundowany przez Andrzeja i Marcina Zagórnych, kościół św. Wawrzyńca.

W drugiej połowie XVI w. miasto liczyło już ponad 2500 mieszkańców, około 10 % spośród mieszczan mławskich trudniło się rzemiosłem. Najwięcej było wśród nich piwowarów, szewców, krawców, zdunów i kuśnierzy. Na terenie miasta działało też wielu kupców. W szczytowym momencie rozwoju – w latach sześćdziesiątych XVI w. – Mława była najbogatszym miastem na Zawkrzu, a miejscowa komora celna wykazywała jedne z najwyższych dochodów na Mazowszu.

Wydarzeniem przełomowym w dziejach Mławy okazała się budowa linii Kolei Nadwiślańskiej w 1877 r.”⁸. Wiąże się z tym historia Wólki, co zapoczątkowało rozwój dzielnicy. Wytyczono ulice, przy których budowano kolejne domy. Osiedlali się tam głównie kolejarze, ale także rzemieślnicy, handlarze czy

⁸ „Mława – Twoje miejsce, Twój czas”, Mława 2015, doc. dr Leszek Zygnier

rolnicy. Po odzyskaniu przez Polskę niepodległości, Wólka została przyłączona do Mławy i stała się dzielnicą miasta.

„Jeszcze na przełomie XVIII i XIX w. dominowało w Mławie rolnictwo, w pierwszej połowie XIX w. przeważało rzemiosło oraz drobny przemysł, natomiast od drugiej połowy XIX w. – zdecydowanie handel.”⁹

Kwitł on głównie w obrębie Starego Rynku i parku. Na początku XIX w. wytyczono konkretne miejsce targowe. W 1912 r. wybudowano Halę Targową (obecnie Hala Mławska i Warszawskie Hale Mirowskie to jedyne przykłady hal targowych na Północnym Mazowszu).

„W mieście rosła liczba sklepów, zakładów rzemieślniczych i przemysłowych, założono magazyny zbożowe, solne i spirytusowe, pojawiły się nowe budowle użyteczności publicznej, placówki oświatowe, wystawne kamienice w stylu secesyjnym i neorenesansowym, ogród spacerowy, nazywany „salonem Mławy”, a także – nieistniejące już dzisiaj – budowle kultu religijnego (nowa synagoga, zbór ewangelicki, a także cerkiew).

Przełom XIX i XX w. przyniósł też wyjątkowe ożywienie kulturalne i polityczne miasta, co było w dużej mierze zasługą miejscowej inteligencji, okolicznych ziemian, a także różnych organizacji i instytucji społecznych, na czele z miejscowym Towarzystwem Dobroczynności, Ochotniczą Strażą Pożarną, Mławskim Towarzystwem Śpiewaczym „Lutnia” oraz Spółdzielnią Spożywców „Spójnia”.

Handlowa funkcja miasta ma swoje korzenie w historii przedwojennej a silne tradycje rzemieślnicze, sięgają samych początków miasta.”¹⁰

Pomimo znacznego oddalenia od dużych centrów administracyjnych i dużych ośrodków kultury, architektura podobszaru rewitalizacji nr 2 nie nosi na sobie piętna architektury prowincjonalnej.

Na podstawie dokumentu Lokalny Program Rewitalizacji Miasta Mława do 2015 r. stwierdzono, że zachowało się wiele cennych obiektów architektury murowanej, które powinny stanowić odniesienie dla nowo projektowanej architektury. Dotyczy to ubytków w pierzejach ulicznych, zwłaszcza w obrębie stref ochrony konserwatorskiej i w kontekście istniejącej zabudowy w odleglejszych od centrum pierzejach ulicznych. Pozwoli to na zachowanie historycznej formy miasta.

Centrum miasta to wizytówka miasta, z założenia centrum administracji, handlu, kultury, rozrywki i gastronomii. Warto zwrócić uwagę, że na przestrzeni lat najbogatsza warstwa każdego lokalnego mieszczaństwa lokowała swoje domy przy rynku głównym lub w jego bliskim sąsiedztwie.

Istotne znaczenie ma fakt, że historyczny układ urbanistyczny Miasta Mława nie uległ zniszczeniu. Nienaruszony układ placów i ulic w obrębie historycznej części miasta jest jego dużą wartością, dającą możliwość przywrócenia miastu chociaż części jego pierwotnego charakteru.

Przez długie lata Krajewo (podobszar rewitalizacji nr 1) było obszarem wiejskim. Od 1 stycznia 2004 roku zostało wcielone do miasta i jest jedną z ulic Mławy. Okoliczną atrakcją jest system bunkrów linii obronnej z 1939 r. Pośród lasów znajduje się niewielki akwen z podłożem torfowym. Jezioro obfituje w kilka gatunków ryb, w jego rejonie zamieszkuje też ptactwo. To idealne miejsce na rodzinny piknik,

⁹ Tamże

¹⁰ Tamże

weekendowy „wypad za miasto” czy spacer leśnymi ścieżkami. Malownicze tereny sprzyjają rozwojowi różnorodnych dyscyplin sportu i rekreacji. Można też w ciszy i spokoju obcować z przyrodą, odpoczywając od miejskiego gwaru. Mieszkańców jest tam niewielu. Ze względu na ukształtowanie terenu i dużą wartość przyrodniczą możliwa jest realizacja zabudowy mieszkaniowej.

Potencjał podobszaru nr 1 to:

- potencjał rekreacyjny (wykorzystanie istniejących terenów zielonych kompleksu leśnego i szkółki leśnej);
- potencjał aktywności fizycznej (nordic walking, kolarstwo, biegi długodystansowe i przełajowe),
- potencjał turystyczny (atrakcyjne torfowe jezioro, system bunkrów linii obronnej z 1939 r.),
- potencjał mieszkaniowy (ukształtowanie terenu i duża wartość przyrodnicza sprzyjają zabudowie mieszkaniowej),
- potencjał gospodarczy (tworzenie działalności gospodarczej, których oferta będzie adresowana do osób mieszkających i odwiedzających Krajewo w celach rekreacyjno-turystycznych),
- potencjał współpracy z Lasami Państwowymi (m.in. wykorzystanie pobliskiej szkółki leśnej).

Podobszar rewitalizacji nr 2 obejmuje część śródmieścia – w tym centrum miasta, którego historię i układ urbanistyczny opisano wcześniej. Potencjał tego podobszaru to:

- centralne położenie,
- nagromadzenie walorów historycznych,
- koncentracja usług administracyjnych, kulturalnych i edukacyjnych,
- koncentracja handlu i usług komercyjnych – gospodarcze centrum Mławy,
- utrwalona wśród mieszkańców tradycja traktowania centrum miasta, a zwłaszcza Starego Rynku, Parku i okolic Domu Handlowego jako miejsca spotkań,
- lokale w starych pięknych kamienicach, które mogą zostać wykorzystane do celów mieszkaniowych jak i jako obiekty historyczne miasta,
- zabytki zlokalizowane głównie w ścisłym centrum miasta,
- wykorzystanie tradycji handlowych Mławy w celu przywrócenia roli zlokalizowanej w centrum zabytkowej Hali Targowej,
- historyczny rynek, któremu po niewielkich modyfikacjach układu komunikacyjnego można przywrócić historyczną rolę centrum życia miejskiego,
- duża liczba lokali pod działalność gospodarczą w centrum, które można wykorzystać np. na działalność gastronomiczną,
- dobre skomunikowanie komunikacją zbiorową z resztą miasta,
- nowe centrum handlowe, gospodarcze przy Alei Marszałka Józefa Piłsudskiego,
- „wólczański rynek” stanowiący centrum życia dla mieszkańców tego osiedla.

4.3 Identyfikacja potrzeb rewitalizacyjnych

Diagnoza Miasta Mława oraz pogłębiona analiza negatywnych zjawisk wskazują, że w podobszarze rewitalizacji nr 1 mamy do czynienia z problemami demograficznymi w nasilonym stopniu, w szczególności ze starzeniem się mieszkańców. Nakładają się na to inne problemy społeczne, szczególnie ubóstwo i pasywna postawa społeczna.

W kontekście problemów społecznych oraz innych negatywnych zjawisk charakteryzujących podobszar rewitalizacji nr 1 zidentyfikowano następujące potrzeby rewitalizacyjne:

- różnorodne działania nakierowane na powstrzymanie odpływu mieszkańców poprzez poprawę i rozbudowę infrastruktury, poprawę funkcjonalności i estetyki terenów zamieszkałych i tych wykorzystanych do rekreacji,
- różnorodne działania mające na celu ograniczenie marginalizacji i wykluczenia społecznego mieszkańców,
- różnorodne działania umożliwiające integrację społeczną i uczestnictwo w życiu społeczno-kulturalnym osób ze szczególnymi potrzebami,
- różnorodne działania nakierowane na przeciwdziałanie ubóstwu i aktywizację społeczną mieszkańców,
- różnorodne działania nakierowane na promocję walorów obszaru,
- różnorodne działania nakierowane na poprawę atrakcyjności osadniczej i zachęcające rodziny do zamieszkania.

Podobszar rewitalizacji nr 2, lokalizacją, wielkością i potrzebami znacznie różni się od podobszaru nr 1. Występuje tu szerszy wachlarz potrzeb. Diagnoza Miasta Mława pokazuje, że podobszar ten jest miejscem skupiającym wszystkie negatywne zjawiska społeczne, które zbadano: bezrobocie, ubóstwo, zagrożenie bezpieczeństwa i przestępczość, pasywna postawa społeczna lub niski poziom kapitału społecznego i niekorzystna struktura demograficzna. Łagodząc skutki zjawisk kryzysowych, należy ukierunkować działania rewitalizacyjne na profilaktykę ww. problemów.

Dokonane analizy dotyczące podobszaru rewitalizacji nr 2 wskazują ponadto, że jest to teren, gdzie mamy do czynienia z zanieczyszczeniem powietrza, w zakresie funkcjonalno-przestrzennym i technicznym rażąco są pustostany, zniszczone i nieużytkowane obiekty zabytkowe wymagające renowacji, które negatywnie wpływają na wizerunek obszaru.

Widocznymi potrzebami w tym podobszarze są również rozwój gospodarczy i wzrost przedsiębiorczości, szczególnie w zakresie handlu i usług.

Z badań opinii mieszkańców (ankiety, spotkania, spacer, pisemne uwagi i wnioski) wynika, że największą potrzebą jest w sferze przestrzenno-funkcjonalnej. Ludziom przyjemniej żyje się w otoczeniu czystych, estetycznych terenów, zadbanej zabudowy, terenów zielonych oraz wyremontowanych zasobów mieszkaniowych. W drugim rzędzie mieszkańcy wskazują na potrzeby w zakresie lepszej dostępności różnorodnej oferty kulturalnej, edukacyjnej i usługowej.

Ze zdiagnozowanych problemów i oczekiwań mieszkańców w podobszarze rewitalizacji nr 2 wynikają następujące potrzeby rewitalizacyjne:

- różnorodne działania nakierowane na podjęcie pracy lub własnej działalności gospodarczej przez osoby bezrobotne, szczególnie z wykształceniem zawodowym i niższym,
- różnorodne działania nakierowane na profilaktykę problemów społecznych: ubóstwo, niska aktywność społeczna, przestępczość i przemoc,
- różnorodne działania nakierowane na powstrzymanie odpływu mieszkańców i podnoszenie jakości ich życia w różnych sferach: bytowej, opiekuńczej, kulturalnej, rekreacyjnej i społecznej,
- różnorodne działania nakierowane na podniesienie atrakcyjności lokalizacyjnej i wizerunku obszaru rewitalizacji przyciągające zainteresowanie potencjalnych mieszkańców i przedsiębiorców,

- różnorodne działania nakierowane na poprawę jakości powietrza i wzmocnienia świadomości ekologicznej wśród mieszkańców,
- różnorodne działania nakierowane na inwestycje w tkankę miejską, poprawę warunków technicznych obiektów oraz ich zagospodarowania,
- różnorodne działania nakierowane na poprawę warunków funkcjonalno-przestrzennych w obszarze rewitalizacji.

5. Komplementarność

Gminny Program Rewitalizacji Miasta Mława powstaje w powiązaniu z następującymi dokumentami strategicznymi i planistycznymi miasta:

1. Strategia Rozwoju Miasta Mława do 2020 roku;
2. Strategia Rozwoju Miasta Mława do roku 2025
3. Studium uwarunkowań i kierunków zagospodarowania przestrzennego Miasta Mława¹¹;
4. Strategia Rozwiązywania Problemów Społecznych dla Miasta Mława na lata 2014-2020;
5. STRATEGIA ROZWIĄZYWANIA PROBLEMÓW SPOŁECZNYCH DLA MIASTA MŁAWA NA LATA 2021 – 2025
6. Strategia Rozwoju Powiatu Mławskiego na lata 2014-2020;
7. Strategia Rozwoju Powiatu Mławskiego na lata 2021-2027.

5.1 Powiązanie programu ze „Strategią Rozwoju Miasta Mława do 2020 roku”

Rada Miasta Mława Uchwałą Nr VII/78/2015 z dnia 30 czerwca 2015 r. przyjęła „Strategię Rozwoju Miasta Mława do 2020 roku” (dalej, w tym podrozdziale: Strategia). Wizja rozwoju przedstawiona w tej strategii to: *„Mława – Przyjazne miasto dla inwestorów i mieszkańców, zapewniające możliwość kształcenia, rozwoju inicjatyw w wymiarze indywidualnym i zbiorowym (w sferze gospodarczej i społecznej), którego rozwój ma być nakierowany w pierwszej kolejności na tworzenie nowych miejsc pracy”*. Misja Miasta Mława: *„Budowa silnego ośrodka miejskiego, kultywującego tradycję Mazowsza i stwarzającego szansę aktywności gospodarczej oraz społecznej ukierunkowanej na tworzenie nowych miejsc pracy”*.

Strategia wyróżnia trzy obszary strategicznej interwencji:

1. Obszar I – zwiększenie kapitału ludzkiego;
 - a. Wzrost liczby mieszkańców;
 - b. Wzrost liczby mieszkańców w wieku 25 – 35 lat;
 - c. Poprawa salda migracji;
 - d. Wzrost aktywności społecznej mieszkańców;
 - e. Wzrost aktywności ekonomicznej mieszkańców;
 - f. Wzrost dochodów mieszkańców;
2. Obszar II – Poprawa konkurencyjności gospodarki;
 - a. Wzrost dochodów firm;
 - b. Wzrost efektywności firm;
 - c. Wzrost kapitału firm;
 - d. Wzrost dochodów podatkowych Miasta;
 - e. Wzrost zatrudnienia i wynagrodzeń;

¹¹ UCHWAŁA NR XXI/303/2020 RADY MIASTA MŁAWA z dnia 13 października 2020 r. w sprawie Studium uwarunkowań i kierunków zagospodarowania Miasta Mława.
UCHWAŁA NR XLI/524/2022 z dnia 28 czerwca 2022r. w sprawie zmiany Studium uwarunkowań i kierunków zagospodarowania przestrzennego Miasta Mława

f. Zwiększenie dywersyfikacji miejsc pracy;

3. Obszar III – Poprawa atrakcyjności Miasta

- a. Wzrost liczby lokali i powierzchni użytkowych pod działalność gospodarczą w centrum Miasta;
- b. Wzrost liczby uczestników, odbiorców oferty kulturalnej;
- c. Wzrost liczby podmiotów usługowych;

GPRMM realizuje ustalenia Strategii, programując działania w następujących obszarach interwencji: Ia, Id, Ie, IIe, IIIf, IIIb, IIIc.

Ponadto w Strategii określono zadania o charakterze strategicznych mające wpływ na poprawę sytuacji w mieście, przedstawiono je za pomocą projektów. Projekty mające powiązanie z GPRMM to:

- Miasto przyjazne dla seniorów;
- Rewitalizacja przestrzeni miejskiej;
- Aktywność obywatelska;
- Realizacja zadań z planu gospodarki niskoemisyjnej;
- Organizacja terenów rekreacyjnych na terenie miasta mława.

5.2 Powiązanie ze Strategią Rozwoju Miasta Mława do roku 2025

Dokument został przyjęty Uchwałą nr XVIII/269/2020 Rady Miasta Mława z dnia 23 czerwca 2020 r. w sprawie przyjęcia „Strategii Rozwoju Miasta Mława do roku 2025 z perspektywą do 2035 roku.

Strategia Rozwoju Miasta Mława do roku 2025 z perspektywą do roku 2035 (dalej: Strategia) jest nadrzędnym planem, który określa podstawowe kierunki rozwoju miasta w perspektywie długookresowej. Strategia nakreśla wizję rozwoju Miasta Mława oraz formułuje cele strategiczne i plany operacyjne na najbliższe lata. Strategia integruje plany rozwojowe i modernizacyjne, wynikające z wyzwań stojących przed samorządem Miasta Mława. Wypracowane założenia skupiają się na konieczności rozwiązania najbardziej dotkliwych problemów dotyczących mieszkańców oraz poprawy szeroko rozumianej jakości życia.

GPRMM jest zgodny z następującymi celami strategicznymi i operacyjnymi tej Strategii:

Cel strategiczny 1: Poprawa jakości życia w mieście

- Cel operacyjny 1.1: Zaspokojenie potrzeb w zakresie pomocy społecznej
- Cel operacyjny 1.2: Zaspokojenie potrzeb kulturalnych, rekreacyjnych i edukacyjnych mieszkańców
- Cel operacyjny 1.3: Rozwój infrastruktury technicznej i komunikacyjnej
- Cel operacyjny 1.4: Poprawa jakości środowiska

Cel strategiczny 2: Zwiększenie atrakcyjności osiedleńczej i turystycznej

- Cel operacyjny 2.1: Zwiększenie atrakcyjności turystycznej miasta
- Cel operacyjny 2.2: Poprawa ładu przestrzennego

5.3 Powiązanie programu ze „Studium uwarunkowań i kierunków zagospodarowania przestrzennego Miasta Mława”

Studium uwarunkowań i kierunków zagospodarowania przestrzennego Miasta Mława określa najważniejsze kierunki zmian w strukturze funkcjonalno-przestrzennej Miasta Mława. GPRMM jest powiązany ze Studium, ponieważ realizuje cel rozwoju określony w Studium: „*wykreowanie Mławy na znaczący ośrodek usługowo-gospodarczo-turystyczny województwa mazowieckiego. Nowa wizja miasta ma przyciągnąć do niego inwestorów strategicznych oraz zatrzymać w mieście jego mieszkańców*”.

Przedstawione w Studium cele strategiczne, które również uwzględni GPRMM to:

- zwiększenie atrakcyjności Mławy dla lokalizacji różnych form biznesu, w szczególności gospodarki opartej na inwestycjach ponadlokalnych, co spowoduje powstanie nowych miejsc pracy w usługach, produkcji, biurach oraz w handlu, a w efekcie aktywizację mieszkańców do podejmowania własnych działalności na terenie miasta oraz wzrost aktywności ekonomicznej mieszkańców a także wzrost dochodów Miasta Mława, wzrost kapitału firm, wzrost zatrudniania i wynagrodzeń, zwiększenie dywersyfikacji miejsc pracy w mieście,
- zwiększenie dostępności Mławy w skali regionu przez rozwój systemów komunikacji i transportu,
- stworzenie przyjaznej i atrakcyjnej przestrzeni dla obecnych i przyszłych mieszkańców miasta, poprzez rewitalizację i modernizację istniejących oraz realizację nowych zespołów mieszkaniowych, a w efekcie zatrzymanie mieszkańców w mieście i przyciągnięcie nowych mieszkańców do miasta, poprawa salda migracji, wzrost liczby mieszkańców w wieku 25-35 lat,
- zwiększenie atrakcyjności centralnej strefy miasta, w tym zwiększenie liczby lokali i powierzchni użytkowych pod działalność gospodarczą w centrum Miasta, modernizacja przestrzeni publicznych miasta, zwiększenie oferty kulturalnej w strefie centralnej,
- zwiększenie zasobów budownictwa komunalnego dla racjonalnej i samodzielnej polityki mieszkaniowej związanej z potrzebami wspólnoty samorządowej,
- wykorzystanie walorów przyrodniczych w mieście.

GPRMM realizuje następujące kierunki zmian w strukturze przestrzennej miasta oraz w przeznaczeniu terenów określone w Studium:

- odbudowa i kształtowanie przestrzeni publicznych decydujących o percepcji przestrzeni miasta, w tym przede wszystkim:
 - nadanie ważnym drogom, spinającym strukturę przestrzenną miasta i wprowadzających ruch zewnętrzny, charakteru reprezentacyjnych ulic miejskich,
 - stworzenie wyraźnego ciągu o atrakcyjnym programie usługowo-kulturalnym, łączącego centralną część miasta z projektowanym zintegrowanym dworcem komunikacyjnym dla komunikacji zbiorowej dalekobieżnej (kolej, autobus),
 - zbudowanie wyraźnych ciągów o charakterze spacerowym na kanwie ulic wyprowadzających w kierunku terenów rekreacyjnych
- aktywna ochrona środowiska przyrodniczego i kulturowego wiążąca się z ich ekonomicznym wykorzystaniem, w tym utrzymanie i podkreślenie walorów

przyrodniczych miasta – terenów parkowych i zespołów leśno-rolnych, strefy związanej z projektowanym zbiornikiem retencyjnym na północy Mławy, oraz utrzymanie i rozbudowa lokalnych ciągów spinających jednostkowe tereny zieleni miejskiej, wyprowadzonych w kierunku terenów otwartych,

- uporządkowanie i rewitalizację istniejących zespołów zabudowy wielorodzinnej,
- rozwój zasobów mieszkaniowych poprzez:
 - rewaloryzację zespołów mieszkaniowych w zabudowie o wartościach kulturowych,
 - rozwój nowych terenów mieszkaniowych w zabudowie jedno- i wielorodzinnej o wysokim standardzie

5.4 Powiązanie programu ze „Strategią rozwiązywania problemów społecznych na lata 2014-2020”

Rada Miasta Mława uchwałą Nr XL/386/2014 z dnia 20 maja 2014 roku przyjęła „Strategię rozwiązywania problemów społecznych na lata 2014-2020” (dalej, w tym podrozdziale: Strategia). „*Misją strategii rozwiązywania problemów społecznych miasta Mława to: Mława to miasto, które wspiera rodzinę, dąży do rozwoju lokalnej społeczności, aktywizuje grupy zagrożone wykluczeniem społecznym w partnerstwie z instytucjami, Kościołem i organizacjami pozarządowymi*”. W Strategii wyznaczono następujące cele, na poziomie strategicznym i operacyjnym:

- A. POMOC OSOBOM BEZROBOTNYM
 1. Podniesienie świadomości i wiedzy na temat rynku pracy;
 2. Łagodzenie skutków długotrwałego bezrobocia;
 3. Aktywizacja grup zagrożonych wykluczeniem społecznym.
- B. PODEJMOWANIE DZIAŁAŃ NA RZECZ OSÓB I RODZIN ZNAJDUJĄCYCH SIĘ W TRUDNEJ SYTUACJI ŻYCIOWEJ
 1. Działania na rzecz rodzin żyjących w ubóstwie;
 2. Aktywność społeczno-zawodowa rodzin zagrożonych marginalizacją;
 3. Aktywizowanie środowiska lokalnego;
 4. Działania na rzecz dzieci.
- C. ZAPOBIEGANIE WYKLUCZENIU SPOŁECZNEMU OSÓB NIEPEŁNOSPRAWNYCH I STARSZYCH
 1. Wsparcie i aktywizacja osób niepełnosprawnych;
 2. Działalność instytucji i organizacji działających na rzecz osób niepełnosprawnych;
 3. System wsparcia dla seniorów.
- D. PROFILAKTYKA UZALEŻNIEŃ I PRZECIWDZIAŁANIE PRZESTĘPCZOŚCI
 1. Program profilaktyki i rozwiązywania problemów alkoholowych;
 2. Program przeciwdziałania narkomanii;
 3. Przeciwdziałanie przemocy w rodzinie;
 4. Działania na rzecz poprawy bezpieczeństwa w mieście.
- E. ORGANIZACJA ALTERNATYWNEGO SPĘDZANIA CZASU WOLNEGO
 1. Zapewnienie warunków do rozwoju turystyki, sportu i rekreacji;
 2. Zwiększenie miejsc aktywnego wypoczynku;
 3. Programy na rzecz dzieci i młodzieży.

GPRMM podejmuje następujące cele strategiczne i operacyjne tej Strategii: A3, B1, B3, C1, C3, E2.

5.5 Powiązanie programu z Gminną Strategią Rozwiązywania Problemów Społecznych na lata 2021-2025

Gminna Strategia Rozwiązywania Problemów Społecznych na lata 2021-2025 jest wieloletnim dokumentem programowym mającym istotne znaczenie dla poprawy jakości życia i zapewnienia bezpieczeństwa socjalnego mieszkańcom Miasta Mława, w szczególności grupom zagrożonym wykluczeniem społecznym. W opracowaniu wskazano kierunki działań samorządu lokalnego w kształtowaniu i realizacji lokalnej polityki społecznej. Opracowując strategię uwzględniono współpracę instytucji rządowych, samorządowych, Kościoła i organizacji pozarządowych.

Strategia jest zgodna z założeniami Strategii Rozwoju Województwa Mazowieckiego do roku 2030. Uszczegóławia cele Strategii Rozwoju Miasta Mławy do roku 2025 z perspektywą do roku 2035, a także zgodna jest z Strategią Rozwiązywania Problemów Społecznych w Powiecie Mławskim na lata 2021 – 2025.

Przy konstruowaniu dokumentu dotyczącego rozwiązywania lokalnych problemów społecznych zastosowano zasady odnoszące się do rozwiązywania problemów społecznych stosowane w Unii Europejskiej. Wyznaczono następujące cele strategiczne:

- A. POMOC OSOBOM BEZROBOTNYM,
 - 1. Podniesienie świadomości i wiedzy na temat rynku pracy
 - 2. Łagodzenie skutków długotrwałego bezrobocia
 - 3. Aktywizacja grup zagrożonych wykluczeniem społecznym
- B. PROFILAKTYKA UZALEŻNIEŃ I PRZECIWDZIAŁANIE PRZESTĘPCZOŚCI,
 - 1. Program profilaktyki i rozwiązywania problemów alkoholowych
 - 2. Program przeciwdziałania narkomanii
 - 3. Przeciwdziałanie przemocy w rodzinie
 - 4. Działania na rzecz poprawy bezpieczeństwa w mieście
- C. POMOC I WSPARCIE OSÓB STARSZYCH I NIEPEŁNOSPRAWNYCH,
 - 1. Wsparcie i aktywizacja osób niepełnosprawnych
 - 2. Działalność instytucji i organizacji działających na rzecz osób niepełnosprawnych
 - 3. System wsparcia dla seniorów
- D. POMOC RODZINOM Z PROBLEMAMI OPIEKUŃCZO – WYCHOWAWCZYMI,
 - 1. Poprawa kompetencji opiekuńczych w wychowawczych rodzicach
 - 2. Poprawa warunków rozwoju społecznego dzieci i młodzieży zagrożonych wykluczeniem
 - 3. Przeciwdziałanie przemocy w rodzinie
 - 4. Wzmocnienie służb systemu wsparcia rodzin z trudnościami
- E. ORGANIZACJA ALTERNATYWNYCH FORM SPĘDZANIA CZASU WOLNEGO
 - 1. Zapewnienie warunków do rozwoju turystyki, sportu i rekreacji
 - 2. Zwiększenie miejsc aktywnego wypoczynku
 - 3. Programy na rzecz dzieci i młodzieży

GPRMM podejmuje następujące cele strategiczne i operacyjne tej Strategii: A3, B1, B3, C1, C2, C3, D1, D2, D4, E2, E3.

5.6 Powiązanie programu ze „Strategią Rozwoju Powiatu Mławskiego na lata 2014-2020”

„Strategia Rozwoju Powiatu Mławskiego na lata 2014-2020” (dalej, w tym podrozdziale: Strategia) przedstawia obszary, cele i kierunki działania dla każdego z obszarów życia społeczno-gospodarczego powiatu mławskiego. GPRMM jest zgodny z następującymi celami szczegółowymi i kierunkami działań tej Strategii:

- 2.1. Kontynuowanie i dalsze tworzenie sprzyjających warunków dla rozwoju specjalnych stref aktywności gospodarczej na terenie powiatu mławskiego – kierunek działania 2.1.1. Wspieranie działań na rzecz rozwoju gospodarczego poprzez udział i/lub organizację targów, wystaw i konferencji promujących walory gospodarcze Powiatu.
- 2.2. Stworzenie warunków ograniczenia bezrobocia i wzrostu aktywności zawodowej mieszkańców powiatu mławskiego – kierunek działania 2.2.1. Organizacja na poziomie powiatu nowych form kształcenia dorosłych dla skutecznego przekwalifikowania zawodowego.
- 4.1. Przeciwdziałanie zjawisku wykluczenia społecznego, integracja społeczna – kierunek działania 4.1.2. Wspomaganie zadań mających na celu wykluczenie społeczne.
- 4.2. Podnoszenie standardów funkcjonowania infrastruktury społecznej oraz działania na rzecz ochrony zdrowia i bezpieczeństwa publicznego – kierunek działania 4.2.4. Rozbudowa istniejących i tworzenie nowych placówek pielęgnacyjno-opiekuńczych i opieki długoterminowej oraz placówek socjalnych stacjonarnych i dziennych dla osób zależnych, w tym osób niepełnosprawnych i z zaburzeniami psychicznymi o zasięgu regionalnym; kierunek działania 4.2.6. Modernizacja i rozbudowa istniejących budynków użyteczności publicznej.
- 5.2. Poprawa stanu ochrony środowiska na terenie powiatu mławskiego – kierunek działania 5.2.1. Wspieranie działań w kierunku likwidacji i ograniczenia niskiej emisji; kierunek działania 5.2.3. Wspieranie działań w kierunku instalowania ogniw fotowoltaicznych.
- 5.3. Podnoszenie świadomości ekologicznej mieszkańców powiatu – kierunek działania 5.3.1. Tworzenie programów edukacji ekologicznej młodzieży na poziomie szkół ponadgimnazjalnych.

5.7 Powiązanie programu ze „Strategią Rozwoju Powiatu Mławskiego na lata 2021- 2027

Rada Powiatu Mławskiego uchwaliła w dniu 10 lutego 2022 r. Strategię Rozwoju Powiatu Mławskiego na lata 2021- 2027 (Uchwała Nr XXXIII/234/2022 Rady Powiatu Mławskiego). Horyzont czasowy przyjęty w niniejszej Strategii pokrywa się z horyzontem określonym w perspektywie krajowej polityki rozwoju realizowanej w ramach programu Europejskiej Współpracy Terytorialnej na lata 2021-2027. Cele Strategii wpisują się w realizację celów określonych w Strategii Rozwoju Województwa Mazowieckiego do 2030 roku: Innowacyjne Mazowsze a także Krajowej Strategii Rozwoju Regionalnego 2030. Zadania określone w dokumencie Strategii Rozwoju Powiatu Mławskiego wynikają z przeprowadzonej diagnozy.

GPRMM jest zgodny z następującymi obszarami strategicznymi i celami działań tej Strategii:

Obszar strategiczny 1. Społeczeństwo

- Cel 1. Aktywni społecznie mieszkańcy
- Cel 2. Bogata oferta sportowa, rekreacyjna i kulturalna
- Cel 3. Dobrze funkcjonująca rodzina i system pieczy zastępczej
- Cel 4. Skuteczna pomoc psychologiczna i psychiatryczna
- Cel 5. Dobra jakość życia osób z niepełnosprawnością
- Cel 6. Wysoki poziom usług edukacyjnych
- Cel 7. Skuteczna prewencja zagrożeń

Obszar strategiczny 2. Rolnictwo, Przemysł, Gospodarka

- Cel 1. Zrównoważony rozwój gospodarczy
- Cel 2. Dobre warunki do działalności gospodarczej
- Cel 4. Edukacja zawodowa odpowiednia do potrzeb rynku pracy

Obszar strategiczny 3. Przestrzeń i Transport

- Cel 3. Dostępna infrastruktura rekreacyjna
- Cel 4. Przyjazna i estetyczna przestrzeń publiczna

Obszar strategiczny 4. Środowisko i Energetyka

- Cel 1. Czyste powietrze
- Cel 5. Większe bezpieczeństwo mieszkańców i zasobów naturalnych

Obszar strategiczny 5. Kultura, Dziedzictwo, Turystyka

- Cel 1. Dziedzictwo kulturowe jako fundament lokalnego patriotyzmu

6. Wizja stanu obszaru rewitalizacji po wyprowadzeniu ze stanu kryzysowego

Obszar rewitalizacji został podzielony na dwa podobszary, w których stwierdzono występowanie niekorzystnych zjawisk społecznych oraz dodatkowo ubytki w co najmniej jednej z czterech sfer: gospodarczej, środowiskowej, technicznej lub przestrzenno-funkcjonalnej. Każdy z podobszarów cechują odmienne problemy i zdiagnozowane stany kryzysowe, dlatego wymagają stworzenia odmiennych wizji - ogólnego, długofalowego wyobrażenia przyszłego stanu obszaru. Horyzont czasowy wizji, czyli przewidywanego stanu po wyprowadzeniu ze stanu kryzysowego, oszacowano na 15 lat.

6.1 Efekt rewitalizacji w podobszarze rewitalizacji nr 1

Wizja tego terenu za 15 lat to nowoczesna ekologiczna dzielnica, zamieszkała przez wykształcone, przedsiębiorcze osoby z rodzinami, która jest lubianym przez Mławian miejscem wypoczynku i rekreacji.

Na terenie osiedla powstaną nowe domy zaprojektowane w taki sposób, by swą formą harmonizowały z wyjątkowym, naturalnym otoczeniem osiedla Krajewo. Będą budowane w technologii pasywnej, z wykorzystaniem alternatywnych źródeł energii i ciepła. Tanie w utrzymaniu, ciepłe, ekologiczne, inteligentne domy zostaną zamieszkałe przez młode, wykształcone i przedsiębiorcze rodziny, które swą energią, zapałem, kreatywnością i przedsiębiorczością wprowadzą nową jakość w rozwój

społeczny i gospodarczy osiedla. Będą tworzyć i uzupełniać ofertę rekreacyjną obszaru, z którego jeszcze chętniej będą korzystali mieszkańcy Mławy i okolicznych miejscowości. Rozwiną się gospodarstwa ekologiczne, powstanie agroturystyka. Ze względu na wyjątkową urodę Krajewo, na obszarze osiedla chętnie będą osiedlać się przedstawiciele wolnych zawodów: artyści, pisarze, projektanci, ale także architekci, lekarze, osoby wykonujące pracę zawodową zdalnie, z domu.

Aby zniwelować uciążliwość składowiska odpadów, miasto może pozyskać działki, na których zostanie posadzone kolejne pasmo buforowe lasu. Z myślą o mieszkańcach osiedla oraz o mławianach, którzy będą licznie korzystać z rekreacyjnej funkcji osiedla Krajewo, zostanie rozbudowana infrastruktura drogowa: ścieżki rowerowe, biegowe, chodniki, ulice. Zostanie poszerzony i lepiej zorganizowany rozkład połączeń Mławskiej Komunikacji Miejskiej, umożliwiającej lepszy dojazd do osiedla Krajewo, w jedną stronę, oraz do centrum miasta – w drugą.

6.2 Efekt rewitalizacji w podobszarze rewitalizacji nr 2

Wizja tego podobszaru za 15 lat to odnowiona, tętniąca życiem dzielnica. W Śródmieściu rozwinięte drobne usługi, znajdują się kawiarnie, puby, deptak. Organizowane są projekty kulturalne zachęcające każdą grupę społeczną, wiekową do aktywnego oraz wspólnego spędzania czasu wolnego. Dzięki zwiększonej aktywności społecznej oraz większej ilości nowych usług zwiększa się liczba miejsc pracy. Infrastruktura centralnej części miasta spełnia oczekiwania i jest bardziej atrakcyjna do osiedlania się ludzi młodych, energicznych, wykształconych oraz przedsiębiorczych, natomiast obszar oddalony od centrum zachęca do zamieszkania ludzi starszych i rodzin z dziećmi. W najbardziej oddalonej części podobszaru rewitalizacji nr 2 znajdują się większe usługi, handel, oraz mała produkcja zapewniająca kolejne miejsca pracy.

Centrum miasta żyje do późnych godzin wieczornych. Otwarte są kafejki, restauracje, sklepy. Ludzie spacerują, oglądają wystawy plenerowe, słuchają występujących na chodnikach i w pasażach młodych muzyków. Aktywni korzystają z urządzeń siłowych w parku, biegają, ćwiczą na zieleńcach. Przy fontannach starsi spacerują, a młodzi miłośnicy rolek na gładkich nawierzchniach doskonalą swój kunszt. Tętniące życiem i pracą, niezwykle ruchliwe w dzień centrum miasta, po południu przeistacza się w miejsce spotkań przyjaciół, w sferę rekreacji i odpoczynku. Zmienia się jego rytm i odgłosy w tle. Miła atmosfera sprawia, że jest celem spacerów, przejażdżek rowerowych i wycieczek osób zmotoryzowanych z całego miasta. Ładne, odnowione budynki, gruntownie przebudowane centralne kwartały osiedla Śródmieście sprzyjają rozwojowi przedsiębiorczości, małego i średniego biznesu, szczególnie o funkcji związanej z rekreacją.

Obszar osiedli: Zawkrze, Kozielsk, Kościuszki oraz Obrońców Mławy, oddalony od centrum, zachęca do zamieszkania ludzi starszych, jak również rodzin z dziećmi. W miejscach tych powstają domy opieki dla osób starszych i samotnych, ale także sale zabaw dla dzieci, ośrodki zajęć pozalekcyjnych, filie placówek kultury. Przestrzeń miejska stanowi uzupełnienie tej oferty. Z troską o miejsca spotkań i spacerów dla seniorów, na osiedlach urządzane są skwery, ustawiane ławki i urządzenia do ćwiczeń w plenerze. Z myślą o rodzinach organizuje się place zabaw i rozrywki, miejsca aktywnego wypoczynku, ale także lokalizuje centra handlowo-rozrywkowe.

Na terenie wskazanych osiedli znajdują się większe placówki usługowe, handlowe, a na obrzeżach podobszaru (osiedle Obrońców Mławy) małe zakłady produkcyjno-usługowe zapewniające kolejne

miejsca pracy. Dobrze rozwinięta sieć drogowa pozwala na szybkie i bezpieczne skomunikowanie tych miejsc z innymi częściami Mławy. Łatwy dostęp do nich sprawia, że podobszar rewitalizacji numer 2 rozwija się gospodarczo i społecznie.

7. Cele i kierunki działań rewitalizacji

Celem główny	Wyprowadzenie ze stanu kryzysu obszaru rewitalizacji poprzez eliminację lub ograniczenie negatywnych zjawisk.
Cel operacyjny nr 1:	Wsparcie w rozwiązywaniu problemów społecznych oraz przeciwdziałanie kumulacji niekorzystnych zjawisk.
Kierunki działań:	<ul style="list-style-type: none"> a) aktywizacja i wsparcie osób starszych i niepełnosprawnych, b) podniesienie aktywności społecznej mieszkańców, c) przeciwdziałanie bezrobociu i wzrost aktywności zawodowej, d) przeciwdziałanie przestępczości i przemocy, e) wsparcie rodzin (polityki prorodzinnej) i zwiększanie osadnictwa.
Cel operacyjny nr 2:	Podniesienie poziomu aktywności gospodarczej w obszarze rewitalizacji.
Kierunki działań:	<ul style="list-style-type: none"> a) wsparcie promocji przedsiębiorców, b) wsparcie rozwoju przedsiębiorczości.
Cel operacyjny nr 3:	Podniesienie jakości środowiska naturalnego.
Kierunki działań:	<ul style="list-style-type: none"> a) działania na rzecz poprawy jakości powietrza (ekologiczne źródła ciepła, transport zbiorowy), b) edukacja ekologiczna, c) wsparcie w zakresie stosowania ekologicznych technologii (zielona energia, odnawialne źródła).
Cel operacyjny nr 4:	Poprawa warunków funkcjonalno-przestrzennych obszaru rewitalizacji.
Kierunki działań:	<ul style="list-style-type: none"> a) poprawa estetyki obszaru rewitalizacji, b) zwiększenie zagospodarowanych przestrzeni publicznych.
Cel operacyjny nr 5:	Podniesienie poziomu technicznego obiektów i infrastruktury w obszarze rewitalizacji.
Kierunki działań:	<ul style="list-style-type: none"> a) dostosowanie budynków użyteczności publicznej i rozwiązań technicznych do potrzeb osób niepełnosprawnych, b) poprawa jakości i estetyki budynków mieszkalnych ze szczególnym uwzględnieniem zasobów gminnych, c) poprawa jakości i rozwój infrastruktury, d) realizacja termomodernizacji, e) wsparcie odnowy zabytkowych i wartościowych obiektów.

8. Działania rewitalizacyjne

Projektowanie działań dla obszaru rewitalizacji, które mają przynieść zmiany, pozwalające na wyjście z kryzysu i przywrócenie do „życia” obu podobszarów rewitalizacji, opracowuje się w ścisłym sprzężeniu z wcześniej wypracowaną diagnozą i zidentyfikowanymi potrzebami. Projekty rewitalizacyjne powinny dotyczyć nie tylko działań inwestycyjnych, ale także odpowiadać na wszystkie inne ustalone potrzeby. Dlatego przewidziano projekty aktywizujące społeczność lokalną, projekty społeczno-gospodarcze, czy też projekty odnoszące się do organizacji przestrzeni. Opracowane koncepcje powinny stanowić propozycję dla realizacji wyznaczonych wizji oraz celów w poszczególnych podobszarach rewitalizacji.

8.1 Lista i opis podstawowych przedsięwzięć rewitalizacyjnych (tj. projektów rewitalizacyjnych)

Poniżej przedstawiono łączne zestawienie zgłoszonych podstawowych przedsięwzięć rewitalizacyjnych projektów. Zostały one uporządkowane alfabetycznie, według nazwy tytułu projektu i ponumerowane zgodnie z tak ustaloną kolejnością. Tabela zawiera projekty po aktualizacji dokumentu w 2022 roku, obejmujące wydłużenie perspektywy obowiązywania GPRMM. W trakcie procedury aktualizacji dokumentu zgłoszono łącznie 21 nowych projektów podstawowych, 8 projektów zostało zaktualizowanych ze względu na okres oraz zakres realizacji danego zadania.

Tabela 43 Zestawienie zgłoszonych podstawowych przedsięwzięć rewitalizacyjnych (projektów rewitalizacyjnych)

Nr projektu	Nazwa projektu	Zgłaszający	Podmiot Realizujący	Miejsce realizacji projektu (nr podobszaru)
1	Akademia Kompetencji Wychowawczych	Miejski Ośrodek Pomocy Społecznej w Mławie	Miejski Ośrodek Pomocy Społecznej w Mławie	1, 2
2	Budowa szybów windowych wraz z instalacją wind w trzech budynkach użyteczności publicznej	Starostwo Powiatowe w Mławie	Starostwo Powiatowe w Mławie	2
3	Godnie i wygodnie - rozbudowa tkanki mieszkaniowej w zasobie komunalnym przy ul. 18 Stycznia w Mławie.	Urząd Miasta Mława	Wydział Inwestycji Urzędu Miasta Mława	2
4	Godnie i wygodnie Piłsudskiego 31	Towarzystwo Budownictwa Społecznego Sp. z o.o. w Mławie	Miasto Mława: jednostka Urząd Miasta Mława	2
5	Instalacja gruntowych pomp ciepła w budynkach Starostwa Powiatowego w Mławie	Starostwo Powiatowe w Mławie	Starostwo Powiatowe w Mławie	2
6	Instalacja gruntowych pomp ciepła w budynkach Urzędu Miasta Mława.	Urząd Miasta Mława	Wydział Inwestycji Urzędu Miasta Mława	2
7	Jarmark św. Wojciecha	Urząd Miasta Mława,	Miejski Dom Kultury	2

Nr projektu	Nazwa projektu	Zgłaszający	Podmiot Realizujący	Miejsce realizacji projektu (nr podobszaru)
8	Modernizacja budynku bursy szkolnej wraz z parkingiem	Starostwo Powiatowe w Mławie	Starostwo Powiatowe w Mławie	2
9	Plac zabaw dla osób z niepełnosprawnością ruchową	Starostwo Powiatowe w Mławie	Starostwo Powiatowe w Mławie	2
10	Portal internetowy oraz program informacyjny Mławski Tygodnik Telewizyjny	Telewizja Ostróda	Telewizja Ostróda	2
11	Przyjazny Dom	Miejski Ośrodek Pomocy Społecznej w Mławie	Miejski Ośrodek Pomocy Społecznej w Mławie	2
12	Remont i termomodernizacja budynków przy Zespole Szkół nr 2 w Mławie	Starostwo Powiatowe w Mławie	Starostwo Powiatowe w Mławie	2
13	Rewitalizacja budynku MOPS poprzez dostosowanie budynku do potrzeb osób z uzależnieniami alkoholowymi	Urząd Miasta Mława	Wydział Inwestycji Urzędu Miasta Mława	2
14	Rewitalizacja budynku ratusza miejskiego poprzez dostosowanie budynku do potrzeb osób z niepełnosprawnością w Mławie	Urząd Miasta Mława	Wydział Inwestycji Urzędu Miasta Mława	2
15	Rewitalizacja obszaru Osiedla Obrońców Mławy poprzez rozbudowę kompleksu oświatowego ZPO 2 o obiekt przedszkolny.	Urząd Miasta Mława	Wydział Inwestycji Urzędu Miasta Mława	2
16	Rewitalizacja obszaru osiedla Obrońców Mławy poprzez zagospodarowanie skweru przy ul. Rynkowej.	Urząd Miasta Mława	Wydział Inwestycji Urzędu Miasta Mława	2
17	Rewitalizacja obszaru Placu 1-go Maja w Mławie	Urząd Miasta Mława	Wydział Inwestycji Urzędu Miasta Mława	2
18	Rewitalizacja terenu osiedla przyległego do ul. Stary Rynek, Płocka, Szewska, Grzebskiego.	Urząd Miasta Mława	Wydział Inwestycji Urzędu Miasta Mława	2
19	Rewitalizacja zabytkowego Domu Handlowego w Mławie	Karol Roniewicz	Podmiot prywatny	2
20	Rozbudowa ekologicznego taboru komunikacji miejskiej w celu skomunikowania obszarów rewitalizacji	Urząd Miasta Mława	Wydział Inwestycji Urzędu Miasta Mława	1 i 2
21	Rozwój kompetencji kluczowych i umiejętności niezbędnych na tynku pracy uczniów szkół ponadpodstawowych ogólnokształcących oraz wsparcie szkół prowadzących kształcenie zawodowe	Starostwo Powiatowe w Mławie	Starostwo Powiatowe w Mławie	2

Nr projektu	Nazwa projektu	Zgłaszający	Podmiot Realizujący	Miejsce realizacji projektu (nr podobszaru)
22	Skomunikowanie obszarów rewitalizacji z placówkami edukacyjnymi poprzez rozbudowę ekologicznego taboru.	Urząd Miasta Mława	Wydział Inwestycji Urzędu Miasta Mława	1 i 2
23	Słowackiego 1 po zmianach	Towarzystwo Budownictwa Społecznego Sp. z o.o. w Mławie	Miasto Mława, jednostka: Urząd Miasta Mława	2
24	Słowackiego 3 po zmianach	Towarzystwo Budownictwa Społecznego Sp. z o.o. w Mławie	Miasto Mława, jednostka: Urząd Miasta Mława	2
25	Stworzenie Programu Inicjatyw Mieszkańców	Andrzej Więckiewicz	Miasto Mława; MDK w Mławie	1 i 2
26	Victor Young Jazz Festival Mława	Urząd Miasta Mława	Wydział Inwestycji Urzędu Miasta Mława	2
27	Wsparcie społeczno-zawodowe osób wykluczonych i zagrożonych wykluczeniem społecznym.	Powiatowy Urząd Pracy	Powiatowy Urząd Pracy	1 i 2
28	Wzmocnienie bezpieczeństwa w miejscach publicznych poprzez modernizację i rozbudowę monitoringu miejskiego w Mławie.	Urząd Miasta Mława	Wydział Inwestycji Urzędu Miasta Mława	2
29	Zielone, ekologiczne Krajewo dla rodzin	Urząd Miasta Mława	Miejski Ośrodek Pomocy Społecznej w Mławie	1
30	Kultura Energetyczna	Urząd Miasta Mława	Wydział Inwestycji Urzędu Miasta Mława	2

Źródło: opracowanie własne na podstawie zgłoszonych projektów

PROJEKT NR 1 Akademia Kompetencji Wychowawczych

PROJEKT NR 1																																			
NAZWA PROJEKTU	Akademia Kompetencji Wychowawczych																																		
MIEJSCE REALIZACJI PROJEKTU	Podobszary rewitalizacji nr 1 i nr 2																																		
PODMIOT ZGŁASZAJĄCY I REALIZUJĄCY	Miejski Ośrodek Pomocy Społecznej w Mławie 06-500 Mława, ul. Narutowicza 6 tel. 23 654 3560 e-mail: sekretariat@mops-mlawa.pl																																		
CEL PROJEKTU I ZAKRES RZECZOWY	<p>Cel: Wsparcie grupy docelowej w rozwiązywaniu jej codziennych problemów życiowych dotyczących: więzi i relacji rodzinnych, przemocy w rodzinie i bezradności w sprawach opiekuńczo-wychowawczych.</p> <p>Zakres rzeczowy:</p> <ul style="list-style-type: none"> – <i>prowadzenie Akademii Kompetencji Wychowawczych</i> – <i>aktywizacja i integracja społeczna rodzin</i> – <i>spotkania grupowe mające na celu m.in. wymianę doświadczeń, poglądów, dotyczące rozwiązywania problemu przemocy w rodzinie</i> – <i>tworzenie grup wsparcia</i> 																																		
ZGODNOŚĆ Z CELAMI GPR	Projekt realizuje cel operacyjny nr 1 GPRMM - Wsparcie w rozwiązywaniu problemów społecznych oraz przeciwdziałanie kumulacji niekorzystnych zjawisk: Projekt powiązany jest z następującymi projektami GPRMM: „Park Aktywnych” [14] (powstanie miejsce do prowadzenia działań przewidzianych w projekcie), „Popówka” [15].																																		
GRUPA DOCELOWA PROJEKTU	Rodziny z obszaru rewitalizacji dotknięte ubóstwem, przemocą w rodzinie oraz bezradnością w sprawach opiekuńczo-wychowawczych.																																		
ZAKŁADANY REZULTAT PROJEKTU I PROPONOWANY SPOSÓB POMIARU TEGO REZULTATU	<p>Rezultaty projektu:</p> <ul style="list-style-type: none"> – <i>poprawa więzi i relacji rodzinnych (mierzony ankietą ewaluacyjną wśród uczestników projektu)</i> – <i>zmniejszenie natężenia występowania przemocy w rodzinie (mierzony spadkiem liczby niebieskich kart)</i> – <i>zwiększenie samodzielności rodzin w sprawach opiekuńczo-wychowawczych (mierzony spadkiem liczby rodzin korzystających z pomocy społecznej z powodu bezradności w sprawach opiekuńczo-wychowawczych)</i> – <i>wzrost kompetencji wychowawczych w rodzinach mierzony spadkiem liczby rodzin korzystających z pomocy pedagogów szkolnych.</i> <p>Przedstawiony wyżej pomiar rezultatu projektu będzie też pomiarem wpływu projektu na cele programu, co uwidocznione jest w rozdziale 11 GPRMM.</p> <p>Wskaźniki projektu:</p> <table border="1" style="width: 100%; border-collapse: collapse;"> <thead> <tr> <th></th> <th>Nazwa wskaźnika</th> <th>Źródło danych do określenia wskaźników</th> <th>Częstotliwość i sposób pomiaru wskaźników</th> <th>Rok bazowy i wartość wskaźnika w roku bazowym</th> <th>Rok osiągnięcia i wartość docelowa wskaźnika</th> </tr> </thead> <tbody> <tr> <td>Produkt: wsparcie rodzin</td> <td>Liczba nowych form wsparcia rodziny</td> <td>sprawozdania z działalności MOPS*</td> <td>1 raz w roku</td> <td>rok 2017: 0</td> <td>rok 2025: 3</td> </tr> <tr> <td>Produkt: wsparcie rodzin</td> <td>Ludność objęta projektami w ramach strategii zintegrowanego rozwoju terytorialnego</td> <td>dane UM w Mławie</td> <td>1 raz w roku</td> <td>rok 2017: 0</td> <td>rok 2025: 7 692</td> </tr> <tr> <td>Rezultat: poprawa więzi i relacji rodzinnych</td> <td>Uczestnicy, którzy poprawili swoje relacje rodzinne (% z wszystkich uczestników projektu)</td> <td>ankieta</td> <td>początek i koniec projektu</td> <td>rok 2017: 0%</td> <td>rok 2025: 50%</td> </tr> <tr> <td>Rezultat: poprawa</td> <td>Liczba ludności zamieszkującej</td> <td>dane UM w Mławie</td> <td>1 raz w roku</td> <td>rok 2017: 0</td> <td>rok 2025: 7 692</td> </tr> </tbody> </table>						Nazwa wskaźnika	Źródło danych do określenia wskaźników	Częstotliwość i sposób pomiaru wskaźników	Rok bazowy i wartość wskaźnika w roku bazowym	Rok osiągnięcia i wartość docelowa wskaźnika	Produkt: wsparcie rodzin	Liczba nowych form wsparcia rodziny	sprawozdania z działalności MOPS*	1 raz w roku	rok 2017: 0	rok 2025: 3	Produkt: wsparcie rodzin	Ludność objęta projektami w ramach strategii zintegrowanego rozwoju terytorialnego	dane UM w Mławie	1 raz w roku	rok 2017: 0	rok 2025: 7 692	Rezultat: poprawa więzi i relacji rodzinnych	Uczestnicy, którzy poprawili swoje relacje rodzinne (% z wszystkich uczestników projektu)	ankieta	początek i koniec projektu	rok 2017: 0%	rok 2025: 50%	Rezultat: poprawa	Liczba ludności zamieszkującej	dane UM w Mławie	1 raz w roku	rok 2017: 0	rok 2025: 7 692
	Nazwa wskaźnika	Źródło danych do określenia wskaźników	Częstotliwość i sposób pomiaru wskaźników	Rok bazowy i wartość wskaźnika w roku bazowym	Rok osiągnięcia i wartość docelowa wskaźnika																														
Produkt: wsparcie rodzin	Liczba nowych form wsparcia rodziny	sprawozdania z działalności MOPS*	1 raz w roku	rok 2017: 0	rok 2025: 3																														
Produkt: wsparcie rodzin	Ludność objęta projektami w ramach strategii zintegrowanego rozwoju terytorialnego	dane UM w Mławie	1 raz w roku	rok 2017: 0	rok 2025: 7 692																														
Rezultat: poprawa więzi i relacji rodzinnych	Uczestnicy, którzy poprawili swoje relacje rodzinne (% z wszystkich uczestników projektu)	ankieta	początek i koniec projektu	rok 2017: 0%	rok 2025: 50%																														
Rezultat: poprawa	Liczba ludności zamieszkującej	dane UM w Mławie	1 raz w roku	rok 2017: 0	rok 2025: 7 692																														

	<p>jakości życia mieszkańców</p> <p>obszar rewitalizacji</p>					
	<p>Rezultat: zmniejszenie natężenia występowania przemocy w rodzinie</p>	<p>Procentowy spadek liczby niebieskich kart przypadających na 100 mieszkańców</p>	<p>dane z MOPS</p>	<p>1 raz w roku</p>	<p>rok 2017: 0</p>	<p>rok 2025: 20%</p>
	<p>Rezultat: zwiększenie samodzielności rodzin</p>	<p>Spadek liczby rodzin korzystających z pomocy społecznej z powodu bezradności w sprawach opiekuńczo-wychowawczych</p>	<p>dane z MOPS</p>	<p>1 raz w roku</p>	<p>rok 2017: 0</p>	<p>rok 2025: 20%</p>
<p>POWIĄZANIE PROJEKTU Z INNYMI MIEJSKIMI PLANAMI LUB PROGRAMAMI</p>	<p>Projekt przyczyni się do osiągnięcia celów z:</p> <p>1. Strategii Rozwoju Miasta Mława do roku 2025:</p> <ul style="list-style-type: none"> – <i>Cel strategiczny 1: Poprawa jakości życia w mieście</i> – <i>Cel operacyjny 1.1: Zaspokojenie potrzeb w zakresie pomocy społecznej</i> <p>Projekt jest neutralny w stosunku do „Studium uwarunkowań i kierunków zagospodarowania przestrzennego Miasta Mława”.</p> <p>3. Gminnej Strategii Rozwiązywania Problemów Społecznych na lata 2021-2025:</p> <ul style="list-style-type: none"> – <i>Cel strategiczny B. PROFILAKTYKA UZALEŻNIEŃ I PRZECIWDZIAŁANIE PRZESTĘPCZOŚCI,</i> – <i>Cel strategiczny D. POMOC RODZINOM Z PROBLEMAMI OPIEKUŃCZO – WYCHOWAWCZYMI</i> 					
<p>PLANOWANY TERMIN REALIZACJI</p>	<p>Lata 2017-2025 (spotkania cykliczne raz w roku przez 11-12 tygodni)</p>					
<p>PRZEWIDYWANY KOSZT REALIZACJI</p>	<p>40 000,00 zł</p>					
<p>SPOSÓB FINANSOWANIA PROJEKTU</p>	<p>Budżet Miasta Mława: 40 000,00 zł</p>					
<p>OPIS ZAPEWNIĄCYCH DOSTĘPNOŚĆ OSOBOM ZE SZCZEGÓLNYMI POTRZEBAMI, O KTÓRYCH MOWA W USTAWIE Z DNIA 19 LIPCA 2019 R. O ZAPEWNIANIU DOSTĘPNOŚCI OSOBOM ZE SZCZEGÓLNYMI POTRZEBAMI, O ILE DANE TE SĄ MOŻLIWE DO WSKAZANIA</p>	<p>W zakresie dostępności projektowej:</p> <p>Polityka równości szans i niedyskryminacji przejawiać się będzie równym dostępem do oferowanych form wsparcia, niestereotypowym doбором wsparcia, ponadto osoby z niepełnosprawnościami będą szczególnie zachęcane do udziału w projekcie. Zapewniona zostanie dostępność dla osób z niepełnosprawnościami do wszystkich form aktywności oferowanych w ramach projektu. Dostęp do udziału w projekcie mają rodzice niepełnosprawni, którzy mają problemy opiekuńczo-wychowawcze z dziećmi , jak również rodzice wychowujący dzieci z niepełnosprawnością.</p>					

PROJEKT NR 2 Budowa szybów windowych wraz z instalacją wind w trzech budynkach użyteczności publicznej

PROJEKT NR 2																																				
NAZWA PROJEKTU	Budowa szybów windowych wraz z instalacją wind w trzech budynkach użyteczności publicznej																																			
MIEJSCE REALIZACJI PROJEKTU	ul. Władysława Stanisława Reymonta 6, ul. Joachima Lelewela 5, ul. Stanisława Wyspiańskiego 8																																			
PODMIOT ZGŁASZAJĄCY I REALIZUJĄCY	Zgłaszający: Powiat Mławski																																			
CEL PROJEKTU I ZAKRES RZECZOWY	Głównym celem zadania jest likwidacja barier architektonicznych w budynkach użyteczności publicznej dla zaspokojenia potrzeb mieszkańców w tym osób niepełnosprawnych Przedmiotem inwestycji jest wybudowanie szybów windowych wraz z instalacją wind w budynkach jednostek organizacyjnych powiatu mławskiego. Zadanie obejmuje instalację windy 4 kondygnacyjnej w budynku Starostwa Powiatowego, 5 kondygnacyjnej z podjazdem w Bursie Szkolnej i 2 kondygnacyjnej w dawnym budynku Poradni Psychologiczno-Pedagogicznej.																																			
ZGODNOŚĆ Z CELAMI GPR	Projekt realizuje cel nr 5 GPRMM: Podniesienie poziomu technicznego obiektów i infrastruktury w obszarze rewitalizacji.																																			
GRUPA DOCELOWA PROJEKTU	Projekt jest skierowany przede wszystkim do mieszkańców podobszaru rewitalizacji nr 2, ale również do pozostałych mieszkańców i osób odwiedzających miasto																																			
ZAKŁADANY REZULTAT PROJEKTU I PROPONOWANY SPOSÓB POMIARU TEGO REZULTATU	<p>Rezultatem projektu będzie podniesienie poziomu technicznego obiektów i infrastruktury w obszarze rewitalizacji.</p> <p>Wskaźniki projektu:</p> <table border="1"> <thead> <tr> <th></th> <th>Nazwa wskaźnika</th> <th>Źródło danych do określenia wskaźników</th> <th>Częstotliwość i sposób pomiaru wskaźników</th> <th>Rok bazowy i wartość wskaźnika w roku bazowym</th> <th>Rok osiągnięcia i wartość docelowa wskaźnika</th> </tr> </thead> <tbody> <tr> <td>Produkt: poprawa warunków użytkowych obiektów</td> <td>Liczba wspartych obiektów infrastruktury (innych niż budynki mieszkalne) zlokalizowanych na rewitalizowanych obszarach- szt.</td> <td>Powiat Mławski. Protokół odbioru, badanie jakościowe, ankiety</td> <td>Początek i koniec projektu</td> <td>Rok 2022: 0</td> <td>Rok 2027: 3</td> </tr> <tr> <td>Rezultat: wsparcie osób zagrożonych wykluczeniem społecznym</td> <td>Liczba osób korzystających z nowopowstałej infrastruktury - os.</td> <td>Powiat Mławski. Protokół odbioru, badanie jakościowe, ankiety</td> <td>Początek i koniec projektu</td> <td>Rok 2022: 0</td> <td>Rok 2027: 1101</td> </tr> <tr> <td>Rezultat: poprawa jakości życia mieszkańców</td> <td>Liczba ludności zamieszkującej obszar rewitalizacji</td> <td>dane UM w Mławie</td> <td>1 raz w roku</td> <td>rok 2022: 0</td> <td>rok 2027: 7 692</td> </tr> <tr> <td>Oddziaływanie: poprawa estetyki w obszarze rewitalizacji</td> <td>Liczba obiektów użyteczności publicznej, których estetyka poprawiła się - szt.</td> <td>Powiat Mławski. Protokół odbioru, badanie jakościowe, ankiety</td> <td>Początek i koniec projektu</td> <td>Rok 2022: 0</td> <td>Rok 2027: 3</td> </tr> </tbody> </table>							Nazwa wskaźnika	Źródło danych do określenia wskaźników	Częstotliwość i sposób pomiaru wskaźników	Rok bazowy i wartość wskaźnika w roku bazowym	Rok osiągnięcia i wartość docelowa wskaźnika	Produkt: poprawa warunków użytkowych obiektów	Liczba wspartych obiektów infrastruktury (innych niż budynki mieszkalne) zlokalizowanych na rewitalizowanych obszarach- szt.	Powiat Mławski. Protokół odbioru, badanie jakościowe, ankiety	Początek i koniec projektu	Rok 2022: 0	Rok 2027: 3	Rezultat: wsparcie osób zagrożonych wykluczeniem społecznym	Liczba osób korzystających z nowopowstałej infrastruktury - os.	Powiat Mławski. Protokół odbioru, badanie jakościowe, ankiety	Początek i koniec projektu	Rok 2022: 0	Rok 2027: 1101	Rezultat: poprawa jakości życia mieszkańców	Liczba ludności zamieszkującej obszar rewitalizacji	dane UM w Mławie	1 raz w roku	rok 2022: 0	rok 2027: 7 692	Oddziaływanie: poprawa estetyki w obszarze rewitalizacji	Liczba obiektów użyteczności publicznej, których estetyka poprawiła się - szt.	Powiat Mławski. Protokół odbioru, badanie jakościowe, ankiety	Początek i koniec projektu	Rok 2022: 0	Rok 2027: 3
	Nazwa wskaźnika	Źródło danych do określenia wskaźników	Częstotliwość i sposób pomiaru wskaźników	Rok bazowy i wartość wskaźnika w roku bazowym	Rok osiągnięcia i wartość docelowa wskaźnika																															
Produkt: poprawa warunków użytkowych obiektów	Liczba wspartych obiektów infrastruktury (innych niż budynki mieszkalne) zlokalizowanych na rewitalizowanych obszarach- szt.	Powiat Mławski. Protokół odbioru, badanie jakościowe, ankiety	Początek i koniec projektu	Rok 2022: 0	Rok 2027: 3																															
Rezultat: wsparcie osób zagrożonych wykluczeniem społecznym	Liczba osób korzystających z nowopowstałej infrastruktury - os.	Powiat Mławski. Protokół odbioru, badanie jakościowe, ankiety	Początek i koniec projektu	Rok 2022: 0	Rok 2027: 1101																															
Rezultat: poprawa jakości życia mieszkańców	Liczba ludności zamieszkującej obszar rewitalizacji	dane UM w Mławie	1 raz w roku	rok 2022: 0	rok 2027: 7 692																															
Oddziaływanie: poprawa estetyki w obszarze rewitalizacji	Liczba obiektów użyteczności publicznej, których estetyka poprawiła się - szt.	Powiat Mławski. Protokół odbioru, badanie jakościowe, ankiety	Początek i koniec projektu	Rok 2022: 0	Rok 2027: 3																															
POWIĄZANIE PROJEKTU Z INNYMI MIEJSKIMI PLANAMI LUB PROGRAMAMI	<p>Projekt przyczyni się do osiągnięcia celów:</p> <p>1. Strategii Rozwoju Miasta Mława do roku 2025:</p> <ul style="list-style-type: none"> - Cel strategiczny 1: Poprawa jakości życia w mieście - Cel operacyjny 1.3: Rozwój infrastruktury technicznej i komunikacyjnej - Cel strategiczny 2: Zwiększenie atrakcyjności osiedleńczej i turystycznej - Cel operacyjny 2.2: Poprawa ładu przestrzennego 																																			

	<p>2. „Studium uwarunkowań i kierunków zagospodarowania przestrzennego Miasta Mława” - Cel strategiczny: zwiększenie atrakcyjności centralnej strefy miasta, w tym zwiększenie liczby lokali i powierzchni użytkowych pod działalność gospodarczą w centrum Miasta, modernizacja przestrzeni publicznych miasta, zwiększenie oferty kulturalnej w strefie centralnej,</p> <p>3. Gminnej Strategii Rozwiązywania Problemów Społecznych na lata 2021-2025: - Cel strategiczny C. POMOC I WSPARCIE OSÓB STARSZYCH I NIEPEŁNOSPRAWNYCH,</p> <p>4. Strategii Rozwoju Powiatu Mławskiego na lata 2021-2027:</p> <ul style="list-style-type: none"> - Obszar strategiczny 1. Społeczeństwo - Cel 5. Dobra jakość życia osób z niepełnosprawnością - Obszar strategiczny 3. Przestrzeń i Transport - Cel 4. Przyjazna i estetyczna przestrzeń publiczna
PLANOWANY TERMIN REALIZACJI	Do 2030
PRZEWIDYWANY KOSZT REALIZACJI	2 420 000,00 zł
SPOSÓB FINANSOWANIA PROJEKTU	<p>Środki z budżetu Powiatu Mławskiego (środki własne)</p> <p>Środki pochodzące z funduszy UE:</p> <ul style="list-style-type: none"> - Fundusze dla Mazowsza 2021-2027 - Fundusze Europejskie na Infrastrukturę, Klimat, Środowisko (FEnIKS) - Fundusze Europejskie dla Rozwoju Społecznego 2021-2027 (FERS)
OPIS ZAPEWNIĄCYCH DOSTĘPNOŚĆ OSOBOM ZE SZCZEGÓLNYMI POTRZEBAMI, O KTÓRYCH MOWA W USTAWIE Z DNIA 19 LIPCA 2019 R. O ZAPEWNIANIU DOSTĘPNOŚCI OSOBOM ZE SZCZEGÓLNYMI POTRZEBAMI, O ILE DANE TE SĄ MOŻLIWE DO WSKAZANIA	<p>Zainstalowanie wind w budynkach wielokondygnacyjnych powiatu mławskiego stworzy równą dostępność dla osób ze szczególnymi potrzebami tj. seniorów, rodziców z dziećmi i osób niepełnosprawnych. Umożliwi wielu osobom większy udział w życiu swoich społeczności, a co za tym idzie większą samodzielność i możliwość rozwoju.</p> <p>W zakresie dostępności architektonicznej:</p> <ul style="list-style-type: none"> a) <i>zapewnienie wolnych od barier poziomych i pionowych przestrzeni komunikacyjnych budynków,</i> b) <i>instalację urządzeń lub zastosowanie środków technicznych i rozwiązań architektonicznych w budynku, które umożliwiają dostęp do wszystkich pomieszczeń, z wyłączeniem pomieszczeń technicznych,</i> c) <i>zapewnienie informacji na temat rozkładu pomieszczeń w budynku, co najmniej w sposób wizualny i dotykowy</i> d) <i>zapewnienie wstępu do budynku osobie korzystającej z psa asystującego, o którym mowa w art. 2 pkt 11 ustawy z dnia 27 sierpnia 1997 r. o rehabilitacji zawodowej i społecznej oraz zatrudnianiu osób niepełnosprawnych (Dz. U. z 2020 r. poz. 426, 568 i 875),</i> e) <i>e) zapewnienie osobom ze szczególnymi potrzebami możliwości bezpiecznego korzystania z windy.</i>

PROJEKT NR 3 Godnie i wygodnie - rozbudowa tkanki mieszkaniowej w zasobie komunalnym przy ul. 18 Stycznia w Mławie

PROJEKT NR 3						
NAZWA PROJEKTU	Godnie i wygodnie - rozbudowa tkanki mieszkaniowej w zasobie komunalnym przy ul. 18 Stycznia w Mławie					
MIEJSCE REALIZACJI PROJEKTU	ul. 18 Stycznia, 06-500 Mława					
PODMIOT ZGŁASZAJĄCY I REALIZUJĄCY	Zgłaszający: Urząd Miasta Mława; Wydział Inwestycji/ Towarzystwo Budownictwa Społecznego Sp. z o.o. w Mławie					
CEL PROJEKTU I ZAKRES RZECZOWY	Planowana inwestycja polegać będzie na budowie 4 bloków mieszkalnych, w wyniku czego zostanie utworzonych 240 mieszkań wyposażonych w niezbędną infrastrukturę z przeznaczeniem na wynajem. Zadanie przyczyni się do zwiększenia mieszkaniowego zasobu komunalnego gminy i stworzy dobre warunki mieszkaniowe dla całych rodzin.					
ZGODNOŚĆ Z CELAMI GPR	Projekt realizuje cel nr 5 GPRMM: Podniesienie poziomu technicznego obiektów i infrastruktury w obszarze rewitalizacji.					
GRUPA DOCELOWA PROJEKTU	Projekt jest skierowany przede wszystkim do mieszkańców o niskich dochodach zamieszkujących podobszar rewitalizacji nr 2.					
ZAKŁADANY REZULTAT PROJEKTU I PROPONOWANY SPOSÓB POMIARU TEGO REZULTATU	Rezultatem projektu będzie wyższa jakość zamieszkiwania w obszarze rewitalizacji, co zostanie zmierzone liczbą budynków wielomieszkaniowych, w których podniósł się ich standard (w oparciu o parametry analizowane w diagnozie: ogrzewanie, dostęp do ciepłej wody, gaz, łazienka, wc). Dodatkowo projekt będzie oddziaływał pozytywnie na atrakcyjność osadniczą obszaru rewitalizacji nr 2 poprzez poprawę estetyki obszaru, co pomoże spowolnić odpływ mieszkańców z obszarów rewitalizacji.					
	Wskaźniki projektu:					
		Nazwa wskaźnika	Źródło danych do odkreślenia wskaźników	Częstotliwość i sposób pomiaru wskaźników	Rok bazowy i wartość wskaźnika w roku bazowym	Rok osiągnięcia i wartość docelowa wskaźnika
	Produkt: poprawa estetyki w obszarze rewitalizacji	Liczba nowo wybudowanych obiektów mieszkalnych,	TBS Sp. z o.o. Protokół odbioru, badanie jakościowe ankiety	Początek i koniec projektu	Rok 2022: 0	Rok 2027: 4
		Liczba wspartych budynków mieszkalnych zlokalizowanych na rewitalizowanych obszarach	TBS Sp. z o.o. Protokół odbioru, badanie jakościowe ankiety	Początek i koniec projektu	Rok 2022: 0	Rok 2027: 4
Rezultat: Wzrost jakości zamieszkiwania w zasobach gminnych	Liczba udostępnionych mieszkań o zwiększonym standardzie zamieszkania	TBS Sp. z o.o. Protokół odbioru, badanie jakościowe ankiety	Początek i koniec projektu	Rok 2022: 0	Rok 2027: 240	
Oddziaływanie: wsparcie dla rodzin w obszarze rewitalizacji	Liczba rodzin, którym poprawiła się jakość zamieszkiwania – szt.	TBS Sp. z o.o. Protokół odbioru, badanie jakościowe ankiety	Początek i koniec projektu	Rok 2022: 0	Rok 2027: 240	

	Rezultat: poprawa jakości życia mieszkańców	Liczba ludności zamieszkującej obszar rewitalizacji	dane UM w Mławie	1 raz w roku	rok 2022: 0	rok 2027: 7 692
POWIĄZANIE PROJEKTU Z INNYMI MIEJSKIMI PLANAMI LUB PROGRAMAMI	<p>Projekt przyczyni się do osiągnięcia celów z:</p> <p>1. Strategii Rozwoju Miasta Mława do roku 2025:</p> <ul style="list-style-type: none"> – Cel strategiczny 1: Poprawa jakości życia w mieście – Cel operacyjny 1.3: Rozwój infrastruktury technicznej i komunikacyjnej – Cel strategiczny 2: Zwiększenie atrakcyjności osiedleńczej i turystycznej – Cel operacyjny 2.2: Poprawa ładu przestrzennego; <p>2. „Studium uwarunkowań i kierunków zagospodarowania przestrzennego Miasta Mława” - Cel strategiczny: stworzenie przyjaznej i atrakcyjnej przestrzeni dla obecnych i przyszłych mieszkańców miasta, poprzez rewitalizację i modernizację istniejących oraz realizację nowych zespołów mieszkaniowych</p> <p>3. Gminnej Strategii Rozwiązywania Problemów Społecznych na lata 2021-2025: - Cel strategiczny C. POMOC I WSPARCIE OSÓB STARSZYCH I NIEPEŁNOSPRAWNYCH,</p> <p>4. Strategii Rozwoju Powiatu Mławskiego na lata 2021-2027:</p> <ul style="list-style-type: none"> – Obszar strategiczny 1. Społeczeństwo – Cel 5. Dobra jakość życia osób z niepełnosprawnością – Obszar strategiczny 3. Przestrzeń i Transport – Cel 4. Przyjazna i estetyczna przestrzeń publiczna 					
PLANOWANY TERMIN REALIZACJI	Lata 2023-2027					
PRZEWIDYWANY KOSZT REALIZACJI	40 000 000,00 zł					
SPOSÓB FINANSOWANIA PROJEKTU	Środki z budżetu Miasta Mława (środki własne) Środki pochodzące z funduszy BGK na poziomie 85% wsparcia					
OPIS ZAPEWNIĄCYCH DOSTĘPNOŚĆ OSOBOM ZE SZCZEGÓLNYMI POTRZEBAMI, O KTÓRYCH MOWA W USTAWIE Z DNIA 19 LIPCA 2019 R. O ZAPEWNIANIU DOSTĘPNOŚCI OSOBOM ZE SZCZEGÓLNYMI POTRZEBAMI, O ILE DANE TE SĄ MOŻLIWE DO WSKAZANIA	<p>W zakresie dostępności architektonicznej:</p> <p>a) <i>zapewnienie wolnych od barier poziomych i pionowych przestrzeni komunikacyjnych budynków,</i></p> <p>b) <i>instalację urządzeń lub zastosowanie środków technicznych i rozwiązań architektonicznych w budynku, które umożliwiają dostęp do wszystkich pomieszczeń, z wyłączeniem pomieszczeń technicznych,</i></p> <p>c) <i>zapewnienie informacji na temat rozkładu pomieszczeń w budynku, co najmniej w sposób wizualny i dotykowy</i></p> <p>d) <i>zapewnienie wstępu do budynku osobie korzystającej z psa asystującego, o którym mowa w art. 2 pkt 11 ustawy z dnia 27 sierpnia 1997 r. o rehabilitacji zawodowej i społecznej oraz zatrudnianiu osób niepełnosprawnych (Dz. U. z 2020 r. poz. 426, 568 i 875),</i></p>					

PROJEKT NR 4 Godnie i wygodnie Piłsudskiego 31

PROJEKT NR 4																	
NAZWA PROJEKTU	Godnie i wygodnie Piłsudskiego 31																
MIEJSCE REALIZACJI PROJEKTU	ul. Piłsudskiego 31 – podobszar rewitalizacji nr 2																
PODMIOT ZGŁASZAJĄCY I REALIZUJĄCY	Zgłaszający: Towarzystwo Budownictwa Społecznego Sp. z o.o. ul. 18 Stycznia 14, 06-500 Mława, realizujący Miasto Mława																
CEL PROJEKTU I ZAKRES RZECZOWY	<p>Celem projektu jest wsparcie rodzin i zwiększenie osadnictwa w podobszarze rewitalizacji nr 2 poprzez podniesienie standardu i estetyki komunalnych budynków zamieszkiwanych przez rodziny o niskich dochodach oraz udostępnienie nowych mieszkań.</p> <p>Będzie polegał na przeprowadzeniu kompleksowego remontu i rozbudowy budynku komunalnego zamieszkiwanego przez rodziny ubogie ze zdiagnozowanymi problemami społecznymi (przemoc, niska aktywność społeczna).</p> <p>Remont i rozbudowa obejmować będą: wykonanie stropu żelbetowego nad parterem, wykonanie izolacji pionowej ścian piwnicznych od strony zewnętrznej budynku, nadbudowę ½ kondygnacji mieszkalnej (poddasza) i rozbudowę budynku o klatkę schodową, wymianę stolarki okiennej oraz drzwiowej w lokalach mieszkalnych i klatkach schodowych, odnowienie elewacji budynku, przebudowę kominów, wykonanie instalacji: wodociągowej, kanalizacyjnej, gazowej wewnątrz budynku, zmianę sposobu ogrzewania mieszkań, wykończenie mieszkań (wykonanie podłóg, ułożenie glazury, terakoty, pomalowanie ścian), wyposażenie kuchni w: kuchnie gazowe, zlewozmywak, kotły dwufunkcyjne wraz z kaloryferami, wyposażenie łazienki w: wannę, sedes, umywalkę baterie kranowe, wykonanie konstrukcji dachu wraz z pokryciem dachowym, wykonanie przyłącza gazowego do budynku.</p> <p>Powyższy projekt wpłynie na zwiększenie liczby mieszkań komunalnych w obszarze rewitalizacji.</p>																
ZGODNOŚĆ Z CELAMI GPR	Projekt realizuje cel nr 5 GPRMM: Podniesienie poziomu technicznego obiektów i infrastruktury w obszarze rewitalizacji.																
GRUPA DOCELOWA PROJEKTU	Mieszkańcy o niskich dochodach zamieszkujący podobszar rewitalizacji nr 2.																
ZAKŁADANY REZULTAT PROJEKTU I PROPONOWANY SPOSÓB POMIARU TEGO REZULTATU	<p>Rezultatem projektu będą lepsze warunki mieszkaniowe grupy docelowej, mieszkania wspartych rodzin będą mieć wyższy standard i estetykę, co zostanie zmierzone wzrostem liczby budynków mieszkalnych, w których podniósł się ich standard (w oparciu o parametry analizowane w diagnozie: ogrzewanie, dostęp do ciepłej wody, gaz, łazienka, wc) oraz liczbą budynków, których estetyka poprawiła się (na podstawie badania jakościowego: ocena budynków przed i po realizacji projektu).</p> <p>Powyższy sposób pomiaru rezultatów projektu zmierzy również wpływ projektu na realizację celów programu, ponieważ taki sposób pomiaru został przewidziany w systemie monitorowania programu w części 11 GPRMM.</p> <p>Rezultatem projektu będzie też zwiększenie walorów osadniczych obszaru rewitalizacji wynikające z poprawy estetyki obszaru rewitalizacji i udostępnienia nowych komunalnych lokali mieszkaniowych co zostanie zmierzone liczbą nowych mieszkańców obszaru rewitalizacji. Wpływ tego rezultatu na realizację celów GPRMM zostanie zmierzony miernikiem dynamiki rozwoju demograficznego – spodziewane jest zmniejszenie spadku liczby ludności w obszarze rewitalizacji. Dodatkowo projekt będzie wpływał na realizację celu operacyjnego nr 3 GPRMM bo przyczyni się do zmniejszenia zanieczyszczenia powietrza – wpływ projektu na realizację tego celu zostanie zmierzony liczbą budynków, które zmieniły źródła ogrzewania na bardziej ekologiczne.</p> <p>Wskaźniki projektu:</p> <table border="1"> <thead> <tr> <th></th> <th>Nazwa wskaźnika</th> <th>Źródło danych do określenia wskaźników</th> <th>Częstotliwość i sposób pomiaru wskaźników</th> <th>Rok bazowy i wartość wskaźnika w roku bazowym</th> <th>Rok osiągnięcia i wartość docelowa wskaźnika</th> </tr> </thead> <tbody> <tr> <td>Produkt: wsparcie dla rodzin</td> <td>liczba rodzin, którym poprawiła się jakość zamieszkiwania</td> <td>TBS Sp. z o.o. Protokół odbioru, badanie</td> <td>Początek i koniec projektu</td> <td>Rok 2022: 0</td> <td>Rok 2024: 1</td> </tr> </tbody> </table>						Nazwa wskaźnika	Źródło danych do określenia wskaźników	Częstotliwość i sposób pomiaru wskaźników	Rok bazowy i wartość wskaźnika w roku bazowym	Rok osiągnięcia i wartość docelowa wskaźnika	Produkt: wsparcie dla rodzin	liczba rodzin, którym poprawiła się jakość zamieszkiwania	TBS Sp. z o.o. Protokół odbioru, badanie	Początek i koniec projektu	Rok 2022: 0	Rok 2024: 1
	Nazwa wskaźnika	Źródło danych do określenia wskaźników	Częstotliwość i sposób pomiaru wskaźników	Rok bazowy i wartość wskaźnika w roku bazowym	Rok osiągnięcia i wartość docelowa wskaźnika												
Produkt: wsparcie dla rodzin	liczba rodzin, którym poprawiła się jakość zamieszkiwania	TBS Sp. z o.o. Protokół odbioru, badanie	Początek i koniec projektu	Rok 2022: 0	Rok 2024: 1												

			jakościowe ankiety			
Rezultat: Wzrost jakości i zamieszkiwania w zasobach gminnych	Liczba budynków, w których podniósł się standard (w oparciu o parametry analizowane w diagnozie: ogrzewanie, dostęp do ciepłej wody, gaz, łazienka, wc)	TBS Sp. z o.o. Protokół odbioru, badanie jakościowe ankiety	Początek i koniec projektu	Rok 2022: 0	Rok 2024: 1	
	Liczba wspartych budynków mieszkalnych zlokalizowanych na rewitalizowanych obszarach	TBS Sp. z o.o. Protokół odbioru, badanie jakościowe ankiety	Początek i koniec projektu	Rok 2022: 0	Rok 2024: 1	
Rezultat: poprawa jakości życia mieszkańców	Liczba ludności zamieszkującej obszar rewitalizacji	dane UM w Mławie	1 raz w roku	rok 2022: 0	rok 2024: 7 692	
Rezultat: Zmniejszenie emisji zanieczyszczenia powietrza	Liczba budynków które zmieniły źródło ogrzewania na bardziej ekologiczne	TBS Sp. z o.o. Protokół odbioru, badanie jakościowe ankiety	Początek i koniec projektu	Rok 2022: 0	Rok 2024: 1	
Oddziaływania: poprawa estetyki w obszarze rewitalizacji	Liczba obiektów mieszkalnych, których estetyka poprawiła się	TBS Sp. z o.o. Protokół odbioru, badanie jakościowe ankiety	Początek i koniec projektu	Rok 2022: 0	Rok 2024: 1	
POWIĄZANIE PROJEKTU Z INNYMI MIEJSKIMI PLANAMI LUB PROGRAMAMI	<p>Projekt przyczyni się do osiągnięcia celów z:</p> <p>1. Strategii Rozwoju Miasta Mława do roku 2025:</p> <ul style="list-style-type: none"> - Cel strategiczny 1: Poprawa jakości życia w mieście - Cel operacyjny 1.3: Rozwój infrastruktury technicznej i komunikacyjnej - Cel operacyjny 1.4: Poprawa jakości środowiska - Cel strategiczny 2: Zwiększenie atrakcyjności osiedleńczej i turystycznej - Cel operacyjny 2.2: Poprawa ładu przestrzennego; <p>2. „Studium uwarunkowań i kierunków zagospodarowania przestrzennego Miasta Mława” - Cel strategiczny: stworzenie przyjaznej i atrakcyjnej przestrzeni dla obecnych i przyszłych mieszkańców miasta, poprzez rewitalizację i modernizację istniejących oraz realizację nowych zespołów mieszkaniowych</p> <p>3. Gminnej Strategii Rozwiązywania Problemów Społecznych na lata 2021-2025: - Cel strategiczny C. POMOC I WSPARCIE OSÓB STARSZYCH I NIEPEŁNOSPRAWNYCH,</p> <p>4. Strategii Rozwoju Powiatu Mławskiego na lata 2021-2027:</p> <ul style="list-style-type: none"> - Obszar strategiczny 1. Społeczeństwo - Cel 5. Dobra jakość życia osób z niepełnosprawnością - Obszar strategiczny 3. Przestrzeń i Transport - Cel 4. Przyjazna i estetyczna przestrzeń publiczna - Obszar strategiczny 4. Środowisko i Energetyka <p>Cel 1. Czyste powietrze</p>					
PLANOWANY TERMIN REALIZACJI	Rok 2022-2024					
PRZEWIDYWANY KOSZT REALIZACJI	1 969 207,55 zł					

<p>SPOSÓB FINANSOWANIA PROJEKTU</p>	<p>Środki własne TBS: 295 381,14 zł Wsparcie finansowe z Funduszu Dopłat w ramach realizacji przez Bank Gospodarstwa Krajowego rządowego programu budownictwa komunalnego: 1 673 826,41 złotych</p>
<p>OPIS ZAPEWNIAJĄCYCH DOSTĘPNOŚĆ OSOBOM ZE SZCZEGÓLNYMI POTRZEBAMI, O KTÓRYCH MOWA W USTAWIE Z DNIA 19 LIPCA 2019 R. O ZAPEWNIANIU DOSTĘPNOŚCI OSOBOM ZE SZCZEGÓLNYMI POTRZEBAMI, O ILE DANE TE SĄ MOŻLIWE DO WSKAZANIA</p>	<p>W zakresie dostępności architektonicznej:</p> <ul style="list-style-type: none"> a) <i>zapewnienie wolnych od barier poziomych i pionowych przestrzeni komunikacyjnych do 4 lokali położonych na parterze budynku,</i> b) <i>instalację urządzeń lub zastosowanie środków technicznych i rozwiązań architektonicznych w budynku, które umożliwiają dostęp do wszystkich pomieszczeń, z wyłączeniem pomieszczeń technicznych,</i> c) <i>miejsca parkingowe dla osób niepełnosprawnych,</i> d) <i>automatyczne oświetlenie terenu budynku oraz klatki schodowej i korytarza,</i>

PROJEKT NR 5 Instalacja gruntowych pomp ciepła w budynkach Starostwa Powiatowego w Mławie i jednostkach organizacyjnych powiatu mławskiego

PROJEKT NR 5																													
NAZWA PROJEKTU	Instalacja gruntowych pomp ciepła w budynkach Starostwa Powiatowego w Mławie i jednostkach organizacyjnych powiatu mławskiego																												
MIEJSCE REALIZACJI PROJEKTU	Budynki Starostwa Powiatowego w Mławie (Starostwo Powiatowe, Powiatowy Urząd Pracy, Wydział Komunikacji, Poradnia Psychologiczno-Pedagogiczna) oraz w budynkach jednostek organizacyjnych powiatu Mławskiego (Bursa Szkolna, I LO, ZS NR 1, ZS NR 2, ZS NR 3, Mławska Hala, Specjalny Ośrodek Szkolno-Wychowawczy).																												
PODMIOT ZGŁASZAJĄCY I REALIZUJĄCY	Zgłaszający: Powiat Mławski																												
CEL PROJEKTU I ZAKRES RZECZOWY	<p>Przedmiotem inwestycji jest instalacja gruntowych pomp ciepła w budynkach Starostwa Powiatowego w Mławie (Starostwo Powiatowe, Powiatowy Urząd Pracy, Wydział Komunikacji, Poradnia Psychologiczno-Pedagogiczna) oraz w budynkach jednostek organizacyjnych powiatu Mławskiego (Bursa Szkolna, I LO, ZS NR 1, ZS NR 2, ZS NR 3, Mławska Hala, Specjalny Ośrodek Szkolno Wychowawczy). Są to urządzenia ekologiczne, transportujące energię zgromadzoną w środowisku naturalnym, gwarantujące stałe dostawy ciepła oraz wody użytkowej. Realizacja projektu przyczyni się do działań na rzecz ochrony środowiska i jego zasobów, zmierzających do wykorzystywania odnawialnych źródeł energii.</p> <p>Instalacja gruntowych pomp ciepła ma na celu zmniejszenie produkcji CO2 poprzez wykorzystanie odnawialnych źródeł energii a co za tym idzie przeciwdziałanie zmianom klimatycznym. Są to urządzenia ekologiczne, transportujące energię zgromadzoną w środowisku naturalnym.</p> <p>W ramach zadania zostaną wykonane odwierty i instalacja gruntowych pomp ciepła w budynkach Starostwa Powiatowego w Mławie (Starostwo Powiatowe, Powiatowy Urząd Pracy, Wydział Komunikacji, Poradnia Psychologiczno-Pedagogiczna) oraz w budynkach jednostek organizacyjnych powiatu Mławskiego (Bursa Szkolna, I LO, ZS NR 1, ZS NR 2, ZS NR 3, Mławska Hala, Specjalny Ośrodek Szkolno-Wychowawczy).</p>																												
ZGODNOŚĆ Z CELAMI GPR	Projekt realizuje cel nr 3 GPRMM: Podniesienie jakości środowiska naturalnego																												
GRUPA DOCELOWA PROJEKTU	Projekt jest skierowany przede wszystkim do mieszkańców podobszaru rewitalizacji nr 2, ale również do pozostałych mieszkańców i bezpośrednich interesariuszy – pracowników i użytkowników obiektów objętych inwestycją.																												
ZAKŁADANY REZULTAT PROJEKTU I PROPONOWANY SPOSÓB POMIARU TEGO REZULTATU	<p>Wskaźniki projektu:</p> <table border="1"> <thead> <tr> <th></th> <th>Nazwa wskaźnika</th> <th>Źródło danych do określenia wskaźników</th> <th>Częstotliwość i sposób pomiaru wskaźników</th> <th>Rok bazowy i wartość wskaźnika w roku bazowym</th> <th>Rok osiągnięcia i wartość docelowa wskaźnika</th> </tr> </thead> <tbody> <tr> <td rowspan="2">Produkt: poprawa warunków użytkowych obiektu</td> <td>Liczba zmodernizowanych obiektów użyteczności publicznej</td> <td>Powiat Mławski. Protokół odbioru, badanie jakościowe, ankiety</td> <td>Początek i koniec projektu</td> <td>Rok 2018: 0</td> <td>Rok 2027: 11</td> </tr> <tr> <td>Liczba wspartych obiektów infrastruktury (innych niż budynki mieszkalne) zlokalizowanych na rewitalizowanych obszarach</td> <td>Powiat Mławski. Protokół odbioru, badanie jakościowe, ankiety</td> <td>Początek i koniec projektu</td> <td>Rok 2018: 0</td> <td>Rok 2027: 11</td> </tr> <tr> <td>Rezultat: poprawa jakości obsługi w ramach świadczenia</td> <td>Liczba osób korzystających ze zmodernizowanej infrastruktury - os.</td> <td>Powiat Mławski. Protokół odbioru, badanie</td> <td>Początek i koniec projektu</td> <td>Rok 2018: 0</td> <td>Rok 2030: 3 660</td> </tr> </tbody> </table>							Nazwa wskaźnika	Źródło danych do określenia wskaźników	Częstotliwość i sposób pomiaru wskaźników	Rok bazowy i wartość wskaźnika w roku bazowym	Rok osiągnięcia i wartość docelowa wskaźnika	Produkt: poprawa warunków użytkowych obiektu	Liczba zmodernizowanych obiektów użyteczności publicznej	Powiat Mławski. Protokół odbioru, badanie jakościowe, ankiety	Początek i koniec projektu	Rok 2018: 0	Rok 2027: 11	Liczba wspartych obiektów infrastruktury (innych niż budynki mieszkalne) zlokalizowanych na rewitalizowanych obszarach	Powiat Mławski. Protokół odbioru, badanie jakościowe, ankiety	Początek i koniec projektu	Rok 2018: 0	Rok 2027: 11	Rezultat: poprawa jakości obsługi w ramach świadczenia	Liczba osób korzystających ze zmodernizowanej infrastruktury - os.	Powiat Mławski. Protokół odbioru, badanie	Początek i koniec projektu	Rok 2018: 0	Rok 2030: 3 660
	Nazwa wskaźnika	Źródło danych do określenia wskaźników	Częstotliwość i sposób pomiaru wskaźników	Rok bazowy i wartość wskaźnika w roku bazowym	Rok osiągnięcia i wartość docelowa wskaźnika																								
Produkt: poprawa warunków użytkowych obiektu	Liczba zmodernizowanych obiektów użyteczności publicznej	Powiat Mławski. Protokół odbioru, badanie jakościowe, ankiety	Początek i koniec projektu	Rok 2018: 0	Rok 2027: 11																								
	Liczba wspartych obiektów infrastruktury (innych niż budynki mieszkalne) zlokalizowanych na rewitalizowanych obszarach	Powiat Mławski. Protokół odbioru, badanie jakościowe, ankiety	Początek i koniec projektu	Rok 2018: 0	Rok 2027: 11																								
Rezultat: poprawa jakości obsługi w ramach świadczenia	Liczba osób korzystających ze zmodernizowanej infrastruktury - os.	Powiat Mławski. Protokół odbioru, badanie	Początek i koniec projektu	Rok 2018: 0	Rok 2030: 3 660																								

	usług publicznych		jakościowe, ankiety			
	Rezultat: poprawa jakości życia mieszkańców	Liczba ludności zamieszkującej obszar rewitalizacji	dane UM w Mławie	1 raz w roku	rok 2018: 0	rok 2030: 7 692
	Oddziaływanie: poprawa jakości powietrza na obszarze rewitalizacji	Liczba wdrożonych rozwiązań energooszczędnych w obiektach- szt.	Powiat Mławski. Protokół odbioru, badanie jakościowe, ankiety	Początek i koniec projektu	Rok 2022: 0	Rok 2030: 11
POWIĄZANIE PROJEKTU Z INNYMI MIEJSKIMI PLANAMI LUB PROGRAMAMI	<p>Projekt przyczyni się do osiągnięcia celów z:</p> <p>1. Strategii Rozwoju Miasta Mława do roku 2025:</p> <ul style="list-style-type: none"> – Cel strategiczny 1: Poprawa jakości życia w mieście – Cel operacyjny 1.3: Rozwój infrastruktury technicznej i komunikacyjnej – Cel operacyjny 1.4: Poprawa jakości środowiska <p>2. „Studium uwarunkowań i kierunków zagospodarowania przestrzennego Miasta Mława” - Cel strategiczny: zwiększenie atrakcyjności centralnej strefy miasta, w tym zwiększenie liczby lokali i powierzchni użytkowych pod działalność gospodarczą w centrum Miasta, modernizacja przestrzeni publicznych miasta, zwiększenie oferty kulturalnej w strefie centralnej,</p> <p>3. Gminnej Strategii Rozwiązywania Problemów Społecznych na lata 2021-2025:</p> <ul style="list-style-type: none"> – Cel strategiczny C. POMOC I WSPARCIE OSÓB STARSZYCH I NIEPEŁNOSPRAWNYCH, <p>4. Strategii Rozwoju Powiatu Mławskiego na lata 2021-2027:</p> <ul style="list-style-type: none"> – Obszar strategiczny 3. Przestrzeń i Transport – Cel 4. Przyjazna i estetyczna przestrzeń publiczna 					
PLANOWANY TERMIN REALIZACJI	Do 2030 roku					
PRZEWIDYWANY KOSZT REALIZACJI	21 766 240,00 zł					
SPOSÓB FINANSOWANIA PROJEKTU	<p>Środki z budżetu Powiatu Mławskiego (środki własne)</p> <p>Środki pochodzące z funduszy UE:</p> <ul style="list-style-type: none"> – Fundusze dla Mazowsza 2021-2027 – Fundusze Europejskie na Infrastrukturę, Klimat, Środowisko (FEnIKS) 					
OPIS ZAPEWNIĄCYCH DOSTĘPNOŚĆ OSOBOM ZE SZCZEGÓLNYMI POTRZEBAMI, O KTÓRYCH MOWA W USTAWIE Z DNIA 19 LIPCA 2019 R. O ZAPEWNIANIU DOSTĘPNOŚCI OSOBOM ZE SZCZEGÓLNYMI POTRZEBAMI, O ILE DANE TE SĄ MOŻLIWE DO WSKAZANIA	<p>Obiekty, które obejmuje inwestycja z założeniami są przystosowane do użytkowania przez osoby o szczególnych potrzebach. Zarówno w szkołach jak i w pozostałych placówkach są spełnione standardy dotyczące osób niepełnosprawnych. tj. odpowiedniej szerokości drzwi, podjazdy dla osób na wózkach inwalidzkich, miejsca parkingowe tzw. koperty. Placówki te są ogólnodostępne dla wszystkich mieszkańców Powiatu Mławskiego i do wszystkich jednostek uczęszczają uczniowie o specjalnych potrzebach edukacyjnych.</p> <p>W zakresie dostępności architektonicznej:</p> <ol style="list-style-type: none"> a) <i>zapewnienie wolnych od barier poziomych i pionowych przestrzeni komunikacyjnych budynków,</i> b) <i>instalację urządzeń lub zastosowanie środków technicznych i rozwiązań architektonicznych w budynku, które umożliwiają dostęp do wszystkich pomieszczeń, z wyłączeniem pomieszczeń technicznych,</i> c) <i>zapewnienie informacji na temat rozkładu pomieszczeń w budynku, co najmniej w sposób wizualny i dotykowy</i> d) <i>zapewnienie wstępu do budynku osobie korzystającej z psa asystującego, o którym mowa w art. 2 pkt 11 ustawy z dnia 27 sierpnia 1997 r. o rehabilitacji zawodowej i społecznej oraz zatrudnianiu osób niepełnosprawnych (Dz. U. z 2020 r. poz. 426, 568 i 875),</i> 					

PROJEKT NR 6 Instalacja gruntowych pomp ciepła w budynkach Urzędu Miasta Mława i jednostkach organizacyjnych Miasta Mława

PROJEKT NR 6																																				
NAZWA PROJEKTU	Instalacja gruntowych pomp ciepła w budynkach Urzędu Miasta Mława i jednostkach organizacyjnych Miasta Mława																																			
MIEJSCE REALIZACJI PROJEKTU	Obszar rewitalizacji nr 2																																			
PODMIOT ZGŁASZAJĄCY I REALIZUJĄCY	Zgłaszający: Urząd Miasta Mława																																			
CEL PROJEKTU I ZAKRES RZECZOWY	<p>W ramach zadania zostaną wykonane odwierty i instalacja gruntowych pomp ciepła w budynkach Urzędu Miasta (Urząd -siedziba główna, Wydziały Urzędu Miasta zlokalizowane w odrębnych budynkach tj. WSO, USC, WI) oraz w budynkach jednostek organizacyjnych Urzędu Miasta tj. np. Biblioteka, Muzeum, MOPS, MOSIR, placówki oświatowe).</p> <p>Przedmiotem inwestycji jest instalacja gruntowych pomp ciepła w budynkach. Są to urządzenia ekologiczne, transportujące energię zgromadzoną w środowisku naturalnym, gwarantujące stałą dostawę ciepła oraz wody użytkowej. Realizacja projektu przyczyni się do działań na rzecz ochrony środowiska i jego zasobów, zmierzających do wykorzystywania odnawialnych źródeł energii.</p>																																			
ZGODNOŚĆ Z CELAMI GPR	Projekt realizuje cel nr 3 GPRMM: Podniesienie jakości środowiska naturalnego																																			
GRUPA DOCELOWA PROJEKTU	Projekt jest skierowany przede wszystkim do mieszkańców podobszaru rewitalizacji nr 2, ale również do pozostałych mieszkańców i bezpośrednich interesariuszy – pracowników i użytkowników obiektów objętych inwestycją.																																			
ZAKŁADANY REZULTAT PROJEKTU I PROPONOWANY SPOSÓB POMIARU TEGO REZULTATU	<p>Wskaźniki projektu:</p> <table border="1"> <thead> <tr> <th></th> <th>Nazwa wskaźnika</th> <th>Źródło danych do określenia wskaźników</th> <th>Częstotliwość i sposób pomiaru wskaźników</th> <th>Rok bazowy i wartość wskaźnika w roku bazowym</th> <th>Rok osiągnięcia i wartość docelowa wskaźnika</th> </tr> </thead> <tbody> <tr> <td>Produkt: poprawa warunków użytkowych obiektu</td> <td>Liczba wspartych obiektów infrastruktury (innych niż budynki mieszkalne) zlokalizowanych na rewitalizowanych obszarach</td> <td>Urząd Miasta Mława. Protokół odbioru, badanie jakościowe, ankiety</td> <td>Początek i koniec projektu</td> <td>Rok 2022: 0</td> <td>Rok 2027: 3</td> </tr> <tr> <td>Rezultat: poprawa jakości obsługi w ramach świadczenia usług publicznych</td> <td>Liczba osób korzystających ze zmodernizowanych obiektów - os.</td> <td>Urząd Miasta Mława. Protokół odbioru, badanie jakościowe, ankiety</td> <td>Początek i koniec projektu</td> <td>Rok 2022: 0</td> <td>Rok 2027: 200</td> </tr> <tr> <td>Rezultat: poprawa jakości życia mieszkańców</td> <td>Liczba ludności zamieszkującej obszar rewitalizacji</td> <td>dane UM w Mławie</td> <td>1 raz w roku</td> <td>rok 202: 0</td> <td>rok 2027: 7 692</td> </tr> <tr> <td>Oddziaływanie: poprawa jakości powietrza na obszarze rewitalizacji</td> <td>Liczba wdrożonych rozwiązań energooszczędnych w obiektach- szt.</td> <td>Urząd Miasta Mława. Protokół odbioru, badanie jakościowe, ankiety</td> <td>Początek i koniec projektu</td> <td>Rok 2022: 0</td> <td>Rok 2027: 1</td> </tr> </tbody> </table>							Nazwa wskaźnika	Źródło danych do określenia wskaźników	Częstotliwość i sposób pomiaru wskaźników	Rok bazowy i wartość wskaźnika w roku bazowym	Rok osiągnięcia i wartość docelowa wskaźnika	Produkt: poprawa warunków użytkowych obiektu	Liczba wspartych obiektów infrastruktury (innych niż budynki mieszkalne) zlokalizowanych na rewitalizowanych obszarach	Urząd Miasta Mława. Protokół odbioru, badanie jakościowe, ankiety	Początek i koniec projektu	Rok 2022: 0	Rok 2027: 3	Rezultat: poprawa jakości obsługi w ramach świadczenia usług publicznych	Liczba osób korzystających ze zmodernizowanych obiektów - os.	Urząd Miasta Mława. Protokół odbioru, badanie jakościowe, ankiety	Początek i koniec projektu	Rok 2022: 0	Rok 2027: 200	Rezultat: poprawa jakości życia mieszkańców	Liczba ludności zamieszkującej obszar rewitalizacji	dane UM w Mławie	1 raz w roku	rok 202: 0	rok 2027: 7 692	Oddziaływanie: poprawa jakości powietrza na obszarze rewitalizacji	Liczba wdrożonych rozwiązań energooszczędnych w obiektach- szt.	Urząd Miasta Mława. Protokół odbioru, badanie jakościowe, ankiety	Początek i koniec projektu	Rok 2022: 0	Rok 2027: 1
	Nazwa wskaźnika	Źródło danych do określenia wskaźników	Częstotliwość i sposób pomiaru wskaźników	Rok bazowy i wartość wskaźnika w roku bazowym	Rok osiągnięcia i wartość docelowa wskaźnika																															
Produkt: poprawa warunków użytkowych obiektu	Liczba wspartych obiektów infrastruktury (innych niż budynki mieszkalne) zlokalizowanych na rewitalizowanych obszarach	Urząd Miasta Mława. Protokół odbioru, badanie jakościowe, ankiety	Początek i koniec projektu	Rok 2022: 0	Rok 2027: 3																															
Rezultat: poprawa jakości obsługi w ramach świadczenia usług publicznych	Liczba osób korzystających ze zmodernizowanych obiektów - os.	Urząd Miasta Mława. Protokół odbioru, badanie jakościowe, ankiety	Początek i koniec projektu	Rok 2022: 0	Rok 2027: 200																															
Rezultat: poprawa jakości życia mieszkańców	Liczba ludności zamieszkującej obszar rewitalizacji	dane UM w Mławie	1 raz w roku	rok 202: 0	rok 2027: 7 692																															
Oddziaływanie: poprawa jakości powietrza na obszarze rewitalizacji	Liczba wdrożonych rozwiązań energooszczędnych w obiektach- szt.	Urząd Miasta Mława. Protokół odbioru, badanie jakościowe, ankiety	Początek i koniec projektu	Rok 2022: 0	Rok 2027: 1																															

<p>POWIĄZANIE PROJEKTU Z INNYMI MIEJSKIMI PLANAMI LUB PROGRAMAMI</p>	<p>Projekt przyczyni się do osiągnięcia celów z:</p> <p>1. Strategii Rozwoju Miasta Mława do roku 2025:</p> <ul style="list-style-type: none"> - Cel strategiczny 1: Poprawa jakości życia w mieście - Cel operacyjny 1.3: Rozwój infrastruktury technicznej i komunikacyjnej - Cel operacyjny 1.4: Poprawa jakości środowiska - Cel strategiczny 2: Zwiększenie atrakcyjności osiedleńczej i turystycznej - Cel operacyjny 2.2: Poprawa ładu przestrzennego; <p>2. „Studium uwarunkowań i kierunków zagospodarowania przestrzennego Miasta Mława” - Cel strategiczny: zwiększenie atrakcyjności centralnej strefy miasta, w tym zwiększenie liczby lokali i powierzchni użytkowych pod działalność gospodarczą w centrum Miasta, modernizacja przestrzeni publicznych miasta, zwiększenie oferty kulturalnej w strefie centralnej,</p> <p>3. Gminnej Strategii Rozwiązywania Problemów Społecznych na lata 2021-2025:</p> <ul style="list-style-type: none"> - Cel strategiczny C. POMOC I WSPARCIE OSÓB STARSZYCH I NIEPEŁNOSPRAWNYCH, - Cel strategiczny D. POMOC RODZINOM Z PROBLEMAMI OPIEKUŃCZO – WYCHOWAWCZYMI, <p>4. Strategii Rozwoju Powiatu Mławskiego na lata 2021-2027:</p> <ul style="list-style-type: none"> - Obszar strategiczny 1. Społeczeństwo - Cel 5. Dobra jakość życia osób z niepełnosprawnością - Obszar strategiczny 3. Przestrzeń i Transport - Cel 4. Przyjazna i estetyczna przestrzeń publiczna - Obszar strategiczny 4. Środowisko i Energetyka - Cel 1. Czyste powietrze
<p>PLANOWANY TERMIN REALIZACJI</p>	<p>Lata 2023-2027</p>
<p>PRZEWIDYWANY KOSZT REALIZACJI</p>	<p>20 000 000,00 zł</p>
<p>SPOSÓB FINANSOWANIA PROJEKTU</p>	<p>Środki z budżetu Miasta Mława (środki własne) Środki pochodzące z funduszy UE:</p> <ul style="list-style-type: none"> - Fundusze dla Mazowsza 2021-2027 - Fundusze Europejskie na Infrastrukturę, Klimat, Środowisko (FEnIKS) - Fundusze Europejskie dla Rozwoju Społecznego 2021-2027 (FERS)
<p>OPIS ZAPEWNIĄCYCH DOSTĘPNOŚĆ OSOBOM ZE SZCZEGÓLNYMI POTRZEBAMI, O KTÓRYCH MOWA W USTAWIE Z DNIA 19 LIPCA 2019 R. O ZAPEWNIANIU DOSTĘPNOŚCI OSOBOM ZE SZCZEGÓLNYMI POTRZEBAMI, O ILE DANE TE SĄ MOŻLIWE DO WSKAZANIA</p>	<p>W zakresie dostępności architektonicznej:</p> <ul style="list-style-type: none"> a) <i>zapewnienie wolnych od barier poziomych i pionowych przestrzeni komunikacyjnych budynków,</i> b) <i>instalację urządzeń lub zastosowanie środków technicznych i rozwiązań architektonicznych w budynku, które umożliwiają dostęp do wszystkich pomieszczeń, z wyłączeniem pomieszczeń technicznych,</i> c) <i>zapewnienie informacji na temat rozkładu pomieszczeń w budynku, co najmniej w sposób wizualny i dotykowy</i> d) <i>zapewnienie wstępu do budynku osobie korzystającej z psa asystującego, o którym mowa w art. 2 pkt 11 ustawy z dnia 27 sierpnia 1997 r. o rehabilitacji zawodowej i społecznej oraz zatrudnianiu osób niepełnosprawnych (Dz. U. z 2020 r. poz. 426, 568 i 875),</i>

PROJEKT NR 7 Jarmark św. Wojciecha

PROJEKT NR 7																	
NAZWA PROJEKTU	Jarmark św. Wojciecha																
MIEJSCE REALIZACJI PROJEKTU	Śródmieście – ulice: 3 Maja, Bolesława Chrobrego, Stary Rynek, Stefana Żeromskiego, Spichrzowa, 18 Stycznia – podobszar rewitalizacji nr 2																
PODMIOT ZGŁASZAJĄCY I REALIZUJĄCY	Zgłaszający: Urząd Miasta Mława Realizujący: Miejski Dom Kultury w Mławie																
CEL PROJEKTU I ZAKRES RZECZOWY	<p>Celami projektu są zwiększenie aktywności gospodarczej w obszarze rewitalizacji poprzez uatrakcyjnienie obszaru rewitalizacji jako miejsca do prowadzenia działalności gospodarczej oraz wsparcie w promocji przedsiębiorców w formie „szerokiej” reklamy Jarmarku św. Wojciecha odbywającego się podczas Dni Mławy. Jarmark ten jest nie tylko miejscem handlu produktami, ale także formą przybliżenia kultury ludowej i zaznajomienia społeczeństwa z procesem powstawania dzieł. Artyści, rzemieślnicy, osoby tworzące produkty związane z kulturą ludową, lokalni twórcy ludowi oraz osoby wytwarzające różnego rodzaju rękodzieła na warsztatach czy terapiach zajęciowych, członkowie stowarzyszeń itp., przede wszystkim z podobszaru nr 2, ale również z całego kraju, mogą tu prezentować i sprzedawać swoje prace i produkty. Projekt będzie polegał na promowaniu Jarmarku św. Wojciecha i uczestniczących w nim przedsiębiorców, wystawców poprzez reklamę w środkach masowego przekazu prasie, radiu, internecie, telewizji zarówno lokalnej jak i ogólnopolskiej, zamieszczanie informacji na temat Jarmarku św. Wojciecha w różnego typu wydawnictwach, np.: albumach o mieście, informatorach o regionie. Ważną formą promocji będą publikacje w Internecie, w tym na portalach społecznościowych. Nową formą promocji będzie konkurs na najlepszy produkt Jarmarku Wojciechowego w danym roku. W konkursie będą mogli wziąć udział wystawcy zarówno z Mławy i jak i Ci przyjezdni. Konkurs będzie organizowany dla konkretnej kategorii produktu np. Konkurs na Najlepszy Chleb Jarmarku Wojciechowego, a w roku następnym na inny produkt, tak aby każdego roku przyciągnąć inną grupę wystawców. Takich konkursów zorganizujemy 5, jeden każdego roku. Zwycięzca otrzyma pamiątkowy dyplom oraz nagrody rzeczowe. Na najlepszy produkt będą głosowali uczestnicy Jarmarku.</p> <p>Po zakończonym Jarmarku św. Wojciecha na stronie mdkmlawa.com zostanie umieszczona informacja o przebiegu wydarzenia wraz z fotorelacją i wynikami konkursu.</p>																
ZGODNOŚĆ Z CELAMI GPR	Projekt realizuje cel nr 2 GPRMM: Podniesienie poziomu aktywności gospodarczej w obszarze rewitalizacji, odpowiadając na zdiagnozowane problemy gospodarcze.																
GRUPA DOCELOWA PROJEKTU	Projekt skierowany jest przede wszystkim do przedsiębiorców i mieszkańców podobszaru rewitalizacji nr 2, ale również do pozostałych przedsiębiorców, mieszkańców i odwiedzających miasto.																
ZAKŁADANY REZULTAT PROJEKTU I PROPONOWANY SPOSÓB POMIARU TEGO REZULTATU	<p>Rezultatem projektu będzie wzrost przedsiębiorczości w obszarze rewitalizacji, w tym wzrost liczby przedsiębiorców i wzrost liczby podmiotów oferujących swoje wyroby i usługi podczas Jarmarku św. Wojciecha, co zostanie zmierzone wzrostem liczby wystawców podczas jarmarku. Przedsiębiorcy, sprzedający, wystawcy, rzemieślnicy, producenci przede wszystkim z podobszaru rewitalizacji nr 2, ale i pozostali, podczas imprezy nawiążą biznesowe znajomości, które w przyszłości mogą wesprzeć ich dalszy rozwój.</p> <p>Wpływ rezultatów projektu na realizację celów programu zostanie zmierzony wzrostem liczby podmiotów gospodarczych prowadzących działalność gospodarczą w obszarze rewitalizacji, co zostało przewidziane w systemie monitorowania programu w części 11 GPRMM.</p> <p>Wskaźniki projektu:</p> <table border="1"> <thead> <tr> <th></th> <th>Nazwa wskaźnika</th> <th>Źródło danych do określenia wskaźników</th> <th>Częstotliwość i sposób pomiaru wskaźników</th> <th>Rok bazowy i wartość wskaźnika w roku bazowym</th> <th>Rok osiągnięcia i wartość docelowa wskaźnika</th> </tr> </thead> <tbody> <tr> <td>Produkt: działania wspierające Jarmark Wojciechowy</td> <td>Liczba nowych działań wspierających jarmark</td> <td>Ewidencja działań wspierających jarmark MDK</td> <td>1 raz w roku</td> <td>Rok 2022:0</td> <td>Rok 2027:5</td> </tr> </tbody> </table>						Nazwa wskaźnika	Źródło danych do określenia wskaźników	Częstotliwość i sposób pomiaru wskaźników	Rok bazowy i wartość wskaźnika w roku bazowym	Rok osiągnięcia i wartość docelowa wskaźnika	Produkt: działania wspierające Jarmark Wojciechowy	Liczba nowych działań wspierających jarmark	Ewidencja działań wspierających jarmark MDK	1 raz w roku	Rok 2022:0	Rok 2027:5
	Nazwa wskaźnika	Źródło danych do określenia wskaźników	Częstotliwość i sposób pomiaru wskaźników	Rok bazowy i wartość wskaźnika w roku bazowym	Rok osiągnięcia i wartość docelowa wskaźnika												
Produkt: działania wspierające Jarmark Wojciechowy	Liczba nowych działań wspierających jarmark	Ewidencja działań wspierających jarmark MDK	1 raz w roku	Rok 2022:0	Rok 2027:5												

	<p>Produkt: liczba osób objętych wsparciem</p> <p>Ludność objęta projektami w ramach strategii zintegrowanego rozwoju terytorialnego</p> <p>dane UM w Mławie</p> <p>1 raz w roku</p> <p>rok 2022: 0</p> <p>rok 2027: 7 692</p>
	<p>Rezultat: wzrost liczby podmiotów wystawiających się na Jarmarku Wojciechowym</p> <p>Wzrost ilościowy podmiotów gospodarczych podczas jarmarku.</p> <p>Ewidencja wszystkich podmiotów biorących udział w jarmarku.</p> <p>1 raz w roku</p> <p>Rok 2022: 80</p> <p>Rok 2027: 100</p>
	<p>Rezultat: poprawa jakości życia mieszkańców</p> <p>Liczba ludności zamieszkującej obszar rewitalizacji</p> <p>dane UM w Mławie</p> <p>1 raz w roku</p> <p>rok 2022: 0</p> <p>rok 2027: 7 692</p>
	<p>Oddziaływanie: wzrost przedsiębiorczości w obszarze rewitalizacji</p> <p>Wzrost liczby podmiotów gospodarczych na 100 mieszkańców prowadzących działalność w obszarze rewitalizacji.</p> <p>Dane z GUS, opracowania własne</p> <p>1 raz w roku</p> <p>Rok 2022:0</p> <p>Rok 2027:10%</p>
<p>POWIĄZANIE PROJEKTU Z INNYMI MIEJSKIMI PLANAMI LUB PROGRAMAMI</p>	<p>Projekt przyczyni się do osiągnięcia celów z:</p> <p>1. Strategii Rozwoju Miasta Mława do roku 2025:</p> <ul style="list-style-type: none"> - Cel strategiczny 1: Poprawa jakości życia w mieście - Cel operacyjny 1.2: Zaspokojenie potrzeb kulturalnych, rekreacyjnych i edukacyjnych mieszkańców - Cel strategiczny 2: Zwiększenie atrakcyjności osiedleńczej i turystycznej - Cel operacyjny 2.1: Zwiększenie atrakcyjności turystycznej miasta <p>3. Gminnej Strategii Rozwiązywania Problemów Społecznych na lata 2021-2025:</p> <ul style="list-style-type: none"> - Cel strategiczny E. ORGANIZACJA ALTERNATYWNYCH FORM SPĘDZANIA CZASU WOLNEGO <p>4. Strategii Rozwoju Powiatu Mławskiego na lata 2021-2027:</p> <ul style="list-style-type: none"> - Obszar strategiczny 1. Społeczeństwo - Cel 1. Aktywni społecznie mieszkańcy
<p>PLANOWANY TERMIN REALIZACJI</p>	<p>Lata 2022-2027 (Cyklicznie w każdym roku w lipcu)</p>
<p>PRZEWIDYWANY KOSZT REALIZACJI</p>	<p>Koszt całkowity na 5 lat – 15 000,00 zł</p>
<p>SPOSÓB FINANSOWANIA PROJEKTU</p>	<p>Budżet Miasta Mława: 13 000,00 zł – koszt całkowity na 5 lat</p> <p>Środki prywatne od sponsorów: 2 000,00 tys. zł – koszt całkowity na 5 lat</p>
<p>OPIS ZAPEWNIĄCYCH DOSTĘPNOŚĆ OSOBOM ZE SZCZEGÓLNYMI POTRZEBAMI, O KTÓRYCH MOWA W USTAWIE Z DNIA 19 LIPCA 2019 R. O ZAPEWNIENIU DOSTĘPNOŚCI OSOBOM ZE SZCZEGÓLNYMI</p>	<p>Jarmark św. Wojciecha jest wydarzeniem ogólnodostępnym. Mogą wziąć w nim udział również osoby ze szczególnymi potrzebami m.in. niepełnosprawne ruchowo. Jest organizowany w przestrzeni miejskiej, na terenie kilku asfaltowych ulic, które nie stanowią bariery architektonicznej, co jest dużym ułatwieniem dla osób poruszających się na wózkach inwalidzkich czy o kulach. Formuła Jarmarku pozwala na uczestnictwo w nim również obcokrajowcom, osobom, w jakiś sposób wykluczonym społecznie – niedysponującymi środkami na udział w płatnych wydarzeniach, ale również borykającymi się z niepełnosprawnością umysłową. Ze względu na bezpieczeństwo i wyznaczony teren imprezy mogą brać w nim udział również rodzice z małymi dziećmi. Poza tym informacje wideo o Jarmarku przygotowywane przez Miejski Dom Kultury w Mławie będą możliwe do odtworzenia również przez osoby niesłyszące czy niedosłyszące. Do filmów promujących Jarmark znajdujących się na kanale YouTube MDK MŁAWA będą dodane napisy. Dostęp do informacji o jarmarku na stronie internetowej MDK, facebookowym fanpageu instytucji będzie również nieodpłatny. Będziemy starać się zamieszczać informacje o konkursie również w bezpłatnych</p>

POTRZEBAMI, O ILE DANE TE SĄ MOŻLIWE DO WSKAZANIA	egzemplarzach czasopism ukazujących się na terenie powiatu mławskiego i Miasta Mława. Osoba szukająca informacji o wydarzeniu nie musi również posiadać komputera. Nasza strona jest responsywna i dostosowana dla osób niedowidzących. Można ją bez problemu odtworzyć na smartfonach, co nie wymaga posiadania specjalistycznych urządzeń i znaczenie ułatwia kontakt.
---	--

PROJEKT NR 8 Modernizacja budynku bursy szkolnej wraz z parkingiem

PROJEKT NR 8						
NAZWA PROJEKTU	Modernizacja budynku bursy szkolnej wraz z parkingiem					
MIEJSCE REALIZACJI PROJEKTU	ul. Joachima Lelewela 5, 06-500 Mława					
PODMIOT ZGŁASZAJĄCY I REALIZUJĄCY	Zgłaszający: Powiat Mławski					
CEL PROJEKTU I ZAKRES RZECZOWY	Realizacja zaplanowanych zadań pozwoliłaby na poprawę efektywności energetycznej oraz przyczyniła się do zwiększenia miejsc parkingowych wokół budynku. Zakres obejmuje wymianę okien i drzwi zewnętrznych, modernizację instalacji grzewczej, modernizację parkingów przed budynkiem					
ZGODNOŚĆ Z CELAMI GPR	Projekt realizuje cel nr 5 GPRMM: Podniesienie poziomu technicznego obiektów i infrastruktury w obszarze rewitalizacji.					
GRUPA DOCELOWA PROJEKTU	Projekt jest skierowany przede wszystkim do mieszkańców podobszaru rewitalizacji nr 2, ale również do pozostałych mieszkańców i osób odwiedzających miasto					
ZAKŁADANY REZULTAT PROJEKTU I PROPONOWANY SPOSÓB POMIARU TEGO REZULTATU	Rezultaty: poprawa estetyki, warunków funkcjonalno-przestrzennych obszaru rewitalizacji, zwiększenie zagospodarowanych przestrzeni publicznych, podnoszenie poziomu technicznego obiektu, poprawa efektywności energetycznej budynku publicznego					
	Wskaźniki projektu:					
		Nazwa wskaźnika	Źródło danych do określenia wskaźników	Częstotliwość i sposób pomiaru wskaźników	Rok bazowy i wartość wskaźnika w roku bazowym	Rok osiągnięcia i wartość docelowa wskaźnika
	Produkt: Zwiększenie liczby miejsc postojowych w obszarze rewitalizacji	liczby nowych miejsc parkingowych utworzonych na obszarze - szt	Powiat Mławski . Protokół odbioru, badanie jakościowe ankiety	Początek i koniec projektu	Rok 2022: 0	Rok 2027: 36
	Produkt: Liczba obiektów objętych wsparciem	Liczba wspartych obiektów infrastruktury (innych niż budynki mieszkalne) zlokalizowanych na rewitalizowanych obszarach	Powiat Mławski . Protokół odbioru, badanie jakościowe ankiety	Początek i koniec projektu	Rok 2022: 0	Rok 2027: 1
	Rezultat: wzrost liczby osób odwiedzających obszar	Liczba osób korzystających ze zmodernizowanej przestrzeni publicznej- os./rok	Powiat Mławski . Protokół odbioru, badanie jakościowe, ankiety	Początek i koniec projektu	Rok 2022: 0	Rok 2027: 1000-1200
	Rezultat: poprawa jakości życia mieszkańców	Liczba ludności zamieszkującej obszar rewitalizacji	dane UM w Mławie	1 raz w roku	rok 2022: 0	rok 2027: 7 692
Oddziaływanie: poprawa estetyki w	Powiechnia objęta rewitalizacją - m2	Powiat Mławski .	Początek i koniec projektu	Rok 2022: 0	Rok 2027: parking – 1200 m2,	

	obszarze rewitalizacji		Protokół odbioru, badanie jakościowe, ankiety			budynek – 3428 m2
POWIĄZANIE PROJEKTU Z INNYMI MIEJSKIMI PLANAMI LUB PROGRAMAMI	<p>Projekt przyczyni się do osiągnięcia celów z:</p> <p>1. Strategii Rozwoju Miasta Mława do roku 2025:</p> <ul style="list-style-type: none"> – Cel strategiczny 1: Poprawa jakości życia w mieście – Cel operacyjny 1.3: Rozwój infrastruktury technicznej i komunikacyjnej – Cel operacyjny 1.4: Poprawa jakości środowiska – Cel strategiczny 2: Zwiększenie atrakcyjności osiedleńczej i turystycznej – Cel operacyjny 2.2: Poprawa ładu przestrzennego; <p>2. „Studium uwarunkowań i kierunków zagospodarowania przestrzennego Miasta Mława” - Cel strategiczny: zwiększenie atrakcyjności centralnej strefy miasta, w tym zwiększenie liczby lokali i powierzchni użytkowych pod działalność gospodarczą w centrum Miasta, modernizacja przestrzeni publicznych miasta, zwiększenie oferty kulturalnej w strefie centralnej,</p> <p>3. Gminnej Strategii Rozwiązywania Problemów Społecznych na lata 2021-2025:</p> <ul style="list-style-type: none"> - Cel strategiczny C. POMOC I WSPARCIE OSÓB STARSZYCH I NIEPEŁNOSPRAWNYCH, - Cel strategiczny D. POMOC RODZINOM Z PROBLEMAMI OPIEKUŃCZO – WYCHOWAWCZYMI, <p>4. Strategii Rozwoju Powiatu Mławskiego na lata 2021-2027:</p> <ul style="list-style-type: none"> – Obszar strategiczny 1. Społeczeństwo – Cel 5. Dobra jakość życia osób z niepełnosprawnością – Obszar strategiczny 3. Przestrzeń i Transport – Cel 4. Przyjazna i estetyczna przestrzeń publiczna 					
PLANOWANY TERMIN REALIZACJI	Do 2030					
PRZEWIDYWANY KOSZT REALIZACJI	2 400 000,00 zł					
SPOSÓB FINANSOWANIA PROJEKTU	<p>Środki z budżetu Powiatu Mławskiego (środki własne)</p> <p>Środki pochodzące z funduszy UE:</p> <ul style="list-style-type: none"> – Fundusze dla Mazowsza 2021-2027 – Fundusze Europejskie na Infrastrukturę, Klimat, Środowisko (FEnIKS) – Fundusze Europejskie dla Rozwoju Społecznego 2021-2027 (FERS) 					
OPIS ZAPEWNIĄCYCH DOSTĘPNOŚĆ OSOBOM ZE SZCZEGÓLNYMI POTRZEBAMI, O KTÓRYCH MOWA W USTAWIE Z DNIA 19 LIPCA 2019 R. O ZAPEWNIANIU DOSTĘPNOŚCI OSOBOM ZE SZCZEGÓLNYMI POTRZEBAMI, O ILE DANE TE SĄ MOŻLIWE DO WSKAZANIA	<p>W zakresie dostępności architektonicznej:</p> <p>a) zapewnienie wolnych od barier poziomych i pionowych przestrzeni komunikacyjnych budynków,</p> <p>b) instalację urządzeń lub zastosowanie środków technicznych i rozwiązań architektonicznych w budynku, które umożliwiają dostęp do wszystkich pomieszczeń, z wyłączeniem pomieszczeń technicznych,</p> <p>c) zapewnienie informacji na temat rozkładu pomieszczeń w budynku, co najmniej w sposób wizualny i dotykowy</p> <p>d) zapewnienie wstępu do budynku osobie korzystającej z psa asystującego, o którym mowa w art. 2 pkt 11 ustawy z dnia 27 sierpnia 1997 r. o rehabilitacji zawodowej i społecznej oraz zatrudnianiu osób niepełnosprawnych (Dz. U. z 2020 r. poz. 426, 568 i 875),</p> <p>e) zapewnienie miejsc parkingowych dla osób niepełnosprawnych</p>					

PROJEKT NR 9 Plac zabaw dla osób z niepełnosprawnością ruchową

PROJEKT NR 9																																				
NAZWA PROJEKTU	Plac zabaw dla osób z niepełnosprawnością ruchową																																			
MIEJSCE REALIZACJI PROJEKTU	ul. Juliusza Słowackiego 16																																			
PODMIOT ZGŁASZAJĄCY I REALIZUJĄCY	Zgłaszający: Powiat Mławski.																																			
CEL PROJEKTU I ZAKRES RZECZOWY	<p>Przebudowa placu zabaw przy Specjalnym Ośrodku Szkolno-Wychowawczym w Mławie, pozwoli na pokonywanie barier społecznych oraz integrację społeczeństwa. SOSW jest placówką w powiecie mławskim, która kształci 155 osób z niepełnosprawnościami, w tym niepełnosprawnością ruchową. W obrębie SOSW znajduje się również Środowiskowy Dom Samopomocy w Mławie, do którego uczęszczają absolwenci ośrodka. W całym powiecie mławskim nie ma placu zabaw, na którym osoby z niepełnosprawnością ruchową mogłyby korzystać z takiej formy rekreacji. Jest to odpowiednie miejsce na terenie Miasta Mława, w którym mógłby powstać taki plac zabaw i mógłby on być użytkowany przez osoby najbardziej potrzebujące.</p> <p>Cele na poziomie przedsięwzięcia: pokonywanie barier społecznych w celu integracji społeczeństwa, poprawa warunków funkcjonalno-przestrzennych obszaru rewitalizacji, zwiększenie zagospodarowania przestrzeni publicznych, podniesienie poziomu technicznego obiektów i infrastruktury w obszarze rewitalizacji, dostosowanie rozwiązań technicznych dla potrzeb osób niepełnosprawnych</p> <p>Zakres obejmuje: przygotowanie terenu, zakup trampoliny integracyjnej, piaskownicy integracyjnej, huśtawki integracyjnej, karuzeli integracyjnej. Montaż tych elementów na placu zabaw.</p>																																			
ZGODNOŚĆ Z CELAMI GPR	Projekt realizuje cel nr 4 GPRMM: Poprawa warunków funkcjonalno-przestrzennych obszaru rewitalizacji.																																			
GRUPA DOCELOWA PROJEKTU	Projekt jest skierowany przede wszystkim do niepełnosprawnych mieszkańców podobszaru rewitalizacji nr 2, osób zagrożonych wykluczeniem społecznym, ale również do pozostałych mieszkańców.																																			
ZAKŁADANY REZULTAT PROJEKTU I PROPONOWANY SPOSÓB POMIARU TEGO REZULTATU	<p>Wskaźniki projektu:</p> <table border="1"> <thead> <tr> <th></th> <th>Nazwa wskaźnika</th> <th>Źródło danych do określenia wskaźników</th> <th>Częstotliwość i sposób pomiaru wskaźników</th> <th>Rok bazowy i wartość wskaźnika w roku bazowym</th> <th>Rok osiągnięcia i wartość docelowa wskaźnika</th> </tr> </thead> <tbody> <tr> <td>Produkt: poprawa warunków użytkowych obiektu</td> <td>Liczba wspartych obiektów infrastruktury (innych niż budynki mieszkalne) zlokalizowanych na rewitalizowanych obszarach</td> <td>Powiat Mławski. Protokół odbioru, badanie jakościowe, ankiety</td> <td>Początek i koniec projektu</td> <td>Rok 2022: 0</td> <td>Rok 2030: 1</td> </tr> <tr> <td>Rezultat: wsparcie osób zagrożonych wykluczeniem społecznym</td> <td>Liczba osób korzystających z nowopowstałej infrastruktury - os.</td> <td>Powiat Mławski. Protokół odbioru, badanie jakościowe, ankiety</td> <td>Początek i koniec projektu</td> <td>Rok 2022: 0</td> <td>Rok 2030: 265</td> </tr> <tr> <td>Rezultat: poprawa jakości życia mieszkańców</td> <td>Liczba ludności zamieszkującej obszar rewitalizacji</td> <td>dane UM w Mławie</td> <td>1 raz w roku</td> <td>rok 2022: 0</td> <td>rok 2030: 7 692</td> </tr> <tr> <td>Oddziaływanie: poprawa estetyki w obszarze rewitalizacji</td> <td>Liczba obiektów użyteczności publicznej, których estetyka poprawiła się - szt.</td> <td>Powiat Mławski. Protokół odbioru, badanie jakościowe, ankiety</td> <td>Początek i koniec projektu</td> <td>Rok 2022: 0</td> <td>Rok 2030: 1</td> </tr> </tbody> </table>							Nazwa wskaźnika	Źródło danych do określenia wskaźników	Częstotliwość i sposób pomiaru wskaźników	Rok bazowy i wartość wskaźnika w roku bazowym	Rok osiągnięcia i wartość docelowa wskaźnika	Produkt: poprawa warunków użytkowych obiektu	Liczba wspartych obiektów infrastruktury (innych niż budynki mieszkalne) zlokalizowanych na rewitalizowanych obszarach	Powiat Mławski. Protokół odbioru, badanie jakościowe, ankiety	Początek i koniec projektu	Rok 2022: 0	Rok 2030: 1	Rezultat: wsparcie osób zagrożonych wykluczeniem społecznym	Liczba osób korzystających z nowopowstałej infrastruktury - os.	Powiat Mławski. Protokół odbioru, badanie jakościowe, ankiety	Początek i koniec projektu	Rok 2022: 0	Rok 2030: 265	Rezultat: poprawa jakości życia mieszkańców	Liczba ludności zamieszkującej obszar rewitalizacji	dane UM w Mławie	1 raz w roku	rok 2022: 0	rok 2030: 7 692	Oddziaływanie: poprawa estetyki w obszarze rewitalizacji	Liczba obiektów użyteczności publicznej, których estetyka poprawiła się - szt.	Powiat Mławski. Protokół odbioru, badanie jakościowe, ankiety	Początek i koniec projektu	Rok 2022: 0	Rok 2030: 1
	Nazwa wskaźnika	Źródło danych do określenia wskaźników	Częstotliwość i sposób pomiaru wskaźników	Rok bazowy i wartość wskaźnika w roku bazowym	Rok osiągnięcia i wartość docelowa wskaźnika																															
Produkt: poprawa warunków użytkowych obiektu	Liczba wspartych obiektów infrastruktury (innych niż budynki mieszkalne) zlokalizowanych na rewitalizowanych obszarach	Powiat Mławski. Protokół odbioru, badanie jakościowe, ankiety	Początek i koniec projektu	Rok 2022: 0	Rok 2030: 1																															
Rezultat: wsparcie osób zagrożonych wykluczeniem społecznym	Liczba osób korzystających z nowopowstałej infrastruktury - os.	Powiat Mławski. Protokół odbioru, badanie jakościowe, ankiety	Początek i koniec projektu	Rok 2022: 0	Rok 2030: 265																															
Rezultat: poprawa jakości życia mieszkańców	Liczba ludności zamieszkującej obszar rewitalizacji	dane UM w Mławie	1 raz w roku	rok 2022: 0	rok 2030: 7 692																															
Oddziaływanie: poprawa estetyki w obszarze rewitalizacji	Liczba obiektów użyteczności publicznej, których estetyka poprawiła się - szt.	Powiat Mławski. Protokół odbioru, badanie jakościowe, ankiety	Początek i koniec projektu	Rok 2022: 0	Rok 2030: 1																															
POWIĄZANIE PROJEKTU Z INNYMI MIEJSKIMI PLANAMI	<p>Projekt przyczyni się do osiągnięcia celów z:</p> <p>1. Strategii Rozwoju Miasta Mława do roku 2025:</p> <ul style="list-style-type: none"> - Cel strategiczny 1: Poprawa jakości życia w mieście - Cel operacyjny 1.3: Rozwój infrastruktury technicznej i komunikacyjnej 																																			

LUB PROGRAMAMI	<ul style="list-style-type: none"> - Cel strategiczny 2: Zwiększenie atrakcyjności osiedleńczej i turystycznej - Cel operacyjny 2.2: Poprawa ładu przestrzennego; <p>2. „Studium uwarunkowań i kierunków zagospodarowania przestrzennego Miasta Mława” - Cel strategiczny: zwiększenie atrakcyjności centralnej strefy miasta, w tym zwiększenie liczby lokali i powierzchni użytkowych pod działalność gospodarczą w centrum Miasta, modernizacja przestrzeni publicznych miasta, zwiększenie oferty kulturalnej w strefie centralnej,</p> <p>3. Gminnej Strategii Rozwiązywania Problemów Społecznych na lata 2021-2025:</p> <ul style="list-style-type: none"> - Cel strategiczny C. POMOC I WSPARCIE OSÓB STARSZYCH I NIEPEŁNOSPRAWNYCH, - Cel strategiczny D. POMOC RODZINOM Z PROBLEMAMI OPIEKUŃCZO – WYCHOWAWCZYMI, - Cel strategiczny E. ORGANIZACJA ALTERNATYWNYCH FORM SPĘDZANIA CZASU WOLNEGO <p>4. Strategii Rozwoju Powiatu Mławskiego na lata 2021-2027:</p> <ul style="list-style-type: none"> - Obszar strategiczny 1. Społeczeństwo - Cel 1. Aktywni społecznie mieszkańcy - Cel 2. Bogata oferta sportowa, rekreacyjna i kulturalna - Cel 5. Dobra jakość życia osób z niepełnosprawnością - Obszar strategiczny 3. Przestrzeń i Transport - Cel 4. Przyjazna i estetyczna przestrzeń publiczna
PLANOWANY TERMIN REALIZACJI	Do 2030
PRZEWIDYWANY KOSZT REALIZACJI	100 000,00 zł
SPOSÓB FINANSOWANIA PROJEKTU	<p>Środki z budżetu Powiatu Mławskiego (środki własne)</p> <p>Środki pochodzące z funduszy UE:</p> <ul style="list-style-type: none"> - Fundusze dla Mazowsza 2021-2027 - Fundusze Europejskie na Infrastrukturę, Klimat, Środowisko (FEnIKS) - Fundusze Europejskie dla Rozwoju Społecznego 2021-2027 (FERS)
OPIS ZAPEWNIAJĄCYCH DOSTĘPNOŚĆ OSOBOM ZE SZCZEGÓLNYMI POTRZEBAMI, O KTÓRYCH MOWA W USTAWIE Z DNIA 19 LIPCA 2019 R. O ZAPEWNIANIU DOSTĘPNOŚCI OSOBOM ZE SZCZEGÓLNYMI POTRZEBAMI, O ILE DANE TE SĄ MOŻLIWE DO WSKAZANIA	<p>SOSW w Mławie zapewnia dostępność osobom ze szczególnymi potrzebami przez stosowanie uniwersalnego projektowania i racjonalnych usprawnień, usuwanie barier, a także zapobieganie ich powstawaniu</p> <p>W zakresie dostępności architektonicznej:</p> <ul style="list-style-type: none"> a) zapewnienie wolnych od barier poziomych i pionowych przestrzeni, b) zapewnienie osobom ze szczególnymi potrzebami możliwości bezpiecznego korzystania urządzeń.

PROJEKT NR 10 Portal internetowy oraz program informacyjny MŁAWSKI TYGODNIK TELEWIZYJNY

PROJEKT NR 10											
NAZWA PROJEKTU	Portal internetowy oraz program informacyjny MŁAWSKI TYGODNIK TELEWIZYJNY										
MIEJSCE REALIZACJI PROJEKTU	Podobszar rewitalizacji nr 2										
PODMIOT ZGŁASZAJĄCY I REALIZUJĄCY	TELEWIZJA OSTRÓDA 14-100 Ostróda, ul. Kopernika 8A										
CEL PROJEKTU I ZAKRES RZECZOWY	<p>Celem projektu jest zwiększenie aktywności mieszkańców podobszaru rewitalizacji nr 2, poprzez udostępnienie lokalnej telewizji.</p> <p>W ramach projektu planuje się odbudowę mławskiej telewizji kablowej i stworzenie telewizji internetowej oraz wykorzystanie jej do wzmocnienia więzi społecznych, zwiększenia świadomości lokalnej i obywatelskiej oraz pobudzenia mieszkańców podobszaru rewitalizacji nr 2 do działań na rzecz społeczności lokalnej, uczestnictwa w wydarzeniach edukacyjnych, kulturalnych, publicystycznych czy sportowych. Projekt realizuje cel operacyjny nr 1 GPRMM: wsparcie w rozwiązywaniu problemów społecznych oraz przeciwdziałanie kumulacji niekorzystnych zjawisk, kierunek działania b: podniesienie aktywności społecznej mieszkańców.</p> <p>Zakres rzeczowy projektu:</p> <ul style="list-style-type: none"> - Stworzenie siatki tzw. dziennikarstwa obywatelskiego, polegającego na zbieraniu i przygotowywaniu materiałów telewizyjnych przez obywateli. Do tworzenia siatki dziennikarstwa obywatelskiego zaangażowane zostaną szkoły, organizacje i różne formacje działające w obszarze rewitalizacji. Na potrzeby funkcjonowania dziennikarstwa obywatelskiego zakupiony zostanie drobny sprzęt audiowizualny do produkcji materiałów telewizyjnych m.in.: telefony komórkowe ze stabilizatorem, komputer z oprogramowaniem do obróbki filmów, kamery; organizowane będą warsztaty dziennikarskie we współpracy z placówkami edukacyjnymi podobszaru rewitalizacji nr 2. - Realizacja i emisja w telewizji i Internecie programów telewizyjnych z misją wspierania i upowszechniania lokalnej kultury, edukacji, ochrony zdrowia, pomocy społecznej, kultury fizycznej, porządku publicznego, bezpieczeństwa obywateli oraz idei samorządowej na terenie obszaru rewitalizacji. - Przygotowanie profesjonalnego pasma programów dedykowanych Mławianom: mławskie środy w telewizji kablowej zaspakajające coraz wyższe wymagania estetyczne współczesnego odbiorcy (głównie programy informacyjne, publicystyka oraz reportaże dokumentujące wydarzenia lokalne, których nie można obejrzeć w żadnej innej telewizji). - Promocja projektu (m.in. banery informacyjne, spoty radiowe, ulotkowanie, uczestnictwo i stoisko telewizyjne na uroczystościach i wydarzeniach miejskich typu: Rekonstrukcja Bitwy pod Mławą, Dni Mławy, Jarmark św. Wojciecha, pikniki rodzinne). <p>Dla zapewnienia funkcjonowania projektu potrzebne będą zasoby kadrowe – zatrudniona zostanie osoba/y do realizacji zadań objętych zakresem projektu.</p>										
ZGODNOŚĆ Z CELAMI GPR	Projekt realizuje cel nr 1 GPRMM: Wsparcie w rozwiązywaniu problemów społecznych oraz przeciwdziałanie kumulacji niekorzystnych zjawisk										
GRUPA DOCELOWA PROJEKTU	Grupą docelową projektu są mieszkańcy obszaru rewitalizacji oraz inni mieszkańcy Miasta Mława charakteryzujący się niską aktywnością społeczną, w dalszej perspektywie również społeczność najbliższych okolic Mławy.										
ZAKŁADANY REZULTAT PROJEKTU I PROPONOWANY SPOSÓB POMIARU TEGO REZULTATU	<p>Rezultatem projektu będzie wzrost aktywności społecznej mieszkańców podobszaru rewitalizacji nr 2, co zostanie zmierzone wzrostem frekwencji w wyborach do zarządów osiedli, wzrostem frekwencji w głosowaniu nad budżetem obywatelskim.</p> <p>Ten sposób pomiaru rezultatów projektu zmierzy również wpływ projektu na realizację celów programu, ponieważ taki sposób pomiaru został przewidziany w systemie monitorowania programu w części 11 GPRMM.</p> <p>Wskaźniki projektu:</p> <table border="1"> <thead> <tr> <th>Nazwa wskaźnika</th> <th>Źródło danych do określenia wskaźników</th> <th>Częstotliwość i sposób pomiaru wskaźników</th> <th>Rok bazowy i wartość wskaźnika w roku bazowym</th> <th>Rok osiągnięcia i wartość docelowa wskaźnika</th> </tr> </thead> <tbody> <tr> <td></td> <td></td> <td></td> <td></td> <td></td> </tr> </tbody> </table>	Nazwa wskaźnika	Źródło danych do określenia wskaźników	Częstotliwość i sposób pomiaru wskaźników	Rok bazowy i wartość wskaźnika w roku bazowym	Rok osiągnięcia i wartość docelowa wskaźnika					
Nazwa wskaźnika	Źródło danych do określenia wskaźników	Częstotliwość i sposób pomiaru wskaźników	Rok bazowy i wartość wskaźnika w roku bazowym	Rok osiągnięcia i wartość docelowa wskaźnika							

	Produkt: lokalna telewizja	Liczba lokalnych mediów telewizyjnych	Protokoły odbioru	Raz do roku	2022: 0	Rok 2030: 1
	Produkt: liczba odbiorców projektu	Ludność objęta projektami w ramach strategii zintegrowanego rozwoju terytorialnego	dane UM w Mławie	1 raz w roku	rok 2022: 0	rok 2027: 7 692
	Rezultat: poprawa aktywności społecznej w podobszarze rewitalizacji nr 2	Frekwencja w wyborach na przewodniczących osiedli	Protokoły z głosowania	Każdorazowo przy wyborach do zarządów osiedli (raz na 4 lata)	Rok 2022: 1,65	Rok:2030; powyżej mediany
	Rezultat: poprawa jakości życia mieszkańców	Liczba ludności zamieszkującej obszar rewitalizacji	dane UM w Mławie	1 raz w roku	rok 2022: 0	rok 2030: 7 692
POWIĄZANIE PROJEKTU Z INNYMI MIEJSKIMI PLANAMI LUB PROGRAMAMI	<p>Projekt przyczyni się do osiągnięcia celów z:</p> <p>1. Strategii Rozwoju Miasta Mława do roku 2025:</p> <ul style="list-style-type: none"> – Cel strategiczny 1: Poprawa jakości życia w mieście – Cel operacyjny 1.2: Zaspokojenie potrzeb kulturalnych, rekreacyjnych i edukacyjnych mieszkańców <p>2. Gminnej Strategii Rozwiązywania Problemów Społecznych na lata 2021-2025:</p> <ul style="list-style-type: none"> - Cel strategiczny E. ORGANIZACJA ALTERNATYWNYCH FORM SPĘDZANIA CZASU WOLNEGO <p>3. Strategii Rozwoju Powiatu Mławskiego na lata 2021-2027:</p> <ul style="list-style-type: none"> – Obszar strategiczny 1. Społeczeństwo – Cel 1. Aktywni społecznie mieszkańcy <p>Projekt jest neutralny wobec „Studium uwarunkowań i kierunków zagospodarowania przestrzennego Miasta Mława”.</p>					
PLANOWANY TERMIN REALIZACJI	Lata 2023-2030 r. z możliwością kontynuowania działań analogicznych jak w projekcie po jego zakończeniu.					
PRZEWIDYWANY KOSZT REALIZACJI	500 000,00 zł					
SPOSÓB FINANSOWANIA PROJEKTU	Środki zewnętrzne z Unii Europejskiej – 225 000,00 zł Środki prywatne – 275 000,00 zł					

PROJEKT NR 11 Przyjazny Dom

PROJEKT NR 11																	
NAZWA PROJEKTU	Przyjazny Dom																
MIEJSCE REALIZACJI PROJEKTU	Podobszar rewitalizacji nr 2																
PODMIOT ZGŁASZAJĄCY I REALIZUJĄCY	<p>Projekt partnerski Zgłaszający: Miejski Ośrodek Pomocy Społecznej w Mławie 06-500 Mława, ul. Narutowicza 6 tel. 23 654 3560, e-mail: sekretariat@mops-mlawa.pl</p> <p>Realizujący: 1. Towarzystwo Budownictwa Społecznego 06-500 Mława, ul. 18 Stycznia</p> <p>2. Urząd Miasta Mława, ul. Stary Rynek 19 Wydział Gospodarki Komunalnej</p> <p>3. Mieszkańcy budynku, w którym przeprowadzany będzie remont</p>																
CEL PROJEKTU I ZAKRES RZECZOWY	<p>Celami projektu są poprawa warunków zamieszkiwania w podobszarze rewitalizacji i aktywizacja społeczna rodzin zamieszkujących w budynkach komunalnych w obszarze rewitalizacji poprzez inicjowanie i realizację wspólnych działań na rzecz odnowienia klatek schodowych przez mieszkańców budynków.</p> <p>Zakres rzeczowy projektu obejmuje:</p> <ul style="list-style-type: none"> – <i>działania aktywizujące i integrujące społecznie rodziny, w tym spotkania integracyjne, na których omówiony będzie m.in. plan działań, wybór liderów oraz osób koordynujących działania, stworzenie partnerstwa, dokonanie ustaleń, podziału prac i obowiązków między partnerów projektu, koordynacja działań, monitoring projektu i organizacja spotkań integracyjnych przez Miejski Ośrodek Pomocy Społecznej w Mławie,</i> – <i>promocję innych form aktywności społecznej mieszkańców (zgłaszanie projektów i głosowanie w ramach budżetu obywatelskiego)</i> – <i>udostępnienie niezbędnych materiałów budowlanych i narzędzi do wykonania prac oraz fachowej pomocy i doradztwa przez Towarzystwo Budownictwa Społecznego,</i> – <i>wykonanie napraw i remontu oraz posprzątnięcie budynku i otoczenia przez mieszkańców budynków.</i> 																
ZGODNOŚĆ Z CELAMI GPR	Projekt realizuje cele: nr 1 GPRMM: Wsparcie w rozwiązywaniu problemów społecznych oraz przeciwdziałanie kumulacji niekorzystnych zjawisk.																
GRUPA DOCELOWA PROJEKTU	Rodziny zamieszkujące w budynkach komunalnych w podobszarze rewitalizacji nr 2																
ZAKŁADANY REZULTAT PROJEKTU I PROPONOWANY SPOSÓB POMIARU TEGO REZULTATU	<p>Rezultatami projektu będą:</p> <ul style="list-style-type: none"> – <i>poprawa warunków zamieszkiwania w obszarze rewitalizacji, w budynkach komunalnych, co zostanie zmierzone liczbą budynków, których estetyka poprawiła się (na podstawie badania jakościowego: ocena budynków przed i po realizacji projektu);</i> – <i>podniesienie aktywności społecznej mieszkańców obszaru rewitalizacji, zmierzone liczbą rodzin biorących udział we wspólnych działaniach.</i> <p>Powyższy sposób pomiaru rezultatów projektu zmierzy również wpływ tego projektu na realizację celów programu, ponieważ taki sposób pomiaru ich realizacji został przewidziany w systemie monitorowania programu w części 11 GPRMM.</p> <p>Wpływ projektu na realizację celów programu pokażą rezultaty projektu: wzrost estetyki budynków oraz wzrost aktywności społecznej zmierzony wzrostem frekwencji w głosowaniu nad budżetem obywatelskim uwzględnione w systemie monitorowania GPRMM opisanym w części 11.</p> <p>Wskaźniki projektu:</p> <table border="1" style="width: 100%; border-collapse: collapse;"> <thead> <tr> <th style="width: 25%;"></th> <th style="width: 25%;">Nazwa wskaźnika</th> <th style="width: 15%;">Źródło danych do określenia wskaźników</th> <th style="width: 15%;">Częstotliwość i sposób pomiaru wskaźników</th> <th style="width: 10%;">Rok bazowy i wartość wskaźnika w roku bazowym</th> <th style="width: 10%;">Rok osiągnięcia i wartość docelowa wskaźnika</th> </tr> </thead> <tbody> <tr> <td style="height: 40px;"></td> <td></td> <td></td> <td></td> <td></td> <td></td> </tr> </tbody> </table>						Nazwa wskaźnika	Źródło danych do określenia wskaźników	Częstotliwość i sposób pomiaru wskaźników	Rok bazowy i wartość wskaźnika w roku bazowym	Rok osiągnięcia i wartość docelowa wskaźnika						
	Nazwa wskaźnika	Źródło danych do określenia wskaźników	Częstotliwość i sposób pomiaru wskaźników	Rok bazowy i wartość wskaźnika w roku bazowym	Rok osiągnięcia i wartość docelowa wskaźnika												

	<p>Produkt: budynki wyremontowane we wspólnych działaniach</p> <p>Rezerwa: poprawa warunków zamieszkiwania</p> <p>Rezerwa: podniesienie aktywności społecznej mieszkańców</p> <p>Oddziaływanie: Poprawa estetyki obszaru rewitalizacji</p> <p>Rezerwa: poprawa jakości życia mieszkańców</p>	<p>Liczba wspartych budynków mieszkalnych zlokalizowanych na rewitalizowanych obszarach</p> <p>Liczba budynków, których estetyka poprawiła się</p> <p>Liczba rodzin biorących udział we wspólnych działaniach</p> <p>Liczba obiektów, których estetyka poprawiła się</p> <p>Liczba ludności zamieszkującej obszar rewitalizacji</p>	<p>Informacja MOPS i TBS, badania jakościowe</p> <p>informacja MOPS i TBS, badania jakościowe</p> <p>dane MOPS</p> <p>badania jakościowe (ocena budynków przed i po realizacji projektu)</p> <p>dane UM w Mławie</p>	<p>Raz do roku</p> <p>Raz w roku</p> <p>1 raz w roku</p> <p>1 raz w roku</p> <p>1 raz w roku</p>	<p>Rok 2016:0</p> <p>Rok 2016: 0</p> <p>Rok 2016: 0</p> <p>Rok 2016: 0</p> <p>rok 2016: 0</p>	<p>Rok 2025: 5</p> <p>Rok 2025: 5</p> <p>Rok 2025: 15</p> <p>Rok 2025: 5</p> <p>rok 2025: 7 692</p>
POWIĄZANIE PROJEKTU Z INNYMI MIEJSKIMI PLANAMI LUB PROGRAMAMI	<p>Projekt przyczyni się do osiągnięcia celów:</p> <p>1. Strategii Rozwoju Miasta Mława do roku 2025:</p> <ul style="list-style-type: none"> - Cel strategiczny 1: Poprawa jakości życia w mieście - Cel operacyjny 1.3: Rozwój infrastruktury technicznej i komunikacyjnej - Cel strategiczny 2: Zwiększenie atrakcyjności osiedleńczej i turystycznej - Cel operacyjny 2.2: Poprawa ładu przestrzennego <p>2. Studium uwarunkowań i kierunków zagospodarowania przestrzennego Miasta Mława:</p> <p>- Cel strategiczny: stworzenie przyjaznej i atrakcyjnej przestrzeni dla obecnych i przyszłych mieszkańców miasta, poprzez rewitalizację i modernizację istniejących oraz realizację nowych zespołów mieszkaniowych;</p> <p>3. Gminnej Strategii Rozwiązywania Problemów Społecznych na lata 2021-2025:</p> <p>- Cel strategiczny E. ORGANIZACJA ALTERNATYWNYCH FORM SPĘDZANIA CZASU WOLNEGO</p>					
PLANOWANY TERMIN REALIZACJI	Lata 2017 – 2020 i 2023 - 2025					
PRZEWIDYWANY KOSZT REALIZACJI	10 000,00 zł					
SPOSÓB FINANSOWANIA PROJEKTU	Budżet Miasta Mława: 10 000,00 zł					
OPIS ZAPEWNIĄCYCH DOSTĘPNOŚĆ OSOBOM ZE SZCZEGÓLNYMI POTRZEBAMI, (...)	<p>W zakresie dostępności projektowej:</p> <p>Polityka równości szans i niedyskryminacji przejawiać się będzie równym dostępem do oferowanych form wsparcia, niestereotypowym doбором wsparcia, ponadto osoby z niepełnosprawnościami będą szczególnie zachęcane do udziału w projekcie. Zapewniona zostanie dostępność dla osób z niepełnosprawnościami do wszystkich form aktywności oferowanych w ramach projektu.</p> <p>Dostęp do udziału w projekcie mają osoby z niepełnosprawnością, które wyrażają chęć udziału w projekcie i są w stanie wykonywać jakiegokolwiek prace remontowe i porządkowe.</p>					

PROJEKT NR 12 Remont i termomodernizacja budynków przy Zespole Szkół nr 2 w Mławie

PROJEKT NR 12																																				
NAZWA PROJEKTU	Remont i termomodernizacja budynków przy Zespole Szkół nr 2 w Mławie																																			
MIEJSCE REALIZACJI PROJEKTU	ul. Zuzanny Morawskiej 29B																																			
PODMIOT ZGŁASZAJĄCY I REALIZUJĄCY	Zgłaszający: Powiat Mławski																																			
CEL PROJEKTU I ZAKRES RZECZOWY	<p>Przedsięwzięcie umożliwi poprawę warunków pracy i nauki młodzieży. W obecnym stanie technicznym pomieszczeń ciężko jest zapewnić właściwą temperaturę otoczenia. W miesiącach zimowych w pracowniach technologicznych panuje niska temperatura z uwagi na to, że podłoga nie jest izolowana. Ponadto pomieszczenia są wysokie i ciepło "ucieka". Remont budynku "starej" sali stwarza możliwość jej adaptacji na potrzeby nowotworzonych kierunków kształcenia. Wymiana oświetlenia na bardziej energooszczędne przyczyni się do poprawy klimatu poprzez ograniczenie poboru energii elektrycznej. Głównym celem projektu jest podniesienie poziomu technicznego obiektów i infrastruktury w obszarze rewitalizacji.</p> <p>Projekt obejmuje: wykonanie hydroizolacji fundamentów budynku szkoły, obniżenie sufitów w budynku pracowni technologicznych, remont budynku "starej" sali gimnastycznej, wymianę oświetlenia na energooszczędne</p>																																			
ZGODNOŚĆ Z CELAMI GPR	Projekt realizuje cel nr 5 GPRMM: Podniesienie poziomu technicznego obiektów i infrastruktury w obszarze rewitalizacji.																																			
GRUPA DOCELOWA PROJEKTU	Projekt jest skierowany przede wszystkim do mieszkańców podobszaru rewitalizacji nr 2, ale również do pozostałych mieszkańców i osób odwiedzających miasto																																			
ZAKŁADANY REZULTAT PROJEKTU I PROPONOWANY SPOSÓB POMIARU TEGO REZULTATU	<p>Wskaźniki projektu:</p> <table border="1"> <thead> <tr> <th></th> <th>Nazwa wskaźnika</th> <th>Źródło danych do określenia wskaźników</th> <th>Częstotliwość i sposób pomiaru wskaźników</th> <th>Rok bazowy i wartość wskaźnika w roku bazowym</th> <th>Rok osiągnięcia i wartość docelowa wskaźnika</th> </tr> </thead> <tbody> <tr> <td>Produkt: poprawa warunków użytkowych obiektu</td> <td>Liczba wspartych obiektów infrastruktury (innych niż budynki mieszkalne) zlokalizowanych na rewitalizowanych obszarach</td> <td>Powiat Mławski. Protokół odbioru, badanie jakościowe, ankiety</td> <td>Początek i koniec projektu</td> <td>Rok 2018: 0</td> <td>Rok 2027: 2</td> </tr> <tr> <td>Rezultat: poprawa jakości obsługi w ramach świadczenia usług publicznych</td> <td>Liczba osób korzystających z nowopowstałej infrastruktury - os.</td> <td>Powiat Mławski. Protokół odbioru, badanie jakościowe, ankiety</td> <td>Początek i koniec projektu</td> <td>Rok 2018: 0</td> <td>Rok 2027: 300</td> </tr> <tr> <td>Rezultat: poprawa jakości życia mieszkańców</td> <td>Liczba ludności zamieszkującej obszar rewitalizacji</td> <td>dane UM w Mławie</td> <td>1 raz w roku</td> <td>rok 2018: 0</td> <td>rok 2027: 7 692</td> </tr> <tr> <td>Oddziaływanie: poprawa jakości powietrza na obszarze rewitalizacji</td> <td>Liczba wdrożonych rozwiązań energooszczędnych w obiektach- szt.</td> <td>Powiat Mławski. Protokół odbioru, badanie jakościowe, ankiety</td> <td>Początek i koniec projektu</td> <td>Rok 2022: 0</td> <td>Rok 2027: 2</td> </tr> </tbody> </table>							Nazwa wskaźnika	Źródło danych do określenia wskaźników	Częstotliwość i sposób pomiaru wskaźników	Rok bazowy i wartość wskaźnika w roku bazowym	Rok osiągnięcia i wartość docelowa wskaźnika	Produkt: poprawa warunków użytkowych obiektu	Liczba wspartych obiektów infrastruktury (innych niż budynki mieszkalne) zlokalizowanych na rewitalizowanych obszarach	Powiat Mławski. Protokół odbioru, badanie jakościowe, ankiety	Początek i koniec projektu	Rok 2018: 0	Rok 2027: 2	Rezultat: poprawa jakości obsługi w ramach świadczenia usług publicznych	Liczba osób korzystających z nowopowstałej infrastruktury - os.	Powiat Mławski. Protokół odbioru, badanie jakościowe, ankiety	Początek i koniec projektu	Rok 2018: 0	Rok 2027: 300	Rezultat: poprawa jakości życia mieszkańców	Liczba ludności zamieszkującej obszar rewitalizacji	dane UM w Mławie	1 raz w roku	rok 2018: 0	rok 2027: 7 692	Oddziaływanie: poprawa jakości powietrza na obszarze rewitalizacji	Liczba wdrożonych rozwiązań energooszczędnych w obiektach- szt.	Powiat Mławski. Protokół odbioru, badanie jakościowe, ankiety	Początek i koniec projektu	Rok 2022: 0	Rok 2027: 2
	Nazwa wskaźnika	Źródło danych do określenia wskaźników	Częstotliwość i sposób pomiaru wskaźników	Rok bazowy i wartość wskaźnika w roku bazowym	Rok osiągnięcia i wartość docelowa wskaźnika																															
Produkt: poprawa warunków użytkowych obiektu	Liczba wspartych obiektów infrastruktury (innych niż budynki mieszkalne) zlokalizowanych na rewitalizowanych obszarach	Powiat Mławski. Protokół odbioru, badanie jakościowe, ankiety	Początek i koniec projektu	Rok 2018: 0	Rok 2027: 2																															
Rezultat: poprawa jakości obsługi w ramach świadczenia usług publicznych	Liczba osób korzystających z nowopowstałej infrastruktury - os.	Powiat Mławski. Protokół odbioru, badanie jakościowe, ankiety	Początek i koniec projektu	Rok 2018: 0	Rok 2027: 300																															
Rezultat: poprawa jakości życia mieszkańców	Liczba ludności zamieszkującej obszar rewitalizacji	dane UM w Mławie	1 raz w roku	rok 2018: 0	rok 2027: 7 692																															
Oddziaływanie: poprawa jakości powietrza na obszarze rewitalizacji	Liczba wdrożonych rozwiązań energooszczędnych w obiektach- szt.	Powiat Mławski. Protokół odbioru, badanie jakościowe, ankiety	Początek i koniec projektu	Rok 2022: 0	Rok 2027: 2																															
POWIĄZANIE PROJEKTU Z INNYMI MIEJSKIMI PLANAMI LUB PROGRAMAMI	<p>Projekt przyczyni się do osiągnięcia celów z:</p> <p>1. Strategii Rozwoju Miasta Mława do roku 2025:</p> <ul style="list-style-type: none"> - Cel strategiczny 1: Poprawa jakości życia w mieście - Cel operacyjny 1.3: Rozwój infrastruktury technicznej i komunikacyjnej - Cel operacyjny 1.4: Poprawa jakości środowiska 																																			

	<ul style="list-style-type: none"> - Cel strategiczny 2: Zwiększenie atrakcyjności osiedleńczej i turystycznej - Cel operacyjny 2.2: Poprawa ładu przestrzennego; <p>2. „Studium uwarunkowań i kierunków zagospodarowania przestrzennego Miasta Mława” - Cel strategiczny: zwiększenie atrakcyjności centralnej strefy miasta, w tym zwiększenie liczby lokali i powierzchni użytkowych pod działalność gospodarczą w centrum Miasta, modernizacja przestrzeni publicznych miasta, zwiększenie oferty kulturalnej w strefie centralnej,</p> <p>3. Gminnej Strategii Rozwiązywania Problemów Społecznych na lata 2021-2025: - Cel strategiczny C. POMOC I WSPARCIE OSÓB STARSZYCH I NIEPEŁNOSPRAWNYCH,</p> <p>4. Strategii Rozwoju Powiatu Mławskiego na lata 2021-2027:</p> <ul style="list-style-type: none"> - Obszar strategiczny 1. Społeczeństwo - Cel 5. Dobra jakość życia osób z niepełnosprawnością - Obszar strategiczny 3. Przestrzeń i Transport - Cel 4. Przyjazna i estetyczna przestrzeń publiczna
PLANOWANY TERMIN REALIZACJI	Do 2030
PRZEWIDYWANY KOSZT REALIZACJI	1 800 000,00 zł
SPOSÓB FINANSOWANIA PROJEKTU	<p>Środki z budżetu Powiatu Mławskiego (środki własne)</p> <p>Środki pochodzące z funduszy UE:</p> <ul style="list-style-type: none"> - Fundusze dla Mazowsza 2021-2027 - Fundusze Europejskie na Infrastrukturę, Klimat, Środowisko (FENIKS) - Fundusze Europejskie dla Rozwoju Społecznego 2021-2027 (FERS)
OPIS ZAPEWNIĄCYCH DOSTĘPNOŚĆ OSOBOM ZE SZCZEGÓLNYMI POTRZEBAMI, O KTÓRYCH MOWA W USTAWIE Z DNIA 19 LIPCA 2019 R. O ZAPEWNIANIU DOSTĘPNOŚCI OSOBOM ZE SZCZEGÓLNYMI POTRZEBAMI, O ILE DANE TE SĄ MOŻLIWE DO WSKAZANIA	<p>W zakresie dostępności architektonicznej:</p> <p>a) zapewnienie wolnych od barier poziomych i pionowych przestrzeni komunikacyjnych budynków,</p> <p>b) instalację urządzeń lub zastosowanie środków technicznych i rozwiązań architektonicznych w budynku, które umożliwiają dostęp do wszystkich pomieszczeń, z wyłączeniem pomieszczeń technicznych,</p> <p>c) zapewnienie informacji na temat rozkładu pomieszczeń w budynku, co najmniej w sposób wizualny i dotykowy</p> <p>d) zapewnienie wstępu do budynku osobie korzystającej z psa asystującego, o którym mowa w art. 2 pkt 11 ustawy z dnia 27 sierpnia 1997 r. o rehabilitacji zawodowej i społecznej oraz zatrudnianiu osób niepełnosprawnych (Dz. U. z 2020 r. poz. 426, 568 i 875),</p>

PROJEKT NR 13 Rewitalizacja budynku MOPS poprzez dostosowanie budynku do potrzeb osób z uzależnieniami alkoholowymi

PROJEKT NR 13	Rewitalizacja budynku MOPS poprzez dostosowanie budynku do potrzeb osób z uzależnieniami alkoholowymi					
NAZWA PROJEKTU	Rewitalizacja budynku MOPS poprzez dostosowanie budynku do potrzeb osób z uzależnieniami alkoholowymi					
MIEJSCE REALIZACJI PROJEKTU	ul. Narutowicza 6, 06-500 Mława					
PODMIOT ZGŁASZAJĄCY I REALIZUJĄCY	Zgłaszający: Urząd Miasta Mława					
CEL PROJEKTU I ZAKRES RZECZOWY	Projekt swoim zakresem obejmuje poprawę estetyki i warunków funkcjonalno-przestrzennych obszaru rewitalizacji, w tym zagospodarowanie obiektów użyteczności publicznej. Celem projektu jest stworzenie miejsca do prowadzenia działań profilaktycznych i aktywizacja mieszkańców obszaru rewitalizacji, w szczególności osób z uzależnieniem alkoholowym. W budynku miałyby być prowadzone spotkania Miejskiej Komisji ds rozwiązywania problemów alkoholowych. Nastąpi poprawa warunków funkcjonalno-przestrzennych polegająca na odnowieniu budynku będącego siedzibą MOPS-u. Zakres rzeczowy projektu to rozbudowa, przebudowa i zmiana sposobu użytkowania budynku					
ZGODNOŚĆ Z CELAMI GPR	Projekt realizuje cel nr 1 GPRMM: Wsparcie w rozwiązywaniu problemów społecznych oraz przeciwdziałanie kumulacji niekorzystnych zjawisk.					
GRUPA DOCELOWA PROJEKTU	Projekt jest skierowany przede wszystkim do mieszkańców podobszaru rewitalizacji nr 2, w tym bezpośrednio do osób zagrożonych wykluczeniem społecznym.					
ZAKŁADANY REZULTAT PROJEKTU I PROPONOWANY SPOSÓB POMIARU TEGO REZULTATU	Wskaźniki projektu:					
		Nazwa wskaźnika	Źródło danych do określenia wskaźników	Częstotliwość i sposób pomiaru wskaźników	Rok bazowy i wartość wskaźnika w roku bazowym	Rok osiągnięcia i wartość docelowa wskaźnika
	Produkt: poprawa warunków użytkowych obiektu	Liczba wspartych obiektów infrastruktury (innych niż budynki mieszkalne) zlokalizowanych na rewitalizowanych obszarach	Urząd Miasta Mława. Protokół odbioru, badanie jakościowe, ankiety	Początek i koniec projektu	Rok 2022: 0	Rok 2027: 1
	Rezultat: wsparcie osób zagrożonych wykluczeniem społecznym	Liczba osób korzystających z nowopowstałej infrastruktury - os./rok	Urząd Miasta Mława. Protokół odbioru, badanie jakościowe, ankiety	Początek i koniec projektu	Rok 2022: 0	Rok 2027: 200
	Rezultat: poprawa jakości życia mieszkańców	Liczba ludności zamieszkującej obszar rewitalizacji	dane UM w Mławie	1 raz w roku	rok 2022: 0	rok 2027: 7 692
	Oddziaływanie: poprawa estetyki w obszarze rewitalizacji	Liczba obiektów użyteczności publicznej, których estetyka poprawiła się - szt.	Urząd Miasta Mława. Protokół odbioru, badanie jakościowe, ankiety	Początek i koniec projektu	Rok 2022: 0	Rok 2027: 1
POWIĄZANIE PROJEKTU Z INNYMI	Projekt przyczyni się do osiągnięcia celów z: 1. Strategii Rozwoju Miasta Mława do roku 2025: – Cel strategiczny 1: Poprawa jakości życia w mieście					

<p>MIEJSKIMI PLANAMI LUB PROGRAMAMI</p>	<ul style="list-style-type: none"> – Cel operacyjny 1.3: Rozwój infrastruktury technicznej i komunikacyjnej – Cel strategiczny 2: Zwiększenie atrakcyjności osiedleńczej i turystycznej – Cel operacyjny 2.2: Poprawa ładu przestrzennego; <p>2. „Studium uwarunkowań i kierunków zagospodarowania przestrzennego Miasta Mława” - Cel strategiczny: zwiększenie atrakcyjności centralnej strefy miasta, w tym zwiększenie liczby lokali i powierzchni użytkowych pod działalność gospodarczą w centrum Miasta, modernizacja przestrzeni publicznych miasta, zwiększenie oferty kulturalnej w strefie centralnej,</p> <p>3. Gminnej Strategii Rozwiązywania Problemów Społecznych na lata 2021-2025:</p> <ul style="list-style-type: none"> - Cel strategiczny A. POMOC OSOBOM BEZROBOTNYM - Cel strategiczny B. PROFILAKTYKA UZALEŻNIEŃ I PRZECIWDZIAŁANIE PRZESTĘPCZOŚCI, - Cel strategiczny C. POMOC I WSPARCIE OSÓB STARSZYCH I NIEPEŁNOSPRAWNYCH, - Cel strategiczny D. POMOC RODZINOM Z PROBLEMAMI OPIEKUŃCZO – WYCHOWAWCZYMI, <p>4. Strategii Rozwoju Powiatu Mławskiego na lata 2021-2027:</p> <ul style="list-style-type: none"> – Obszar strategiczny 1. Społeczeństwo – Cel 5. Dobra jakość życia osób z niepełnosprawnością – Obszar strategiczny 3. Przestrzeń i Transport – Cel 4. Przyjazna i estetyczna przestrzeń publiczna
<p>PLANOWANY TERMIN REALIZACJI</p>	<p>Lata 2023-2027</p>
<p>PRZEWIDYWANY KOSZT REALIZACJI</p>	<p>2 000 000,00 zł</p>
<p>SPOSÓB FINANSOWANIA PROJEKTU</p>	<p>Środki z budżetu Miasta Mława (środki własne) Środki pochodzące z funduszy UE:</p> <ul style="list-style-type: none"> – <i>Fundusze dla Mazowsza 2021-2027</i> – <i>Fundusze Europejskie na Infrastrukturę, Klimat, Środowisko (FEnIKS)</i> – <i>Fundusze Europejskie dla Rozwoju Społecznego 2021-2027 (FERS)</i>
<p>OPIS ZAPEWNIAJĄCYCH DOSTĘPNOŚĆ OSOBOM ZE SZCZEGÓLNYMI POTRZEBAMI, O KTÓRYCH MOWA W USTAWIE Z DNIA 19 LIPCA 2019 R. O ZAPEWNIANIU DOSTĘPNOŚCI OSOBOM ZE SZCZEGÓLNYMI POTRZEBAMI, O ILE DANE TE SĄ MOŻLIWE DO WSKAZANIA</p>	<p>W zakresie dostępności architektonicznej:</p> <ul style="list-style-type: none"> a) zapewnienie wolnych od barier poziomych i pionowych przestrzeni komunikacyjnych budynków, b) instalację urządzeń lub zastosowanie środków technicznych i rozwiązań architektonicznych w budynku, które umożliwiają dostęp do wszystkich pomieszczeń, z wyłączeniem pomieszczeń technicznych, c) zapewnienie informacji na temat rozkładu pomieszczeń w budynku, co najmniej w sposób wizualny i dotykowy d) zapewnienie wstępu do budynku osobie korzystającej z psa asystującego, o którym mowa w art. 2 pkt 11 ustawy z dnia 27 sierpnia 1997 r. o rehabilitacji zawodowej i społecznej oraz zatrudnianiu osób niepełnosprawnych (Dz. U. z 2020 r. poz. 426, 568 i 875),

PROJEKT NR 14 Rewitalizacja budynku ratusza miejskiego poprzez dostosowanie budynku do potrzeb osób z niepełnosprawnością w Mławie

PROJEKT NR 14						
NAZWA PROJEKTU	Rewitalizacja budynku ratusza miejskiego poprzez dostosowanie budynku do potrzeb osób z niepełnosprawnością w Mławie					
MIEJSCE REALIZACJI PROJEKTU	ul. Stary Rynek 19					
PODMIOT ZGŁASZAJĄCY I REALIZUJĄCY	Zgłaszający: Urząd Miasta Mława Realizujący: Wydział Inwestycji Urzędu Miasta Mława					
CEL PROJEKTU I ZAKRES RZECZOWY	<p>W zakres zadania wchodzi opracowanie dokumentacji technicznej oraz wykonanie robót budowlanych w celu usunięcia barier architektonicznych i umożliwienie dostępu dla osób z niepełnosprawnościami. Głównym celem zadania jest likwidacja barier architektonicznych w budynkach użyteczności publicznej dla zaspokojenia potrzeb mieszkańców w tym osób niepełnosprawnych.</p> <p>Cel szczegółowy: Podniesienie poziomu technicznego obiektów i infrastruktury w obszarze rewitalizacji. Planowane jest między innymi wykonanie windy na zewnątrz budynku tak, aby udostępnić piętro budynku osobom z niepełnosprawnością. Zakres zadania dotyczy także niezbędnych przebudów oraz wykonania instalacji, tak aby osiągnąć założony cel.</p>					
ZGODNOŚĆ Z CELAMI GPR	Projekt realizuje cel nr 5 GPRMM: Podniesienie poziomu technicznego obiektów i infrastruktury w obszarze rewitalizacji.					
GRUPA DOCELOWA PROJEKTU	Grupa docelowa to bezpośrednio wszyscy mieszkańcy Mławy oraz interesariusze i pracownicy będący bezpośrednimi użytkownikami obiektu ratusza.					
ZAKŁADANY REZULTAT PROJEKTU I PROPONOWANY SPOSÓB POMIARU TEGO REZULTATU	Wskaźniki projektu:					
		Nazwa wskaźnika	Źródło danych do określenia wskaźników	Częstotliwość i sposób pomiaru wskaźników	Rok bazowy i wartość wskaźnika w roku bazowym	Rok osiągnięcia i wartość docelowa wskaźnika
	Produkt: poprawa warunków użytkowych obiektu	Liczba wspartych obiektów infrastruktury (innych niż budynki mieszkalne) zlokalizowanych na rewitalizowanych obszarach	Urząd Miasta Mława. Protokół odbioru, badanie jakościowe, ankiety	Początek i koniec projektu	Rok 2022: 0	Rok 2027: 1
	Rezultat: wsparcie osób zagrożonych wykluczeniem społecznym	Liczba osób korzystających z nowopowstałej infrastruktury - os.	Urząd Miasta Mława. MOPS. Protokół odbioru, badanie jakościowe, ankiety	Początek i koniec projektu	Rok 2022: 0	Rok 2027: 100
	Rezultat: poprawa jakości życia mieszkańców	Liczba ludności zamieszkującej obszar rewitalizacji	dane UM w Mławie	1 raz w roku	rok 2022: 0	rok 2027: 7 692
	Oddziaływanie: poprawa estetyki w obszarze rewitalizacji	Liczba obiektów użyteczności publicznej, których estetyka poprawiła się - szt.	Urząd Miasta Mława. Protokół odbioru, badanie jakościowe, ankiety	Początek i koniec projektu	Rok 2022: 0	Rok 2027: 1
POWIĄZANIE PROJEKTU	Projekt przyczyni się do osiągnięcia celów z: 1. Strategii Rozwoju Miasta Mława do roku 2025: – Cel strategiczny 1: Poprawa jakości życia w mieście					

<p>Z INNYMI MIEJSKIMI PLANAMI LUB PROGRAMAMI</p>	<ul style="list-style-type: none"> - Cel operacyjny 1.3: Rozwój infrastruktury technicznej i komunikacyjnej - Cel strategiczny 2: Zwiększenie atrakcyjności osiedleńczej i turystycznej - Cel operacyjny 2.2: Poprawa ładu przestrzennego; <p>2. „Studium uwarunkowań i kierunków zagospodarowania przestrzennego Miasta Mława” - Cel strategiczny: zwiększenie atrakcyjności centralnej strefy miasta, w tym zwiększenie liczby lokali i powierzchni użytkowych pod działalność gospodarczą w centrum Miasta, modernizacja przestrzeni publicznych miasta, zwiększenie oferty kulturalnej w strefie centralnej,</p> <p>3. Gminnej Strategii Rozwiązywania Problemów Społecznych na lata 2021-2025:</p> <ul style="list-style-type: none"> - <i>Cel strategiczny A. POMOC OSOBOM BEZROBOTNYM</i> - <i>Cel strategiczny C. POMOC I WSPARCIE OSÓB STARSZYCH I NIEPEŁNOSPRAWNYCH,</i> - <i>Cel strategiczny D. POMOC RODZINOM Z PROBLEMAMI OPIEKUŃCZO – WYCHOWAWCZYMI,</i> <p>4. Strategii Rozwoju Powiatu Mławskiego na lata 2021-2027:</p> <ul style="list-style-type: none"> - Obszar strategiczny 1. Społeczeństwo - Cel 5. Dobra jakość życia osób z niepełnosprawnością - Obszar strategiczny 3. Przestrzeń i Transport - Cel 4. Przyjazna i estetyczna przestrzeń publiczna
<p>PLANOWANY TERMIN REALIZACJI</p>	<p>Lata 2023-2027</p>
<p>PRZEWDYWANY KOSZT REALIZACJI</p>	<p>1 000 000,00 zł</p>
<p>SPOSÓB FINANSOWANIA PROJEKTU</p>	<p>Środki z budżetu Miasta Mława (środki własne) Środki pochodzące z funduszy UE:</p> <ul style="list-style-type: none"> - Fundusze dla Mazowsza 2021-2027 - Fundusze Europejskie na Infrastrukturę, Klimat, Środowisko (FEnIKS) - Fundusze Europejskie dla Rozwoju Społecznego 2021-2027 (FERS)
<p>OPIS ZAPEWNIĄCYCH DOSTĘPNOŚĆ OSOBOM ZE SZCZEGÓLNYMI POTRZEBAMI, O KTÓRYCH MOWA W USTAWIE Z DNIA 19 LIPCA 2019 R. O ZAPEWNIANIU DOSTĘPNOŚCI OSOBOM ZE SZCZEGÓLNYMI POTRZEBAMI, O ILE DANE TE SĄ MOŻLIWE DO WSKAZANIA</p>	<p>W zakresie dostępności architektonicznej:</p> <p>a) zapewnienie wolnych od barier poziomych i pionowych przestrzeni komunikacyjnych budynków,</p> <p>b) instalację urządzeń lub zastosowanie środków technicznych i rozwiązań architektonicznych w budynku, które umożliwiają dostęp do wszystkich pomieszczeń, z wyłączeniem pomieszczeń technicznych,</p> <p>c) zapewnienie informacji na temat rozkładu pomieszczeń w budynku, co najmniej w sposób wizualny i dotykowy</p> <p>d) zapewnienie wstępu do budynku osobie korzystającej z psa asystującego, o którym mowa w art. 2 pkt 11 ustawy z dnia 27 sierpnia 1997 r. o rehabilitacji zawodowej i społecznej oraz zatrudnianiu osób niepełnosprawnych (Dz. U. z 2020 r. poz. 426, 568 i 875),</p>

PROJEKT NR 15 Rewitalizacja obszaru Osiedla Obrońców Mławy poprzez rozbudowę kompleksu oświatowego ZPO 2 o obiekt przedszkolny.

PROJEKT NR 15						
NAZWA PROJEKTU	Rewitalizacja obszaru Osiedla Obrońców Mławy poprzez rozbudowę kompleksu oświatowego ZPO 2 o obiekt przedszkolny.					
MIEJSCE REALIZACJI PROJEKTU	ul. Graniczna 39, 06-500 Mława					
PODMIOT ZGŁASZAJĄCY I REALIZUJĄCY	Zgłaszający: Urząd Miasta Mława, Wydział Inwestycji					
CEL PROJEKTU I ZAKRES RZECZOWY	Realizacja zadania pozwoliłaby na poprawę efektywności energetycznej. Poprawa estetyki, warunków funkcjonalno-przestrzennych obszaru rewitalizacji, zwiększenie zagospodarowanych przestrzeni publicznych, podniesienie poziomu technicznego obiektu, poprawa efektywności. Zadanie polega na wykonaniu dokumentacji technicznej oraz wykonaniu robót budowlanych polegających na budowie budynku przedszkola przy kompleksie ZPO 2. Planowane jest zastosowanie technologii prefabrykowanej, ekologicznej, umożliwiającej minimalizowanie kosztów eksploatacji oraz wydłużającej okres życia budynku. Obiekt wyposażony będzie w instalacje ekologiczne tj. rekuperatory, fotowoltaikę, pompy ciepła itp.					
ZGODNOŚĆ Z CELAMI GPR	Projekt realizuje cele: Nr 5 GPRMM: Podniesienie poziomu technicznego obiektów i infrastruktury w obszarze rewitalizacji.					
GRUPA DOCELOWA PROJEKTU	Projekt jest skierowany przede wszystkim do mieszkańców podobszaru rewitalizacji nr 2 (Os. Obrońców Mławy), następnie do wszystkich mieszkańców miasta. Bezpośrednimi odbiorcami będą dzieci oraz pracownicy nowo powstałego przedszkola.					
ZAKŁADANY REZULTAT PROJEKTU I PROPONOWANY SPOSÓB POMIARU TEGO REZULTATU	Wskaźniki projektu:					
		Nazwa wskaźnika	Źródło danych do określenia wskaźników	Częstotliwość i sposób pomiaru wskaźników	Rok bazowy i wartość wskaźnika w roku bazowym	Rok osiągnięcia i wartość docelowa wskaźnika
	Produkt: poprawa sytuacji lokalowej sektora oświatowego	Liczba nowopowstałych obiektów wychowania przedszkolnego - szt.	Urząd Miasta Mława. Protokół odbioru, badanie jakościowe ankiety	Początek i koniec projektu	Rok 2022: 0	Rok 2027: 1
	Rezultat: poprawa warunków wychowania przedszkolnego na obszarze rewitalizacji	Liczba osób korzystających z nowopowstałej infrastruktury - os./rok	Urząd Miasta Mława. Protokół odbioru, badanie jakościowe, ankiety	Początek i koniec projektu	Rok 2022: 0	Rok 2027: 14 500
		Ludność objęta projektami w ramach strategii zintegrowanego rozwoju terytorialnego	Urząd Miasta Mława. Protokół odbioru, badanie jakościowe, ankiety	Początek i koniec projektu	Rok 2022: 0	Rok 2027: 7692
	Rezultat: poprawa jakości życia mieszkańców	Liczba ludności zamieszkującej obszar rewitalizacji	dane UM w Mławie	1 raz w roku	rok 2022: 0	rok 2027: 7 692
Oddziaływanie: wsparcie rodzin na	Liczba osób na obszarze rewitalizacji objęta wsparciem - os	Urząd Miasta Mława. Protokół odbioru,	Początek i koniec projektu	Rok 2022: 0	Rok 2027: 1400	

	obszarze rewitalizacji	badanie jakościowe, ankiety			
POWIĄZANIE PROJEKTU Z INNYMI MIEJSKIMI PLANAMI LUB PROGRAMAMI	<p>Projekt przyczyni się do osiągnięcia celów z:</p> <p>1. Strategii Rozwoju Miasta Mława do roku 2025:</p> <ul style="list-style-type: none"> – Cel strategiczny 1: Poprawa jakości życia w mieście – Cel operacyjny 1.3: Rozwój infrastruktury technicznej i komunikacyjnej – Cel operacyjny 1.4: Poprawa jakości środowiska – Cel strategiczny 2: Zwiększenie atrakcyjności osiedleńczej i turystycznej – Cel operacyjny 2.2: Poprawa ładu przestrzennego; <p>2. „Studium uwarunkowań i kierunków zagospodarowania przestrzennego Miasta Mława” - Cel strategiczny: zwiększenie atrakcyjności centralnej strefy miasta, w tym zwiększenie liczby lokali i powierzchni użytkowych pod działalność gospodarczą w centrum Miasta, modernizacja przestrzeni publicznych miasta, zwiększenie oferty kulturalnej w strefie centralnej,</p> <p>3. Gminnej Strategii Rozwiązywania Problemów Społecznych na lata 2021-2025:</p> <ul style="list-style-type: none"> - Cel strategiczny C. POMOC I WSPARCIE OSÓB STARSZYCH I NIEPEŁNOSPRAWNYCH, - Cel strategiczny D. POMOC RODZINOM Z PROBLEMAMI OPIEKUŃCZO – WYCHOWAWCZYMI, <p>4. Strategii Rozwoju Powiatu Mławskiego na lata 2021-2027:</p> <ul style="list-style-type: none"> – Obszar strategiczny 1. Społeczeństwo – Cel 5. Dobra jakość życia osób z niepełnosprawnością – Obszar strategiczny 3. Przestrzeń i Transport – Cel 4. Przyjazna i estetyczna przestrzeń publiczna – Obszar strategiczny 4. Środowisko i Energetyka – Cel 1. Czyste powietrze 				
PLANOWANY TERMIN REALIZACJI	Lata 2024-2027				
PRZEWIDYWANY KOSZT REALIZACJI	16 000 000,00 zł				
SPOSÓB FINANSOWANIA PROJEKTU	<p>Środki z budżetu Miasta Mława (środki własne)</p> <p>Środki pochodzące z funduszy UE:</p> <ul style="list-style-type: none"> – Fundusze dla Mazowsza 2021-2027 – Fundusze Europejskie na Infrastrukturę, Klimat, Środowisko (FEniKS) – Fundusze Europejskie dla Rozwoju Społecznego 2021-2027 (FERS) 				
OPIS ZAPEWNIĄCYCH DOSTĘPNOŚĆ OSOBOM ZE SZCZEGÓLNYMI POTRZEBAMI, O KTÓRYCH MOWA W USTAWIE Z DNIA 19 LIPCA 2019 R. O ZAPEWNIANIU DOSTĘPNOŚCI OSOBOM ZE SZCZEGÓLNYMI POTRZEBAMI, O ILE DANE TE SĄ MOŻLIWE DO WSKAZANIA	<p>W zakresie dostępności architektonicznej:</p> <p>a) zapewnienie wolnych od barier poziomych i pionowych przestrzeni komunikacyjnych budynków,</p> <p>b) instalację urządzeń lub zastosowanie środków technicznych i rozwiązań architektonicznych w budynku, które umożliwiają dostęp do wszystkich pomieszczeń, z wyłączeniem pomieszczeń technicznych,</p> <p>c) zapewnienie informacji na temat rozkładu pomieszczeń w budynku, co najmniej w sposób wizualny i dotykowy</p> <p>d) zapewnienie wstępu do budynku osobie korzystającej z psa asystującego, o którym mowa w art. 2 pkt 11 ustawy z dnia 27 sierpnia 1997 r. o rehabilitacji zawodowej i społecznej oraz zatrudnianiu osób niepełnosprawnych (Dz. U. z 2020 r. poz. 426, 568 i 875),</p>				

PROJEKT NR 16 Rewitalizacja obszaru osiedla Obrońców Mławy poprzez zagospodarowanie skweru przy ul. Rynkowej

PROJEKT NR 16						
NAZWA PROJEKTU	Rewitalizacja obszaru osiedla Obrońców Mławy poprzez zagospodarowanie skweru przy ul. Rynkowej					
MIEJSCE REALIZACJI PROJEKTU	ul. Graniczna 39, 06-500 Mława					
PODMIOT ZGŁASZAJĄCY I REALIZUJĄCY	Zgłaszający: Urząd Miasta Mława, Wydział Inwestycji					
CEL PROJEKTU I ZAKRES RZECZOWY	<p>Poprawa estetyki i warunków funkcjonalno-przestrzennych obszaru rewitalizacji, zwiększenie zagospodarowanych przestrzeni publicznych. Celem projektu jest poprawa atrakcyjności i estetyki obszaru rewitalizacji poprzez zagospodarowanie wolnej przestrzeni publicznej i stworzenie tzw. wizytówki wólczańskiego rynku.</p> <p>Zadanie polega na wykonaniu nasadzeń i umiejscowieniu obiektów małej architektury na terenie skweru.</p>					
ZGODNOŚĆ Z CELAMI GPR	Projekt realizuje cel nr 4 GPRMM: Poprawa warunków funkcjonalno-przestrzennych obszaru rewitalizacji.					
GRUPA DOCELOWA PROJEKTU	Projekt jest skierowany przede wszystkim do mieszkańców podobszaru rewitalizacji nr 2, następnie do wszystkich mieszkańców, a także do osób odwiedzających miasto.					
ZAKŁADANY REZULTAT PROJEKTU I PROPONOWANY SPOSÓB POMIARU TEGO REZULTATU	Wskaźniki projektu:					
		Nazwa wskaźnika	Źródło danych do określenia wskaźników	Częstotliwość i sposób pomiaru wskaźników	Rok bazowy i wartość wskaźnika w roku bazowym	Rok osiągnięcia i wartość docelowa wskaźnika
	Produkt: przestrzeń objęta działaniami rewitalizacyjnymi	Powierzchnia obszarów objętych rewitalizacją - km ²	Urząd Miasta Mława. Protokół odbioru, badanie jakościowe ankiety	Początek i koniec projektu	Rok 2022: 0	Rok 2027: 0,74
	Rezultat: wzrost liczby osób odwiedzających obszar	Liczba osób korzystających ze zmodernizowanej przestrzeni publicznej-os./rok	Urząd Miasta Mława. Protokół odbioru, badanie jakościowe, ankiety	Początek i koniec projektu	Rok 2022: 0	Rok 2027: 1400
	Rezultat: poprawa jakości życia mieszkańców	Liczba ludności zamieszkującej obszar rewitalizacji	dane UM w Mławie	1 raz w roku	rok 2022: 0	rok 2027: 7 692
	Oddziaływanie: poprawa estetyki w obszarze rewitalizacji	Otwarta przestrzeń utworzona lub rekultywowana na obszarach miejskich - km ²	Urząd Miasta Mława. Protokół odbioru, badanie jakościowe, ankiety	Początek i koniec projektu	Rok 2022: 0	Rok 2027: 0,32
POWIĄZANIE PROJEKTU Z INNYMI MIEJSKIMI PLANAMI LUB PROGRAMAMI	<p>Projekt przyczyni się do osiągnięcia celów z:</p> <p>1. Strategii Rozwoju Miasta Mława do roku 2025:</p> <ul style="list-style-type: none"> – Cel strategiczny 1: Poprawa jakości życia w mieście – Cel operacyjny 1.3: Rozwój infrastruktury technicznej i komunikacyjnej – Cel strategiczny 2: Zwiększenie atrakcyjności osiedleńczej i turystycznej – Cel operacyjny 2.2: Poprawa ładu przestrzennego; 					

	<p>2. „Studium uwarunkowań i kierunków zagospodarowania przestrzennego Miasta Mława” - Cel strategiczny: zwiększenie atrakcyjności centralnej strefy miasta, w tym zwiększenie liczby lokali i powierzchni użytkowych pod działalność gospodarczą w centrum Miasta, modernizacja przestrzeni publicznych miasta, zwiększenie oferty kulturalnej w strefie centralnej,</p> <p>3. Gminnej Strategii Rozwiązywania Problemów Społecznych na lata 2021-2025: - Cel strategiczny C. POMOC I WSPARCIE OSÓB STARSZYCH I NIEPEŁNOSPRAWNYCH,</p> <p>4. Strategii Rozwoju Powiatu Mławskiego na lata 2021-2027:</p> <ul style="list-style-type: none"> - Obszar strategiczny 1. Społeczeństwo - Cel 5. Dobra jakość życia osób z niepełnosprawnością - Obszar strategiczny 3. Przestrzeń i Transport - Cel 4. Przyjazna i estetyczna przestrzeń publiczna
PLANOWANY TERMIN REALIZACJI	Do 2027
PRZEWIDYWANY KOSZT REALIZACJI	50 000,00 zł
SPOSÓB FINANSOWANIA PROJEKTU	<p>Środki z budżetu Miasta Mława (środki własne)</p> <p>Środki pochodzące z funduszy UE:</p> <ul style="list-style-type: none"> - Fundusze dla Mazowsza 2021-2027 - Fundusze Europejskie na Infrastrukturę, Klimat, Środowisko (FENIKS) - Fundusze Europejskie dla Rozwoju Społecznego 2021-2027 (FERS)
OPIS ZAPEWNIĄCYCH DOSTĘPNOŚĆ OSOBOM ZE SZCZEGÓLNYMI POTRZEBAMI, O KTÓRYCH MOWA W USTAWIE Z DNIA 19 LIPCA 2019 R. O ZAPEWNIANIU DOSTĘPNOŚCI OSOBOM ZE SZCZEGÓLNYMI POTRZEBAMI, O ILE DANE TE SĄ MOŻLIWE DO WSKAZANIA	<p>Przeprowadzone prace będą uwzględniały będą zasady uniwersalnego projektowania w obiektach dla zapewnienia ich dostępności. Przestrzeń zostanie pozbawiona barier architektonicznych. Ciągi komunikacyjne/chodniki na całym terenie inwestycji wyposażone zostaną w system fakturowych oznaczeń nawierzchni. Wszelkie wyjścia/wejścia na teren posiadać będą odpowiedniej wielkości, czytelne i wyraźne znaki graficzne, piktogramy (os. niedowidzące). W ramach projektowania przestrzeni przewiduje się umieszczenie urządzeń spełniających wymagania zarówno sprawnych jak i osób z niepełnosprawnością.</p>

PROJEKT NR 17 Rewitalizacja obszaru Placu 1-go Maja w Mławie

PROJEKT NR 17						
NAZWA PROJEKTU	Rewitalizacja obszaru Placu 1-go Maja w Mławie					
MIEJSCE REALIZACJI PROJEKTU	Plac 1-go Maja, 06-500 Mława					
PODMIOT ZGŁASZAJĄCY I REALIZUJĄCY	Zgłaszający: Urząd Miasta Mława, Wydział Inwestycji					
CEL PROJEKTU I ZAKRES RZECZOWY	<p>Pokonywanie barier społecznych w celu integracji społeczeństwa, poprawa warunków funkcjonalno-przestrzennych obszaru rewitalizacji, zwiększenie zagospodarowania przestrzeni publicznych. W zakres zadania wchodzi opracowanie dokumentacji technicznej oraz wykonanie robót budowlanych w celu rewitalizacji obszaru parku na Placu 1-go Maja oraz terenów przyległych, w tym budynku, w którym obecnie jest siedziba MOPS.</p> <p>Zadanie polegać będzie na ukształtowaniu alejek, wykonaniu nasadzeń, budowie i przebudowie infrastruktury towarzyszącej, tj. oświetlenia, chodników, ogrodzenia. Zadanie ma na celu zrewitalizować teren, przywrócić funkcjonalność i stworzyć na działania związane z promocją ekologii oraz procesów cyfryzacji..</p>					
ZGODNOŚĆ Z CELAMI GPR	Projekt realizuje cel nr 4 GPRMM: Poprawa warunków funkcjonalno-przestrzennych obszaru rewitalizacji					
GRUPA DOCELOWA PROJEKTU	Projekt jest skierowany przede wszystkim do mieszkańców podobszaru rewitalizacji nr 2, następnie do wszystkich mieszkańców, a także do osób odwiedzających miasto.					
ZAKŁADANY REZULTAT PROJEKTU I PROPONOWANY SPOSÓB POMIARU TEGO REZULTATU	Wskaźniki projektu:					
		Nazwa wskaźnika	Źródło danych do określenia wskaźników	Częstotliwość i sposób pomiaru wskaźników	Rok bazowy i wartość wskaźnika w roku bazowym	Rok osiągnięcia i wartość docelowa wskaźnika
	Produkt: przestrzeń objęta działaniami rewitalizacyjnymi	Powierzchnia obszarów objętych rewitalizacją – km2	Urząd Miasta Mława. Protokół odbioru, badanie jakościowe ankiety	Początek i koniec projektu	Rok 2022: 0	Rok 2027: 0,29
	Rezultat: wzrost liczby osób odwiedzających obszar	Liczba osób korzystających ze zmodernizowanej przestrzeni publicznej- os./rok	Urząd Miasta Mława. Protokół odbioru, badanie jakościowe, ankiety	Początek i koniec projektu	Rok 2022: 0	Rok 2027: 450
	Rezultat: poprawa jakości życia mieszkańców	Liczba ludności zamieszkującej obszar rewitalizacji	dane UM w Mławie	1 raz w roku	rok 2022: 0	rok 2027: 7 692
	Oddziaływanie: poprawa estetyki w obszarze rewitalizacji	Otwarta przestrzeń utworzona lub rekultywowana na obszarach miejskich - m2	Urząd Miasta Mława. Protokół odbioru, badanie jakościowe, ankiety	Początek i koniec projektu	Rok 2022: 0	Rok 2027: 2037
POWIĄZANIE PROJEKTU	Projekt przyczyni się do osiągnięcia celów z: 1. Strategii Rozwoju Miasta Mława do roku 2025:					

<p>Z INNYMI MIEJSKIMI PLANAMI LUB PROGRAMAMI</p>	<ul style="list-style-type: none"> – Cel strategiczny 1: Poprawa jakości życia w mieście – Cel operacyjny 1.3: Rozwój infrastruktury technicznej i komunikacyjnej – Cel strategiczny 2: Zwiększenie atrakcyjności osiedleńczej i turystycznej – Cel operacyjny 2.2: Poprawa ładu przestrzennego <p>2. „Studium uwarunkowań i kierunków zagospodarowania przestrzennego Miasta Mława” - Cel strategiczny: zwiększenie atrakcyjności centralnej strefy miasta, w tym zwiększenie liczby lokali i powierzchni użytkowych pod działalność gospodarczą w centrum Miasta, modernizacja przestrzeni publicznych miasta, zwiększenie oferty kulturalnej w strefie centralnej,</p> <p>3. Gminnej Strategii Rozwiązywania Problemów Społecznych na lata 2021-2025: - Cel strategiczny C. POMOC I WSPARCIE OSÓB STARSZYCH I NIEPEŁNOSPRAWNYCH, - Cel strategiczny E. ORGANIZACJA ALTERNATYWNYCH FORM SPĘDZANIA CZASU WOLNEGO</p> <p>4. Strategii Rozwoju Powiatu Mławskiego na lata 2021-2027: – Obszar strategiczny 1. Społeczeństwo – Cel 5. Dobra jakość życia osób z niepełnosprawnością – Obszar strategiczny 3. Przestrzeń i Transport – Cel 3. Dostępna infrastruktura rekreacyjna – Cel 4. Przyjazna i estetyczna przestrzeń publiczna</p>
<p>PLANOWANY TERMIN REALIZACJI</p>	<p>Lata 2024 - 2027</p>
<p>PRZEWIDYWANY KOSZT REALIZACJI</p>	<p>2 000 000,00 zł</p>
<p>SPOSÓB FINANSOWANIA PROJEKTU</p>	<p>Środki z budżetu Miasta Mława (środki własne) Środki pochodzące z funduszu PFRON Środki pochodzące z funduszy UE: – Fundusze dla Mazowsza 2021-2027 – Fundusze Europejskie na Infrastrukturę, Klimat, Środowisko (FEnIKS) – Fundusze Europejskie dla Rozwoju Społecznego 2021-2027 (FERS)</p>
<p>OPIS ZAPEWNIĄCYCH DOSTĘPNOŚĆ OSOBOM ZE SZCZEGÓLNYMI POTRZEBAMI, O KTÓRYCH MOWA W USTAWIE Z DNIA 19 LIPCA 2019 R. O ZAPEWNIANIU DOSTĘPNOŚCI OSOBOM ZE SZCZEGÓLNYMI POTRZEBAMI, O ILE DANE TE SĄ MOŻLIWE DO WSKAZANIA</p>	<p>Przeprowadzone prace będą uwzględniały zasady uniwersalnego projektowania w obiektach dla zapewnienia ich dostępności. Obszar zostanie pozbawiony barier architektonicznych. Ciągi komunikacyjne/chodniki na całym terenie inwestycji wyposażone zostaną w system fakturowych oznaczeń nawierzchni. Wszelkie wyjścia/wejścia na teren posiadać będą odpowiedniej wielkości, czytelne i wyraźne znaki graficzne, piktogramy (os. niedowidzące). W ramach projektowania przestrzeni przewiduje się umieszczenie urządzeń spełniających wymagania zarówno sprawnych jak i osób z niepełnosprawnością.</p>

PROJEKT NR 18 Rewitalizacja terenu osiedla przyległego do ul. Stary Rynek, Płocka, Szewska, Grzebskiego

PROJEKT NR 18						
NAZWA PROJEKTU	Rewitalizacja terenu osiedla przyległego do ul. Stary Rynek, Płocka, Szewska, Grzebskiego					
MIEJSCE REALIZACJI PROJEKTU	Teren osiedla przyległego do ul. Stary Rynek, Płocka, Szewska, Grzebskiego					
PODMIOT ZGŁASZAJĄCY I REALIZUJĄCY	Zgłaszający: Urząd Miasta Mława; Wydział Inwestycji					
CEL PROJEKTU I ZAKRES RZECZOWY	Zadanie polega na utwardzeniu terenu wraz z chodnikami i zielenią.					
ZGODNOŚĆ Z CELAMI GPR	Projekt realizuje cel nr 4 GPRMM: Poprawa warunków funkcjonalno-przestrzennych obszaru rewitalizacji.					
GRUPA DOCELOWA PROJEKTU	Projekt jest skierowany przede wszystkim do mieszkańców podobszaru rewitalizacji nr 2, ale również do pozostałych mieszkańców i osób odwiedzających miasto.					
ZAKŁADANY REZULTAT PROJEKTU I PROPONOWANY SPOSÓB POMIARU TEGO REZULTATU	Wskaźniki projektu:					
		Nazwa wskaźnika	Źródło danych do określenia wskaźników	Częstotliwość i sposób pomiaru wskaźników	Rok bazowy i wartość wskaźnika w roku bazowym	Rok osiągnięcia i wartość docelowa wskaźnika
	Produkt: przestrzeń objęta działaniami rewitalizacyjnymi	Powierzchnia obszarów objętych rewitalizacją - m2	Urząd Miasta Mława. Protokół odbioru, badanie jakościowe ankiety	Początek i koniec projektu	Rok 2022: 0	Rok 2027: 4850
	Rezultat: nowe obiekty infrastrukturalne	Liczba obiektów infrastruktury zlokalizowanych na rewitalizowanych obszarach	Urząd Miasta Mława. Protokół odbioru, badanie jakościowe, ankiety	Początek i koniec projektu	Rok 2022: 0	Rok 2027: 1
	Rezultat: poprawa jakości życia mieszkańców	Liczba ludności zamieszkującej obszar rewitalizacji	dane UM w Mławie	1 raz w roku	rok 2022: 0	rok 2027: 7 692
	Oddziaływanie: poprawa estetyki w obszarze rewitalizacji	Wzrost nowych zagospodarowanych i uporządkowanych przestrzeni publicznych	Urząd Miasta Mława. Protokół odbioru, badanie jakościowe, ankiety	Początek i koniec projektu	Rok 2022: 0	Rok 2027: 1
POWIĄZANIE PROJEKTU Z INNYMI MIEJSKIMI PLANAMI	Projekt przyczyni się do osiągnięcia celów z: 1. Strategii Rozwoju Miasta Mława do roku 2025: <ul style="list-style-type: none"> - Cel strategiczny 1: Poprawa jakości życia w mieście - Cel operacyjny 1.3: Rozwój infrastruktury technicznej i komunikacyjnej - Cel strategiczny 2: Zwiększenie atrakcyjności osiedleńczej i turystycznej 					

<p>LUB PROGRAMAMI</p>	<ul style="list-style-type: none"> - Cel operacyjny 2.2: Poprawa ładu przestrzennego; 2. „Studium uwarunkowań i kierunków zagospodarowania przestrzennego Miasta Mława” - Cel strategiczny: zwiększenie atrakcyjności centralnej strefy miasta, w tym zwiększenie liczby lokali i powierzchni użytkowych pod działalność gospodarczą w centrum Miasta, modernizacja przestrzeni publicznych miasta, zwiększenie oferty kulturalnej w strefie centralnej, 3. Gminnej Strategii Rozwiązywania Problemów Społecznych na lata 2021-2025: - Cel strategiczny C. POMOC I WSPARCIE OSÓB STARSZYCH I NIEPEŁNOSPRAWNYCH, 4. Strategii Rozwoju Powiatu Mławskiego na lata 2021-2027: <ul style="list-style-type: none"> - Obszar strategiczny 1. Społeczeństwo - Cel 5. Dobra jakość życia osób z niepełnosprawnością - Obszar strategiczny 3. Przestrzeń i Transport - Cel 4. Przyjazna i estetyczna przestrzeń publiczna
<p>PLANOWANY TERMIN REALIZACJI</p>	<p>Lata 2023-2027</p>
<p>PRZEWIDYWANY KOSZT REALIZACJI</p>	<p>2 200 000,00 zł</p>
<p>SPOSÓB FINANSOWANIA PROJEKTU</p>	<p>Środki z budżetu Miasta Mława (środki własne) Środki pochodzące z funduszy UE:</p> <ul style="list-style-type: none"> - Fundusze dla Mazowsza 2021-2027 - Fundusze Europejskie na Infrastrukturę, Klimat, Środowisko (FEnIKS) - Fundusze Europejskie dla Rozwoju Społecznego 2021-2027 (FERS)
<p>OPIS ZAPEWNIĄCYCH DOSTĘPNOŚĆ OSOBOM ZE SZCZEGÓLNYMI POTRZEBAMI, O KTÓRYCH MOWA W USTAWIE Z DNIA 19 LIPCA 2019 R. O ZAPEWNIANIU DOSTĘPNOŚCI OSOBOM ZE SZCZEGÓLNYMI POTRZEBAMI, O ILE DANE TE SĄ MOŻLIWE DO WSKAZANIA</p>	<p>Przeprowadzone prace będą uwzględniały będą zasady uniwersalnego projektowania w obiektach dla zapewnienia ich dostępności. Przestrzeń zostanie pozbawiona barier architektonicznych. Ciągi komunikacyjne/chodniki na całym terenie inwestycji wyposażone zostaną w system fakturowych oznaczeń nawierzchni. Wszelkie wyjścia/wejścia na teren posiadać będą odpowiedniej wielkości, czytelne i wyraźne znaki graficzne, piktogramy (os. niedowidzące).</p>

PROJEKT NR 19 Rewitalizacja zabytkowego Domu Handlowego w Mławie

PROJEKT NR 19						
NAZWA PROJEKTU	Rewitalizacja zabytkowego Domu Handlowego w Mławie					
MIEJSCE REALIZACJI PROJEKTU	06-500 Mława ul. Bolesława Chrobrego 7					
PODMIOT ZGŁASZAJĄCY I REALIZUJĄCY	Zgłaszający: Karol Roniewicz					
CEL PROJEKTU I ZAKRES RZECZOWY	<p>Rewitalizację Zabytkowego Domu Handlowego zaplanowano w wyodrębnionych na podstawie potrzeb i problemów rewitalizacyjnych. Dziedziny te odpowiadają na zidentyfikowane zjawiska kryzysowe,</p> <p>Zakres projektu obejmuje: wymianę stolarki okiennej, remont elewacji oraz wymianę instalacji sanitarnych i elektrycznych, dostosowanie budynku dla osób niepełnosprawnych i starszych.</p> <p>Cel główny: podniesienie poziomu funkcjonalności zagospodarowania przestrzennego</p>					
ZGODNOŚĆ Z CELAMI GPR	Projekt realizuje cel nr 5 GPRMM: Podniesienie poziomu technicznego obiektów i infrastruktury w obszarze rewitalizacji.					
GRUPA DOCELOWA PROJEKTU	Projekt jest skierowany przede wszystkim do mieszkańców podobszaru rewitalizacji nr 2, ale również do pozostałych mieszkańców i osób odwiedzających miasto					
ZAKŁADANY REZULTAT PROJEKTU I PROPONOWANY SPOSÓB POMIARU TEGO REZULTATU	Wskaźniki projektu:					
		Nazwa wskaźnika	Źródło danych do odkreślenia wskaźników	Częstotliwość i sposób pomiaru wskaźników	Rok bazowy i wartość wskaźnika w roku bazowym	Rok osiągnięcia i wartość docelowa wskaźnika
	Produkt: poprawa warunków użytkowych obiektu	Liczba wspartych obiektów infrastruktury (innych niż budynki mieszkalne) zlokalizowanych na rewitalizowanych obszarach	Protokół odbioru, badanie jakościowe, ankiety	Początek i koniec projektu	Rok 2022: 0	Rok 2027: 1
	Rezultat: wsparcie osób zagrożonych wykluczeniem społecznym	Liczba osób korzystających z nowopowstałej infrastruktury - os.	Protokół odbioru, badanie jakościowe, ankiety	Początek i koniec projektu	Rok 2022: 0	Rok 2027: 10 000
	Rezultat: poprawa jakości życia mieszkańców	Liczba ludności zamieszkującej obszar rewitalizacji	dane UM w Mławie	1 raz w roku	rok 2022: 0	rok 2027: 7 692
	Oddziaływani e: poprawa estetyki w obszarze rewitalizacji	Liczba obiektów, których estetyka poprawiła się - szt.	Protokół odbioru, badanie jakościowe, ankiety	Początek i koniec projektu	Rok 2022: 0	Rok 2027: 1
POWIĄZANIE PROJEKTU Z INNYMI MIEJSKIMI PLANAMI LUB PROGRAMAMI	<p>Projekt przyczyni się do osiągnięcia celów:</p> <p>1. Strategii Rozwoju Miasta Mława do roku 2025:</p> <ul style="list-style-type: none"> - Cel strategiczny 1: Poprawa jakości życia w mieście - Cel operacyjny 1.3: Rozwój infrastruktury technicznej i komunikacyjnej - Cel strategiczny 2: Zwiększenie atrakcyjności osiedleńczej i turystycznej - Cel operacyjny 2.2: Poprawa ładu przestrzennego; <p>2. „Studium uwarunkowań i kierunków zagospodarowania przestrzennego Miasta Mława” - Cel strategiczny: zwiększenie atrakcyjności centralnej strefy miasta, w tym zwiększenie liczby lokali i</p>					

	<p>powierzchni użytkowych pod działalność gospodarczą w centrum Miasta, modernizacja przestrzeni publicznych miasta, zwiększenie oferty kulturalnej w strefie centralnej,</p> <p>3. Gminnej Strategii Rozwiązywania Problemów Społecznych na lata 2021-2025: - Cel strategiczny E. ORGANIZACJA ALTERNATYWNYCH FORM SPĘDZANIA CZASU WOLNEGO</p> <p>4. Strategii Rozwoju Powiatu Mławskiego na lata 2021-2027:</p> <ul style="list-style-type: none"> - Obszar strategiczny 1. Społeczeństwo - Cel 5. Dobra jakość życia osób z niepełnosprawnością - Obszar strategiczny 3. Przestrzeń i Transport - Cel 4. Przyjazna i estetyczna przestrzeń publiczna
PLANOWANY TERMIN REALIZACJI	Do 2030
PRZEWIDYWANY KOSZT REALIZACJI	4 500 000,00zł
SPOSÓB FINANSOWANIA PROJEKTU	<p>Środki pochodzące ze źródeł prywatnych</p> <p>Środki pochodzące z funduszy UE:</p> <ul style="list-style-type: none"> - Fundusze dla Mazowsza 2021-2027 - Fundusze Europejskie na Infrastrukturę, Klimat, Środowisko (FENIKS) - Fundusze Europejskie dla Rozwoju Społecznego 2021-2027 (FERS)
OPIS ZAPEWNIĄCYCH DOSTĘPNOŚĆ OSOBOM ZE SZCZEGÓLNYMI POTRZEBAMI, O KTÓRYCH MOWA W USTAWIE Z DNIA 19 LIPCA 2019 R. O ZAPEWNIANIU DOSTĘPNOŚCI OSOBOM ZE SZCZEGÓLNYMI POTRZEBAMI, O ILE DANE TE SĄ MOŻLIWE DO WSKAZANIA	<p>W zakresie dostępności architektonicznej:</p> <p>a) zapewnienie wolnych od barier poziomych i pionowych przestrzeni komunikacyjnych budynków,</p> <p>b) instalację urządzeń lub zastosowanie środków technicznych i rozwiązań architektonicznych w budynku, które umożliwiają dostęp do wszystkich pomieszczeń, z wyłączeniem pomieszczeń technicznych,</p> <p>c) zapewnienie informacji na temat rozkładu pomieszczeń w budynku, co najmniej w sposób wizualny i dotykowy</p> <p>d) zapewnienie wstępu do budynku osobie korzystającej z psa asystującego, o którym mowa w art. 2 pkt 11 ustawy z dnia 27 sierpnia 1997 r. o rehabilitacji zawodowej i społecznej oraz zatrudnianiu osób niepełnosprawnych (Dz. U. z 2020 r. poz. 426, 568 i 875),</p> <p>e) zapewnienie osobom ze szczególnymi potrzebami możliwości bezpiecznego korzystania z windy.</p>

PROJEKT NR 20 Rozbudowa ekologicznego taboru komunikacji miejskiej w celu skomunikowania obszarów rewitalizacji

PROJEKT NR 20						
NAZWA PROJEKTU	Rozbudowa ekologicznego taboru komunikacji miejskiej w celu skomunikowania obszarów rewitalizacji					
MIEJSCE REALIZACJI PROJEKTU	Teren Miasta Mława					
PODMIOT ZGŁASZAJĄCY I REALIZUJĄCY	Zgłaszający: Urząd Miasta Mława, Wydz. Inwestycji Realizujący: spółka miejska Mławskie Przedsiębiorstwo Drogowo-Mostowe Sp. z o.o.					
CEL PROJEKTU I ZAKRES RZECZOWY	Zadanie polega na wykonaniu analizy przewozów komunikacji miejskiej oraz zakup i wdrożenie ekologicznego taboru komunikacji miejskiej w celu skomunikowania poszczególnych osiedli w obszarze rewitalizacji oraz innych obszarów Miasta Mława. Zadanie polega na zakupie 6 niskoemisyjnych autobusów komunikacji miejskiej oraz infrastruktury towarzyszącej, w tym stacje ładowania, magazyny energii oraz fotowoltaika. Zadanie realizowane będzie etapami i będzie służyć realizacji usług w zakresie komunikacji miejskiej jakie zostało powierzone spółce miejskiej					
ZGODNOŚĆ Z CELAMI GPR	Projekt realizuje cel nr 3 GPRMM: Podniesienie jakości środowiska naturalnego.					
GRUPA DOCELOWA PROJEKTU	Projekt jest skierowany przede wszystkim do mieszkańców podobszaru rewitalizacji nr 1 oraz 2, następnie do wszystkich mieszkańców, a także do osób odiwiedzających miasto.					
ZAKŁADANY REZULTAT PROJEKTU I PROPONOWANY SPOSÓB POMIARU TEGO REZULTATU	Wskaźniki projektu:					
		Nazwa wskaźnika	Źródło danych do odkreślenia wskaźników	Częstotliwość i sposób pomiaru wskaźników	Rok bazowy i wartość wskaźnika w roku bazowym	Rok osiągnięcia i wartość docelowa wskaźnika
	Produkt: poprawa skomunikowania obszaru	Liczba zakupionych pojazdów niskoemisyjnych – szt.	Urząd Miasta Mława. Protokół odbioru, badanie jakościowe ankiety	Początek i koniec projektu	Rok 2022: 0	Rok 2027: 6
	Rezultat: wzrost liczby osób korzystających z transportu zbiorowego	Liczba osób korzystających z nowo zakupionego taboru komunikacji miejskiej- os./rok	Urząd Miasta Mława. Protokół odbioru, badanie jakościowe, ankiety	Początek i koniec projektu	Rok 2022: 0	Rok 2027: 300 000
		Ludność objęta projektami w ramach strategii zintegrowanego rozwoju terytorialnego	dane UM w Mławie	1 raz w roku	rok 2022: 0	rok 2027: 7 692
	Rezultat: poprawa jakości życia mieszkańców	Liczba ludności zamieszkującej obszar rewitalizacji	dane UM w Mławie	1 raz w roku	rok 2022: 0	rok 2027: 7 692
Oddziaływanie: poprawa atrakcyjności osiedleńczej obszaru rewitalizacji	Poprawa jakości powietrza poprzez zmniejszenie emisji szkodliwych	Urząd Miasta Mława. Protokół odbioru, badanie	Początek i koniec projektu	Rok 2022: 0	Rok 2027: xxx	

	substancji zawartych w spalinach silników autobusów miejskich.	jakościowe, ankiety			
POWIĄZANIE PROJEKTU Z INNYMI MIEJSKIMI PLANAMI LUB PROGRAMAMI	<p>Projekt przyczyni się do osiągnięcia celów z:</p> <p>1. Strategii Rozwoju Miasta Mława do roku 2025:</p> <ul style="list-style-type: none"> - Cel strategiczny 1: Poprawa jakości życia w mieście - Cel operacyjny 1.3: Rozwój infrastruktury technicznej i komunikacyjnej - Cel operacyjny 1.4: Poprawa jakości środowiska <p>2. „Studium uwarunkowań i kierunków zagospodarowania przestrzennego Miasta Mława”- zwiększenie dostępności Mławy w skali regionu przez rozwój systemów komunikacji i transportu,</p> <p>3. Gminnej Strategii Rozwiązywania Problemów Społecznych na lata 2021-2025: - Cel strategiczny C. POMOC I WSPARCIE OSÓB STARSZYCH I NIEPEŁNOSPRAWNYCH,</p> <p>4. Strategii Rozwoju Powiatu Mławskiego na lata 2021-2027:</p> <ul style="list-style-type: none"> - Obszar strategiczny 1. Społeczeństwo - Cel 5. Dobra jakość życia osób z niepełnosprawnością - Obszar strategiczny 3. Przestrzeń i Transport - Cel 1. Dogodny transport publiczny - Obszar strategiczny 4. Środowisko i Energetyka - Cel 1. Czyste powietrze 				
PLANOWANY TERMIN REALIZACJI	Lata 2023-2027				
PRZEWIDYWANY KOSZT REALIZACJI	12 000 000,00 zł				
SPOSÓB FINANSOWANIA PROJEKTU	<p>Środki z budżetu Miasta Mława (środki własne)</p> <p>Środki pochodzące z funduszy UE:</p> <ul style="list-style-type: none"> - Fundusze dla Mazowsza 2021-2027 - Fundusze Europejskie na Infrastrukturę, Klimat, Środowisko (FEnKS) - Fundusze Europejskie dla Rozwoju Społecznego 2021-2027 (FERS) 				
OPIS ZAPEWNIĄCYCH DOSTĘPNOŚĆ OSOBOM ZE SZCZEGÓLNYMI POTRZEBAMI, O KTÓRYCH MOWA W USTAWIE Z DNIA 19 LIPCA 2019 R. O ZAPEWNIANIU DOSTĘPNOŚCI OSOBOM ZE SZCZEGÓLNYMI POTRZEBAMI, O ILE DANE TE SĄ MOŻLIWE DO WSKAZANIA	<p>Projekt uwzględni rozwiązania:</p> <p>a) zaplanowanie i zorganizowanie publicznego transportu zbiorowego uwzględniając potrzeby osób niepełnosprawnych,</p> <p>b) dostosowanie pojazdów komunikacji miejskiej do potrzeb osób niepełnosprawnych,</p> <p>c) przeszkolenia pracowników publicznego transportu zbiorowego w zakresie pomocy osobom niepełnosprawnym</p>				

PROJEKT NR 21 Rozwój kompetencji kluczowych i umiejętności niezbędnych na rynku pracy uczniów szkół ponadpodstawowych ogólnokształcących oraz wsparcie szkół prowadzących kształcenie zawodowe

PROJEKT NR 21						
NAZWA PROJEKTU	Rozwój kompetencji kluczowych i umiejętności niezbędnych na rynku pracy uczniów szkół ponadpodstawowych ogólnokształcących oraz wsparcie szkół prowadzących kształcenie zawodowe					
MIEJSCE REALIZACJI PROJEKTU	ul. Zuzanny Morawskiej 29 i 29B, ul. Stanisława Wyspiańskiego 1, ul. Józefa Piłsudskiego 33					
PODMIOT ZGŁASZAJĄCY I REALIZUJĄCY	Zgłaszający: Powiat Mławski					
CEL PROJEKTU I ZAKRES RZECZOWY	Głównie cele ogniskują się wokół wsparcia w rozwiązywaniu problemów społecznych oraz przeciwdziałania kumulacji niekorzystnych zjawisk, podniesienia aktywności społecznej mieszkańców, przeciwdziałania bezrobociu i wzroście aktywności zawodowej					
ZGODNOŚĆ Z CELAMI GPR	Projekt realizuje cel nr 1 GPRMM: Wsparcie w rozwiązywaniu problemów społecznych oraz przeciwdziałanie kumulacji niekorzystnych zjawisk					
GRUPA DOCELOWA PROJEKTU	Projekt jest skierowany przede wszystkim do mieszkańców podobszaru rewitalizacji nr 2, ale również do pozostałych mieszkańców i osób odwiedzających miasto					
ZAKŁADANY REZULTAT PROJEKTU I PROPONOWANY SPOSÓB POMIARU TEGO REZULTATU	Przedsięwzięcie zakłada rezultaty w postaci zatrzymania migracji ludzi młodych, którzy po ukończeniu szkoły będą mogli podjąć pracę w wyuczonym zawodzie na lokalnym rynku pracy, redukcja negatywnych zjawisk społecznych powodowanych bezrobociem i brakiem perspektyw					
	Wskaźniki projektu:					
		Nazwa wskaźnika	Źródło danych do określenia wskaźników	Częstotliwość i sposób pomiaru wskaźników	Rok bazowy i wartość wskaźnika w roku bazowym	Rok osiągnięcia i wartość docelowa wskaźnika
		Liczba podmiotów oświatowych objętych wsparciem – szt.	dane UM w Mławie	początek i koniec projektu	rok 2022: 0	rok 2030: 3
		Produkt: Wzrost liczby dobrze wyposażonych szkół,	Liczba wspartych obiektów infrastruktury (innych niż budynki mieszkalne) zlokalizowanych na rewitalizowanych obszarach	dane UM w Mławie	początek i koniec projektu	rok 2022: 0 rok 2030: 3
	Rezultat: Zwiększenie liczby osób posiadających wysokie kwalifikacje	Uczestnicy, którzy poprawili swoje kwalifikacje (% z wszystkich uczestników projektu)	Ankiety	początek i koniec projektu	rok 2022: 0 rok 2030: 90%	
	Rezultat: poprawa jakości życia mieszkańców	Liczba ludności zamieszkującej obszar rewitalizacji	dane UM w Mławie	1 raz w roku	rok 2022: 0 rok 2030: 7 692	
POWIĄZANIE PROJEKTU Z INNYMI MIEJSKIMI	Projekt przyczyni się do osiągnięcia celów z: 1. Strategii Rozwoju Miasta Mława do roku 2025: – Cel strategiczny 1: Poprawa jakości życia w mieście – Cel operacyjny 1.1: Zaspokojenie potrzeb w zakresie pomocy społecznej					

<p>PLANAMI LUB PROGRAMAMI</p>	<p>3. Gminnej Strategii Rozwiązywania Problemów Społecznych na lata 2021-2025: - Cel strategiczny A. POMOC OSOBOM BEZROBOTNYM - Cel strategiczny C. POMOC I WSPARCIE OSÓB STARSZYCH I NIEPEŁNOSPRAWNYCH, - Cel strategiczny D. POMOC RODZINOM Z PROBLEMAMI OPIEKUŃCZO – WYCHOWAWCZYMI,</p> <p>4. Strategii Rozwoju Powiatu Mławskiego na lata 2021-2027: – Obszar strategiczny 1. Społeczeństwo – <i>Cel 1. Aktywni społecznie mieszkańcy</i> – <i>Cel 3. Dobrze funkcjonująca rodzina i system pieczy zastępczej</i> – <i>Cel 4. Skuteczna pomoc psychologiczna i psychiatryczna</i> – <i>Cel 6. Wysoki poziom usług edukacyjnych</i></p>
<p>PLANOWANY TERMIN REALIZACJI</p>	<p>Do 2030</p>
<p>PRZEWIDYWANY KOSZT REALIZACJI</p>	<p>1 900 000,00 zł</p>
<p>SPOSÓB FINANSOWANIA PROJEKTU</p>	<p>Środki z budżetu Powiatu Mławskiego (środki własne) Środki pochodzące z funduszy UE: – Fundusze dla Mazowsza 2021-2027 – Fundusze Europejskie na Infrastrukturę, Klimat, Środowisko (FEnIKS) – Fundusze Europejskie dla Rozwoju Społecznego 2021-2027 (FERS)</p>
<p>OPIS ZAPEWNIĄCYCH DOSTĘPNOŚĆ OSOBOM ZE SZCZEGÓLNYMI POTRZEBAMI, O KTÓRYCH MOWA W USTAWIE Z DNIA 19 LIPCA 2019 R. O ZAPEWNIANIU DOSTĘPNOŚCI OSOBOM ZE SZCZEGÓLNYMI POTRZEBAMI, O ILE DANE TE SĄ MOŻLIWE DO WSKAZANIA</p>	<p>W zakresie dostępności projektowej: Polityka równości szans i niedyskryminacji płci przejawiać się będzie równym dostępem do oferowanych form wsparcia, niestereotypowym doбором wsparcia, ponadto osoby z niepełnosprawnościami będą szczególnie zachęcane do udziału w projekcie. Zapewniona zostanie dostępność dla osób z niepełnosprawnościami do wszystkich form wsparcia.</p>

PROJEKT NR 22 Skomunikowanie obszarów rewitalizacji z placówkami edukacyjnymi poprzez rozbudowę ekologicznego taboru.

PROJEKT NR 22						
NAZWA PROJEKTU	Skomunikowanie obszarów rewitalizacji z placówkami edukacyjnymi poprzez rozbudowę ekologicznego taboru.					
MIEJSCE REALIZACJI PROJEKTU	Teren Miasta Mława					
PODMIOT ZGŁASZAJĄCY I REALIZUJĄCY	Zgłaszający: Urząd Miasta Mława; Wydział Inwestycji					
CEL PROJEKTU I ZAKRES RZECZOWY	Zadanie polega na wykonaniu analizy przewozów dzieci z niepełnosprawnościami do szkół oraz zakup i wdrożenie ekologicznego taboru w celu skomunikowania poszczególnych osiedli obszaru rewitalizacji z placówkami edukacyjnymi, dla których organem prowadzącym jest Miasto Mława. Zadanie polega na zakupie 1 niskoemisyjnego autobusu oraz infrastruktury towarzyszącej, w tym stacje ładowania, magazyny energii oraz fotowoltaika w celu wypełniania obowiązku dowozu dzieci do szkół.					
ZGODNOŚĆ Z CELAMI GPR	Projekt realizuje cel nr 3 GPRMM: Podniesienie jakości środowiska naturalnego.					
GRUPA DOCELOWA PROJEKTU	Projekt jest skierowany przede wszystkim do mieszkańców podobszaru rewitalizacji nr 1 oraz 2, następnie do wszystkich mieszkańców, a także do osób odwiedzających miasto.					
ZAKŁADANY REZULTAT PROJEKTU I PROPONOWANY SPOSÓB POMIARU TEGO REZULTATU						
		Nazwa wskaźnika	Źródło danych do określenia wskaźników	Częstotliwość i sposób pomiaru wskaźników	Rok bazowy i wartość wskaźnika w roku bazowym	Rok osiągnięcia i wartość docelowa wskaźnika
	Produkt: poprawa skomunikowania obszaru	Liczba zakupionych pojazdów niskoemisyjnych – szt.	Urząd Miasta Mława. Protokół odbioru, badanie jakościowe ankiety	Początek i koniec projektu	Rok 2022: 0	Rok 2027: 1
		Ludność objęta projektami w ramach strategii zintegrowanego rozwoju terytorialnego	dane UM w Mławie	1 raz w roku	rok 2022: 0	rok 2027: 7 692
	Rezultat: wzrost liczby osób korzystających z transportu zbiorowego	Liczba osób korzystających z nowo zakupionego taboru komunikacji miejskiej-os./rok	Urząd Miasta Mława. Protokół odbioru, badanie jakościowe, ankiety	Początek i koniec projektu	Rok 2022: 0	Rok 2027: 3500
Rezultat: poprawa jakości życia mieszkańców	Liczba ludności zamieszkującej obszar rewitalizacji	dane UM w Mławie	1 raz w roku	rok 2022: 0	rok 2027: 7 692	
POWIĄZANIE PROJEKTU Z INNYMI MIEJSKIMI PLANAMI LUB PROGRAMAMI	Projekt przyczyni się do osiągnięcia celów z: 1. Strategii Rozwoju Miasta Mława do roku 2025: – Cel strategiczny 1: Poprawa jakości życia w mieście – Cel operacyjny 1.3: Rozwój infrastruktury technicznej i komunikacyjnej – Cel operacyjny 1.4: Poprawa jakości środowiska					

	<p>2. „Studium uwarunkowań i kierunków zagospodarowania przestrzennego Miasta Mława”- zwiększenie dostępności Mławy w skali regionu przez rozwój systemów komunikacji i transportu,</p> <p>3. Gminnej Strategii Rozwiązywania Problemów Społecznych na lata 2021-2025: - Cel strategiczny C. POMOC I WSPARCIE OSÓB STARSZYCH I NIEPEŁNOSPRAWNYCH,</p> <p>4. Strategii Rozwoju Powiatu Mławskiego na lata 2021-2027:</p> <ul style="list-style-type: none"> - Obszar strategiczny 1. Społeczeństwo - Cel 5. Dobra jakość życia osób z niepełnosprawnością - Obszar strategiczny 3. Przestrzeń i Transport - Cel 1. Dogodny transport publiczny - Obszar strategiczny 4. Środowisko i Energetyka - Cel 1. Czyste powietrze
PLANOWANY TERMIN REALIZACJI	Lata 2023-2025
PRZEWIDYWANY KOSZT REALIZACJI	2 000 000,00 zł
SPOSÓB FINANSOWANIA PROJEKTU	<p>Środki z budżetu Miasta Mława (środki własne)</p> <p>Środki pochodzące z funduszu PFRON</p> <p>Środki pochodzące z funduszy UE:</p> <ul style="list-style-type: none"> - Fundusze dla Mazowsza 2021-2027 - Fundusze Europejskie na Infrastrukturę, Klimat, Środowisko (FEnIKS) - Fundusze Europejskie dla Rozwoju Społecznego 2021-2027 (FERS)
OPIS ZAPEWNIĄCYCH DOSTĘPNOŚĆ OSOBOM ZE SZCZEGÓLNYMI POTRZEBAMI, O KTÓRYCH MOWA W USTAWIE Z DNIA 19 LIPCA 2019 R. O ZAPEWNIANIU DOSTĘPNOŚCI OSOBOM ZE SZCZEGÓLNYMI POTRZEBAMI, O ILE DANE TE SĄ MOŻLIWE DO WSKAZANIA	<p>Projekt uwzględnia rozwiązania:</p> <p>a) zaplanowanie i zorganizowanie publicznego transportu zbiorowego uwzględniając potrzeby osób niepełnosprawnych,</p> <p>b) dostosowanie pojazdów komunikacji miejskiej do potrzeb osób niepełnosprawnych,</p> <p>c) przeszkolenia pracowników publicznego transportu zbiorowego w zakresie pomocy osobom niepełnosprawnym</p>

PROJEKT NR 23 Słowackiego 1 po zmianach

PROJEKT NR 23											
NAZWA PROJEKTU	Słowackiego 1 po zmianach										
MIEJSCE REALIZACJI PROJEKTU	ul. Słowackiego 1, podobszar rewitalizacji nr 2										
PODMIOT ZGŁASZAJĄCY I REALIZUJĄCY	Zgłaszający: Towarzystwo Budownictwa Społecznego Sp. z o. o. ul. 18 Stycznia 14, 06-500 Mława, realizujący Miasto Mława										
CEL PROJEKTU I ZAKRES RZECZOWY	<p>Celem projektu jest poprawa warunków zamieszkiwania w obszarze rewitalizacji rodzin z problemami społecznymi, poprzez podniesienie jakości i estetyki zasobów mieszkaniowych gminy zlokalizowanych w tym obszarze.</p> <p>Projekt będzie polegał na przeprowadzeniu kompleksowego remontu budynku komunalnego. Remont obejmować będzie:</p> <ul style="list-style-type: none"> - wymianę stropów między piętrowych z drewnianych na żelbetowe, - wykonanie izolacji pionowej ścian piwnicznych od strony zewnętrznej budynku, - przebudowę mieszkań (likwidacja wspólnych łazienek i korytarzy – realizacja mieszkań samodzielnych z własnymi łazienkami), - wykonanie schodów o konstrukcji żelbetowej na klatkach schodowych, - wymianę stolarki okiennej oraz drzwiowej w lokalach mieszkalnych i klatkach schodowych, - odnowienie elewacji budynku, - przebudowę kominów, - zmianę sposobu ogrzewania mieszkań, - wykończenie mieszkań (wykonanie podłóg, ułożenie glazury, terakoty, pomalowanie ścian), - wyposażenie kuchni w: kuchnie gazowe, zlewozmywak, kotły dwufunkcyjne wraz z kaloryferami, - wyposażenie łazienki w: wannę, sedes, umywalkę, baterie kranowe. - wymianę więźby dachowej wraz z pokryciem dachowym, - wykonanie instalacji: wodociągowej, kanalizacyjnej, gazowej wewnątrz budynku. - działania integrujące mieszkańców i motywujące do podejmowania wspólnych działań na rzecz uatrakcyjnienia odnowionego budynku i jego otoczenia – poprzez zachęcanie mieszkańców do zagospodarowania terenów przed budynkiem (m.in. w ramach budżetu obywatelskiego). 										
ZGODNOŚĆ Z CELAMI GPR	Projekt realizuje cel nr 5 GPRMM: Podniesienie poziomu technicznego obiektów i infrastruktury w obszarze rewitalizacji.										
GRUPA DOCELOWA PROJEKTU	Mieszkańcy zamieszkujący podobszar rewitalizacji nr 2 ze zdiagnozowanymi problemami społecznymi										
ZAKŁADANY REZULTAT PROJEKTU I PROPONOWANY SPOSÓB POMIARU TEGO REZULTATU	<p>Rezultatem projektu będzie podniesienie jakości zasobów mieszkaniowych w obszarze rewitalizacji, co zostanie zmierzone wzrostem liczby budynków wielomieszkaniowych, w których podniósł się ich standard (w oparciu o parametry analizowane w diagnozie: ogrzewanie, dostęp do ciepłej wody, gaz, łazienka, wc) oraz liczbą budynków, których estetyka poprawiła się (na podstawie badania jakościowego: ocena budynków przed i po realizacji projektu). Powyższy sposób pomiaru rezultatów projektu zmierzy również wpływ projektu na realizację celów programu, ponieważ taki sposób pomiaru został przewidziany w systemie monitorowania programu w części 11 GPRMM.</p> <p>Projekt będzie realizował przede wszystkim cel operacyjny nr 5 GPRMM, ale jego wielowątkowość (remont wewnątrz budynku, nowa elewacja, wspólne działania) powoduje, że projekt przyczyni się do osiągnięcia celów operacyjnych nr 1 i nr 4 GPRMM. Rezultatem projektu będzie podniesienie aktywności społecznej mieszkańców, zmierzone w projekcie liczbą zrealizowanych wspólnych działań przez mieszkańców. Wpływ projektu na osiągnięcie celu operacyjnego GPRMM nr 1 pokaże rezultat – wzrost aktywności społecznej zmierzony wzrostem frekwencji w głosowaniu nad budżetem obywatelskim, a wpływ projektu na realizację celu operacyjnego nr 4 zostanie zmierzony wskaźnikiem wzrostu liczby zagospodarowanych i uporządkowanych przestrzeni publicznych w obszarze rewitalizacji.</p> <p>Powyższy sposób pomiaru rezultatów pokaże wpływ projektu na realizację GPRMM, ponieważ został przewidziany w systemie monitorowania programu.</p> <p>Wskaźniki projektu:</p> <table border="1" data-bbox="446 1926 1452 2016"> <thead> <tr> <th>Nazwa wskaźnika</th> <th>Źródło danych do określenia wskaźników</th> <th>Częstotliwość i sposób</th> <th>Rok bazowy i wartość wskaźnika w</th> <th>Rok osiągnięcia i wartość</th> </tr> </thead> <tbody> <tr> <td> </td> <td> </td> <td> </td> <td> </td> <td> </td> </tr> </tbody> </table>	Nazwa wskaźnika	Źródło danych do określenia wskaźników	Częstotliwość i sposób	Rok bazowy i wartość wskaźnika w	Rok osiągnięcia i wartość					
Nazwa wskaźnika	Źródło danych do określenia wskaźników	Częstotliwość i sposób	Rok bazowy i wartość wskaźnika w	Rok osiągnięcia i wartość							

				pomiaru wskaźników	roku bazowym	docelowa wskaźnika
	Produkt: wsparcie dla rodzin	liczba rodzin, którym poprawiła się jakość zamieszkiwania	TBS Sp. z o.o. Protokół odbioru, badanie jakościowe ankiety	Początek i koniec projektu	Rok 2019: 0	Rok 2027: 1
	Produkt: Poprawa warunków zamieszkania obszaru	Liczba wspartych budynków mieszkalnych zlokalizowanych na rewitalizowanych obszarach	TBS Sp. z o.o. Protokół odbioru, badanie jakościowe ankiety	Początek i koniec projektu	Rok 2019: 0	Rok 2027: 1
	Rezultat: Wzrost jakości zamieszkiwania w zasobach gminnych	Liczba budynków, w których podniósł się standard (w oparciu o parametry analizowane w diagnozie: ogrzewanie, dostęp do ciepłej wody, gaz, łazienka, wc)	TBS Sp. z o.o. Protokół odbioru, badanie jakościowe ankiety	Początek i koniec projektu	Rok 2019: 0	Rok 2027: 1
	Rezultat: Zmniejszenie emisji zanieczyszczenia powietrza	Liczba budynków które zmieniły źródło ogrzewania na bardziej ekologiczne	TBS Sp. z o.o. Protokół odbioru, badanie jakościowe ankiety	Początek i koniec projektu	Rok 2019: 0	Rok 2027: 1
	Rezultat: poprawa jakości życia mieszkańców	Liczba ludności zamieszkującej obszar rewitalizacji	dane UM w Mławie	1 raz w roku	rok 2019: 0	rok 2027: 7 692
	Oddziaływanie: poprawa estetyki w obszarze rewitalizacji	Liczba obiektów mieszkalnych, których estetyka poprawiła się	TBS Sp. z o.o. Protokół odbioru, badanie jakościowe ankiety	Początek i koniec projektu	Rok 2019: 0	Rok 2027: 1
POWIĄZANIE PROJEKTU Z INNYMI MIEJSKIMI PLANAMI LUB PROGRAMAMI	<p>Projekt przyczyni się do osiągnięcia celów z:</p> <p>1. Strategii Rozwoju Miasta Mława do roku 2025:</p> <ul style="list-style-type: none"> - Cel strategiczny 1: Poprawa jakości życia w mieście - Cel operacyjny 1.3: Rozwój infrastruktury technicznej i komunikacyjnej - Cel operacyjny 1.4: Poprawa jakości środowiska - Cel strategiczny 2: Zwiększenie atrakcyjności osiedleńczej i turystycznej - Cel operacyjny 2.2: Poprawa ładu przestrzennego; <p>2. „Studium uwarunkowań i kierunków zagospodarowania przestrzennego Miasta Mława” - Cel strategiczny: stworzenie przyjaznej i atrakcyjnej przestrzeni dla obecnych i przyszłych mieszkańców miasta, poprzez rewitalizację i modernizację istniejących oraz realizację nowych zespołów mieszkaniowych</p> <p>3. Gminnej Strategii Rozwiązywania Problemów Społecznych na lata 2021-2025: - Cel strategiczny C. POMOC I WSPARCIE OSÓB STARSZYCH I NIEPEŁNOSPRAWNYCH,</p> <p>4. Strategii Rozwoju Powiatu Mławskiego na lata 2021-2027:</p> <ul style="list-style-type: none"> - Obszar strategiczny 1. Społeczeństwo - Cel 5. Dobra jakość życia osób z niepełnosprawnością - Obszar strategiczny 3. Przestrzeń i Transport - Cel 4. Przyjazna i estetyczna przestrzeń publiczna 					

	– Obszar strategiczny 4. Środowisko i Energetyka Cel 1. Czyste powietrze
PLANOWANY TERMIN REALIZACJI	Lata 2019-2027.
PRZEWDYWANY KOSZT REALIZACJI	5 000 000,00 zł
SPOSÓB FINANSOWANIA PROJEKTU	Budżet Miasta Mława: 1 000 000,00 zł Środki Unii Europejskiej i budżetu państwa; 4 000 000,00 zł
OPIS ZAPEWNIĄCYCH DOSTĘPNOŚĆ OSOBOM ZE SZCZEGÓLNYMI POTRZEBAMI, O KTÓRYCH MOWA W USTAWIE Z DNIA 19 LIPCA 2019 R. O ZAPEWNIANIU DOSTĘPNOŚCI OSOBOM ZE SZCZEGÓLNYMI POTRZEBAMI, O ILE DANE TE SĄ MOŻLIWE DO WSKAZANIA	W zakresie dostępności architektonicznej: a) zapewnienie wolnych od barier poziomych i pionowych przestrzeni komunikacyjnych lokali położonych na parterze budynku, b) instalację urządzeń lub zastosowanie środków technicznych i rozwiązań architektonicznych w budynku, które umożliwiają dostęp do wszystkich pomieszczeń, z wyłączeniem pomieszczeń technicznych, c) automatyczne oświetlenie terenu budynku oraz klatki schodowej i korytarza, d) zapewnienie toalet indywidualnych i wydzielenie mieszkań z wyposażeniem także dla osób niepełnosprawnych

PROJEKT NR 24 Słowackiego 3 po zmianach

PROJEKT NR 24													
NAZWA PROJEKTU	Słowackiego 3 po zmianach												
MIEJSCE REALIZACJI PROJEKTU	ul. Słowackiego 3, podobszar rewitalizacji nr 2												
PODMIOT ZGŁASZAJĄCY I REALIZUJĄCY	Zgłaszający: Towarzystwo Budownictwa Społecznego Sp. z o. o. ul. 18 Stycznia 14, 06-500 Mława, realizujący Miasto Mława												
CEL PROJEKTU I ZAKRES RZECZOWY	<p>Celem projektu jest poprawa warunków mieszkaniowych rodzin o niskich dochodach zamieszkujących w mieszkaniach komunalnych w obszarze rewitalizacji poprzez poprawienie jakości i estetyki budynków mieszkalnych i realizację termomodernizacji. Projekt będzie polegał na przeprowadzeniu kompleksowego remontu budynku komunalnego, w którego zakres wejdą:</p> <ol style="list-style-type: none"> 1. <i>Wymiana stropów międzypiętrowych z drewnianych na żelbetowe,</i> 2. <i>Wykonanie izolacji pionowej ścian piwnicznych od strony zewnętrznej budynku,</i> 3. <i>Przebudowa mieszkań (likwidacja wspólnych łazienek i korytarzy),</i> 4. <i>Wykonanie schodów o konstrukcji żelbetowej na klatkach schodowych,</i> 5. <i>Wymiana stolarki okiennej oraz drzwiowej w lokalach mieszkalnych i klatkach schodowych,</i> 6. <i>Odnowienie elewacji budynku,</i> 7. <i>Przebudowa kominów,</i> 8. <i>Zmiana sposobu ogrzewania mieszkań,</i> 9. <i>Wykończenie mieszkań (wykonanie podłóg, ułożenie glazury, terakoty, pomalowanie ścian),</i> 10. <i>Wyposażenie kuchni w: kuchnie gazowe, zlewozmywak z szafką, kotły dwufunkcyjne wraz z kaloryferami,</i> 11. <i>Wyposażenie łazienki w: wannę, sedes, umywalkę, baterie kranowe,</i> 12. <i>Wymiana więźby dachowej wraz z pokryciem dachowym,</i> 13. <i>Wykonanie instalacji: wodociągowej, kanalizacyjnej, gazowej wewnątrz budynku.</i> 												
ZGODNOŚĆ Z CELAMI GPR	Projekt realizuje cel nr 5 GPRMM: Podniesienie poziomu technicznego obiektów i infrastruktury w obszarze rewitalizacji.												
GRUPA DOCELOWA PROJEKTU	Mieszkańcy o niskich dochodach zamieszkujący podobszar rewitalizacji nr 2.												
ZAKŁADANY REZULTAT PROJEKTU I PROPONOWANY SPOSÓB POMIARU TEGO REZULTATU	<p>Rezultatem projektu będzie wyższa jakość zamieszkiwania w obszarze rewitalizacji, co zostanie zmierzone wzrostem liczby budynków wielomieszkaniowych, w których podniósł się ich standard (w oparciu o parametry analizowane w diagnozie: ogrzewanie, dostęp do ciepłej wody, gaz, łazienka, wc) oraz liczbą budynków, których estetyka poprawiła się (na podstawie badania jakościowego: ocena budynków przed i po realizacji projektu).</p> <p>Powyższy sposób pomiaru rezultatu projektu zmierzy również wpływ projektu na realizację celów programu, ponieważ taki sposób pomiaru został przewidziany w systemie monitorowania programu w części 11 GPRMM.</p> <p>Dodatkowo projekt będzie wpływał na realizację celu operacyjnego nr 3 GPRMM, gdyż przyczyni się do zmniejszenia zanieczyszczenia powietrza – wpływ projektu na realizację tego celu zostanie zmierzony liczbą budynków, które zmieniły źródła ogrzewania na bardziej ekologiczne, emitujące mniejsze zanieczyszczenie powietrza.</p> <p>Wskaźniki projektu:</p> <table border="1"> <thead> <tr> <th></th> <th>Nazwa wskaźnika</th> <th>Źródło danych do określenia wskaźników</th> <th>Częstotliwość i sposób pomiaru wskaźników</th> <th>Rok bazowy i wartość wskaźnika w roku bazowym</th> <th>Rok osiągnięcia i wartość docelowa wskaźnika</th> </tr> </thead> <tbody> <tr> <td></td> <td></td> <td></td> <td></td> <td></td> <td></td> </tr> </tbody> </table>		Nazwa wskaźnika	Źródło danych do określenia wskaźników	Częstotliwość i sposób pomiaru wskaźników	Rok bazowy i wartość wskaźnika w roku bazowym	Rok osiągnięcia i wartość docelowa wskaźnika						
	Nazwa wskaźnika	Źródło danych do określenia wskaźników	Częstotliwość i sposób pomiaru wskaźników	Rok bazowy i wartość wskaźnika w roku bazowym	Rok osiągnięcia i wartość docelowa wskaźnika								

	Produkt: wsparcie dla rodzin	liczba rodzin, którym poprawiła się jakość zamieszkiwania	TBS Sp. z o.o. Protokół odbioru, badanie jakościowe ankiety	Początek i koniec projektu	Rok 2019: 0	Rok 2027: 1
	Produkt: Poprawa warunków zamieszkania obszaru	Liczba wspartych budynków mieszkalnych zlokalizowanych na rewitalizowanych obszarach	TBS Sp. z o.o. Protokół odbioru, badanie jakościowe ankiety	Początek i koniec projektu	Rok 2019: 0	Rok 2027: 1
	Rezultat: Wzrost jakości zamieszkiwania w zasobach gminnych	Liczba budynków, w których podniósł się standard (w oparciu o parametry analizowane w diagnozie: ogrzewanie, dostęp do ciepłej wody, gaz, łazienka, wc)	TBS Sp. z o.o. Protokół odbioru, badanie jakościowe ankiety	Początek i koniec projektu	Rok 2019: 0	Rok 2027: 1
	Rezultat: Zmniejszenie emisji zanieczyszczenia powietrza	Liczba budynków które zmieniły źródło ogrzewania na bardziej ekologiczne	TBS Sp. z o.o. Protokół odbioru, badanie jakościowe ankiety	Początek i koniec projektu	Rok 2019: 0	Rok 2027: 1
	Rezultat: poprawa jakości życia mieszkańców	Liczba ludności zamieszkującej obszar rewitalizacji	dane UM w Mławie	1 raz w roku	rok 2019: 0	rok 2027: 7 692
	Oddziaływanie: poprawa estetyki w obszarze rewitalizacji	Liczba obiektów mieszkalnych, których estetyka poprawiła się	TBS Sp. z o.o. Protokół odbioru, badanie jakościowe ankiety	Początek i koniec projektu	Rok 2019: 0	Rok 2027: 1
POWIĄZANIE PROJEKTU Z INNYMI MIEJSKIMI PLANAMI LUB PROGRAMAMI	<p>Projekt przyczyni się do osiągnięcia celów z:</p> <p>1. Strategii Rozwoju Miasta Mława do roku 2025:</p> <ul style="list-style-type: none"> – Cel strategiczny 1: Poprawa jakości życia w mieście – Cel operacyjny 1.3: Rozwój infrastruktury technicznej i komunikacyjnej – Cel operacyjny 1.4: Poprawa jakości środowiska – Cel strategiczny 2: Zwiększenie atrakcyjności osiedleńczej i turystycznej – Cel operacyjny 2.2: Poprawa ładu przestrzennego; <p>2. „Studium uwarunkowań i kierunków zagospodarowania przestrzennego Miasta Mława” - Cel strategiczny: stworzenie przyjaznej i atrakcyjnej przestrzeni dla obecnych i przyszłych mieszkańców miasta, poprzez rewitalizacje i modernizacje istniejących oraz realizacje nowych zespołów mieszkaniowych</p> <p>3. Gminnej Strategii Rozwiązywania Problemów Społecznych na lata 2021-2025: - Cel strategiczny C. POMOC I WSPARCIE OSÓB STARSZYCH I NIEPEŁNOSPRAWNYCH,</p> <p>4. Strategii Rozwoju Powiatu Mławskiego na lata 2021-2027:</p> <ul style="list-style-type: none"> – Obszar strategiczny 1. Społeczeństwo – Cel 5. Dobra jakość życia osób z niepełnosprawnością – Obszar strategiczny 3. Przestrzeń i Transport – Cel 4. Przyjazna i estetyczna przestrzeń publiczna – Obszar strategiczny 4. Środowisko i Energetyka <p>Cel 1. Czyste powietrze</p>					

PLANOWANY TERMIN REALIZACJI	Lata 2019-2027
PRZEWIDYWANY KOSZT REALIZACJI	3 000 000,00 zł
SPOSÓB FINANSOWANIA PROJEKTU	Budżet Miasta Mława: 3 000 000,00 zł
OPIS ZAPEWNIĄCYCH DOSTĘPNOŚĆ OSOBOM ZE SZCZEGÓLNYMI POTRZEBAMI, O KTÓRYCH MOWA W USTAWIE Z DNIA 19 LIPCA 2019 R. O ZAPEWNIANIU DOSTĘPNOŚCI OSOBOM ZE SZCZEGÓLNYMI POTRZEBAMI, O ILE DANE TE SĄ MOŻLIWE DO WSKAZANIA	<p>W zakresie dostępności architektonicznej:</p> <ul style="list-style-type: none"> a) zapewnienie wolnych od barier poziomych i pionowych przestrzeni komunikacyjnych lokali położonych na parterze budynku, b) instalację urządzeń lub zastosowanie środków technicznych i rozwiązań architektonicznych w budynku, które umożliwiają dostęp do pomieszczeń, z wyłączeniem pomieszczeń technicznych, c) automatyczne oświetlenie terenu budynku oraz klatki schodowej i korytarza, d) zapewnienie toalet indywidualnych i wydzielenie mieszkań z wyposażeniem także dla osób niepełnosprawnych

PROJEKT NR 25 Stworzenie Programu Inicjatyw Mieszkańców

PROJEKT NR 25																																				
NAZWA PROJEKTU	Stworzenie Programu Inicjatyw Mieszkańców																																			
MIEJSCE REALIZACJI PROJEKTU	Cały teren Miasta Mława																																			
PODMIOT ZGŁASZAJĄCY I REALIZUJĄCY	Zgłaszający: Andrzej Więckiewicz																																			
CEL PROJEKTU I ZAKRES RZECZOWY	<p>Aktualnie w Mławie nie funkcjonuje żaden program, który zapewniałby wsparcie inicjatyw mieszkańców miasta. Nie funkcjonuje Budżet Obywatelski, jednakże także i on dotyczył głównie zadań o charakterze inwestycyjno-infrastrukturalnym. Brakuje programu, w ramach którego nieformalne grupy mogłyby pozyskać środki na organizację różnego rodzaju inicjatyw mających na celu wywołanie pozytywnych efektów w społeczności lokalnej. Pandemia koronawirusa spotęgowała występujące już wcześniej zjawiska w postaci dystansowania się ludzi od społeczeństwa, w szczególności dotyczy to osób starszych częstokroć samotnych. Celem przedsięwzięcia jest wsparcie inicjatyw lokalnych, których realizacja przyczyni się do wzrostu poziomu integracji społeczności lokalnej oraz redukcji negatywnych zjawisk społecznych. Możliwe to będzie dzięki zapewnieniu wsparcia w wysokości do 1 000,00 zł na jedną zgłoszoną przez grupy nie formalne inicjatywę</p> <p>Przedmiotem przedsięwzięcia jest utworzenie i zapewnienie funkcjonowania Programu Inicjatyw Mieszkańców</p>																																			
ZGODNOŚĆ Z CELAMI GPR	Projekt realizuje cel nr 1 GPRMM: Wsparcie w rozwiązywaniu problemów społecznych oraz przeciwdziałanie kumulacji niekorzystnych zjawisk																																			
GRUPA DOCELOWA PROJEKTU	Projekt jest skierowany przede wszystkim do mieszkańców podobszaru rewitalizacji nr 2, ale również do pozostałych mieszkańców miasta.																																			
ZAKŁADANY REZULTAT PROJEKTU I PROPONOWANY SPOSÓB POMIARU TEGO REZULTATU	<p>Wskaźniki projektu:</p> <table border="1"> <thead> <tr> <th></th> <th>Nazwa wskaźnika</th> <th>Źródło danych do określenia wskaźników</th> <th>Częstotliwość i sposób pomiaru wskaźników</th> <th>Rok bazowy i wartość wskaźnika w roku bazowym</th> <th>Rok osiągnięcia i wartość docelowa wskaźnika</th> </tr> </thead> <tbody> <tr> <td>Produkt działania: Wzrost liczby wydarzeń integrujących mieszkańców</td> <td>Liczba utworzonych Programów Inicjatyw Mieszkańców – szt Ludność objęta projektami w ramach strategii zintegrowanego rozwoju terytorialnego</td> <td>Urząd Miasta Mława. Sprawozdanie z realizacji wydarzenia. dane UM w Mławie</td> <td>1 raz w roku 1 raz w roku</td> <td>Rok 2022:0 rok 2022: 0</td> <td>Rok 2030: 1 rok 2030: 7 692</td> </tr> <tr> <td>Rezultat: Wzrost liczby uczestników wydarzeń integrujących na obszarze rewitalizacji</td> <td>Liczba uczestników nowych inicjatyw na obszarze rewitalizacji – os/rok</td> <td>Urząd Miasta Mława. Listy obecności, sprawozdanie z realizacji wydarzenia.</td> <td>1 raz w roku</td> <td>Rok 2022: 0</td> <td>Rok 2030: 50</td> </tr> <tr> <td>Rezultat: poprawa jakości życia mieszkańców</td> <td>Liczba ludności zamieszkującej obszar rewitalizacji</td> <td>dane UM w Mławie</td> <td>1 raz w roku</td> <td>rok 2022: 0</td> <td>rok 2030: 7 692</td> </tr> <tr> <td>Oddziaływanie:</td> <td>Liczba wspartych</td> <td>Urząd Miasta Mława.</td> <td>1 raz w roku</td> <td>Rok 2022:0</td> <td>Rok 2030: 50</td> </tr> </tbody> </table>							Nazwa wskaźnika	Źródło danych do określenia wskaźników	Częstotliwość i sposób pomiaru wskaźników	Rok bazowy i wartość wskaźnika w roku bazowym	Rok osiągnięcia i wartość docelowa wskaźnika	Produkt działania: Wzrost liczby wydarzeń integrujących mieszkańców	Liczba utworzonych Programów Inicjatyw Mieszkańców – szt Ludność objęta projektami w ramach strategii zintegrowanego rozwoju terytorialnego	Urząd Miasta Mława. Sprawozdanie z realizacji wydarzenia. dane UM w Mławie	1 raz w roku 1 raz w roku	Rok 2022:0 rok 2022: 0	Rok 2030: 1 rok 2030: 7 692	Rezultat: Wzrost liczby uczestników wydarzeń integrujących na obszarze rewitalizacji	Liczba uczestników nowych inicjatyw na obszarze rewitalizacji – os/rok	Urząd Miasta Mława. Listy obecności, sprawozdanie z realizacji wydarzenia.	1 raz w roku	Rok 2022: 0	Rok 2030: 50	Rezultat: poprawa jakości życia mieszkańców	Liczba ludności zamieszkującej obszar rewitalizacji	dane UM w Mławie	1 raz w roku	rok 2022: 0	rok 2030: 7 692	Oddziaływanie:	Liczba wspartych	Urząd Miasta Mława.	1 raz w roku	Rok 2022:0	Rok 2030: 50
	Nazwa wskaźnika	Źródło danych do określenia wskaźników	Częstotliwość i sposób pomiaru wskaźników	Rok bazowy i wartość wskaźnika w roku bazowym	Rok osiągnięcia i wartość docelowa wskaźnika																															
Produkt działania: Wzrost liczby wydarzeń integrujących mieszkańców	Liczba utworzonych Programów Inicjatyw Mieszkańców – szt Ludność objęta projektami w ramach strategii zintegrowanego rozwoju terytorialnego	Urząd Miasta Mława. Sprawozdanie z realizacji wydarzenia. dane UM w Mławie	1 raz w roku 1 raz w roku	Rok 2022:0 rok 2022: 0	Rok 2030: 1 rok 2030: 7 692																															
Rezultat: Wzrost liczby uczestników wydarzeń integrujących na obszarze rewitalizacji	Liczba uczestników nowych inicjatyw na obszarze rewitalizacji – os/rok	Urząd Miasta Mława. Listy obecności, sprawozdanie z realizacji wydarzenia.	1 raz w roku	Rok 2022: 0	Rok 2030: 50																															
Rezultat: poprawa jakości życia mieszkańców	Liczba ludności zamieszkującej obszar rewitalizacji	dane UM w Mławie	1 raz w roku	rok 2022: 0	rok 2030: 7 692																															
Oddziaływanie:	Liczba wspartych	Urząd Miasta Mława.	1 raz w roku	Rok 2022:0	Rok 2030: 50																															

	Poprawa dostępności do działań integrujących osób zagrożonych wykluczeniem społecznym	inicjatyw w roku – szt.	Sprawozdanie z realizacji wydarzeń.			
POWIĄZANIE PROJEKTU Z INNYMI MIEJSKIMI PLANAMI LUB PROGRAMAMI	<p>Projekt przyczyni się do osiągnięcia celów z:</p> <p>1. Strategii Rozwoju Miasta Mława do roku 2025:</p> <ul style="list-style-type: none"> – Cel strategiczny 1: Poprawa jakości życia w mieście – Cel operacyjny 1.1: Zaspokojenie potrzeb w zakresie pomocy społecznej <p>3. Gminnej Strategii Rozwiązywania Problemów Społecznych na lata 2021-2025:</p> <ul style="list-style-type: none"> - Cel strategiczny A. POMOC OSOBOM BEZROBOTNYM - Cel strategiczny C. POMOC I WSPARCIE OSÓB STARSZYCH I NIEPEŁNOSPRAWNYCH, - Cel strategiczny D. POMOC RODZINOM Z PROBLEMAMI OPIEKUŃCZO – WYCHOWAWCZYMI, - Cel strategiczny E. ORGANIZACJA ALTERNATYWNYCH FORM SPĘDZANIA CZASU WOLNEGO <p>4. Strategii Rozwoju Powiatu Mławskiego na lata 2021-2027:</p> <ul style="list-style-type: none"> – Obszar strategiczny 1. Społeczeństwo – <i>Cel 1. Aktywni społecznie mieszkańcy</i> 					
PLANOWANY TERMIN REALIZACJI	Do 2030 roku					
PRZEWIDYWANY KOSZT REALIZACJI	50 000,00 zł					
SPOSÓB FINANSOWANIA PROJEKTU	<p>Środki z budżetu Powiatu Mławskiego (środki własne)</p> <p>Środki pochodzące z funduszy UE:</p> <ul style="list-style-type: none"> – Fundusze dla Mazowsza 2021-2027 – Fundusze Europejskie na Infrastrukturę, Klimat, Środowisko (FENIKS) – Fundusze Europejskie dla Rozwoju Społecznego 2021-2027 (FERS) 					
OPIS ZAPEWNIĄCYCH DOSTĘPNOŚĆ OSOBOM ZE SZCZEGÓLNYMI POTRZEBAMI, O KTÓRYCH MOWA W USTAWIE Z DNIA 19 LIPCA 2019 R. O ZAPEWNIANIU DOSTĘPNOŚCI OSOBOM ZE SZCZEGÓLNYMI POTRZEBAMI, O ILE DANE TE SĄ MOŻLIWE DO WSKAZANIA	<p>W zakresie dostępności projektowej:</p> <p>Polityka równości szans i niedyskryminacji płci przejawiać się będzie równym dostępem do oferowanych form wsparcia, niestereotypowym doborem wsparcia, ponadto osoby z niepełnosprawnościami będą szczególnie zachęcane do udziału w projekcie. Zapewniona zostanie dostępność dla osób z niepełnosprawnościami do wszystkich form wsparcia.</p>					

PROJEKT NR 26 Victor Young Jazz Festival Mława

PROJEKT NR 26																																				
NAZWA PROJEKTU	Victor Young Jazz Festival Mława																																			
MIEJSCE REALIZACJI PROJEKTU	Śródmieście – podobszar rewitalizacji nr 2																																			
PODMIOT ZGŁASZAJĄCY I REALIZUJĄCY	Zgłaszający: Urząd Miasta Mława Realizujący: Miasto Mława, Fundacja For Art, Miejski Dom Kultury oraz Państwowa Szkoła Muzyczna I i II st. w Mławie																																			
CEL PROJEKTU I ZAKRES RZECZOWY	<p>Celem projektu jest przybliżenie postaci wybitnego kompozytora muzyki filmowej i jazzowej Victora Younga. Victor Young, którego oboje rodzice pochodzili z Mławy, urodził się w Chicago, jednak po śmierci matki, wraz z siostrą został wysłany do Polski na wychowanie do dziadków do Mławy. Był absolwentem Konserwatorium Warszawskiego w klasie skrzypiec u Stanisława Barcewicza i kompozycji u Romana Statkowskiego. Po powrocie do USA skomponował muzykę do ponad 300 filmów w Hollywood, a także był autorem wielu kompozycji, które są dziś standardami muzyki jazzowej („Stella by Starlight”, „Beautiful Love”, „When I Fall in Love”, „Love Letters” i inne). Świadomość mławskich i mazowieckich korzeni Victora Younga oraz jego polskiej edukacji muzycznej jest w naszym społeczeństwie niewielka, więc festiwal taki ma w założeniu zwrócić uwagę na olbrzymi dorobek muzyczny Victora Younga porównywalny z twórczością Georga Gershwina.</p> <p>W ramach festiwalu co roku są organizowane koncerty gwiazd muzyki jazzowej, konferencje, prelekcje, wystawy plenerowe oraz konkursy plastyczny i literacki.</p>																																			
ZGODNOŚĆ Z CELAMI GPR	Projekt realizuje cel nr 1 GPRMM: Wsparcie w rozwiązywaniu problemów społecznych oraz przeciwdziałanie kumulacji niekorzystnych zjawisk, odpowiadając na zdiagnozowane potrzeby pobudzenia aktywności społecznej mieszkańców.																																			
GRUPA DOCELOWA PROJEKTU	Projekt jest skierowany przede wszystkim do mieszkańców podobszaru rewitalizacji nr 2, ale również do pozostałych mieszkańców i osób odwiedzających miasto oraz – dzięki transmisji internetowej – do odbiorców na całym świecie.																																			
ZAKŁADANY REZULTAT PROJEKTU I PROPONOWANY SPOSÓB POMIARU TEGO REZULTATU	<p>Rezultatami projektu będą: zaspokojenie potrzeb kulturalnych, rekreacyjnych i edukacyjnych mieszkańców; promocja dziedzictwa kulturowego miasta i regionu.</p> <p>Wskaźniki projektu:</p> <table border="1"> <thead> <tr> <th></th> <th>Nazwa wskaźnika</th> <th>Źródło danych do określenia wskaźników</th> <th>Częstotliwość i sposób pomiaru wskaźników</th> <th>Rok bazowy i wartość wskaźnika w roku bazowym</th> <th>Rok osiągnięcia i wartość docelowa wskaźnika</th> </tr> </thead> <tbody> <tr> <td>Produkt działania: Wzrost liczby wydarzeń kulturalnych</td> <td>Liczba nowych inicjatyw kulturalnych na obszarze rewitalizacji</td> <td>Urząd Miasta Mława. Listy obecności, sprawozdanie z realizacji wydarzenia.</td> <td>1 raz w roku</td> <td>Rok 2022:0</td> <td>Rok 2027: 5</td> </tr> <tr> <td>Rezultat: Wzrost liczby uczestników wydarzeń kulturalnych</td> <td>Liczba uczestników nowych inicjatyw kulturalnych na obszarze rewitalizacji</td> <td>Urząd Miasta Mława. Listy obecności, sprawozdanie z realizacji wydarzenia.</td> <td>1 raz w roku</td> <td>Rok 2022: 0</td> <td>Rok 2027: 2000</td> </tr> <tr> <td></td> <td>Ludność objęta projektami w ramach strategii zintegrowanego rozwoju terytorialnego</td> <td>dane UM w Mławie</td> <td>1 raz w roku</td> <td>rok 2022: 0</td> <td>rok 2027: 7 692</td> </tr> <tr> <td>Rezultat: poprawa jakości</td> <td>Liczba ludności zamieszkującej</td> <td>dane UM w Mławie</td> <td>1 raz w roku</td> <td>rok 2022: 0</td> <td>rok 2027: 7 692</td> </tr> </tbody> </table>							Nazwa wskaźnika	Źródło danych do określenia wskaźników	Częstotliwość i sposób pomiaru wskaźników	Rok bazowy i wartość wskaźnika w roku bazowym	Rok osiągnięcia i wartość docelowa wskaźnika	Produkt działania: Wzrost liczby wydarzeń kulturalnych	Liczba nowych inicjatyw kulturalnych na obszarze rewitalizacji	Urząd Miasta Mława. Listy obecności, sprawozdanie z realizacji wydarzenia.	1 raz w roku	Rok 2022:0	Rok 2027: 5	Rezultat: Wzrost liczby uczestników wydarzeń kulturalnych	Liczba uczestników nowych inicjatyw kulturalnych na obszarze rewitalizacji	Urząd Miasta Mława. Listy obecności, sprawozdanie z realizacji wydarzenia.	1 raz w roku	Rok 2022: 0	Rok 2027: 2000		Ludność objęta projektami w ramach strategii zintegrowanego rozwoju terytorialnego	dane UM w Mławie	1 raz w roku	rok 2022: 0	rok 2027: 7 692	Rezultat: poprawa jakości	Liczba ludności zamieszkującej	dane UM w Mławie	1 raz w roku	rok 2022: 0	rok 2027: 7 692
	Nazwa wskaźnika	Źródło danych do określenia wskaźników	Częstotliwość i sposób pomiaru wskaźników	Rok bazowy i wartość wskaźnika w roku bazowym	Rok osiągnięcia i wartość docelowa wskaźnika																															
Produkt działania: Wzrost liczby wydarzeń kulturalnych	Liczba nowych inicjatyw kulturalnych na obszarze rewitalizacji	Urząd Miasta Mława. Listy obecności, sprawozdanie z realizacji wydarzenia.	1 raz w roku	Rok 2022:0	Rok 2027: 5																															
Rezultat: Wzrost liczby uczestników wydarzeń kulturalnych	Liczba uczestników nowych inicjatyw kulturalnych na obszarze rewitalizacji	Urząd Miasta Mława. Listy obecności, sprawozdanie z realizacji wydarzenia.	1 raz w roku	Rok 2022: 0	Rok 2027: 2000																															
	Ludność objęta projektami w ramach strategii zintegrowanego rozwoju terytorialnego	dane UM w Mławie	1 raz w roku	rok 2022: 0	rok 2027: 7 692																															
Rezultat: poprawa jakości	Liczba ludności zamieszkującej	dane UM w Mławie	1 raz w roku	rok 2022: 0	rok 2027: 7 692																															

	życia mieszkańców	obszar rewitalizacji				
	Oddziaływanie: Poprawa dostępności do działań kulturalnych osób zagrożonych wykluczeniem społecznym	Wzrost zaangażowania młodzieży w konkursach	Urząd Miasta Mława. Protokół komisji konkursowej, sprawozdanie z realizacji wydarzenia.	1 raz w roku	Rok 2022:70	Rok 2027:20%
POWIĄZANIE PROJEKTU Z INNYMI MIEJSKIMI PLANAMI LUB PROGRAMAMI	<p>Projekt przyczyni się do osiągnięcia celów z:</p> <p>1. Strategii Rozwoju Miasta Mława do roku 2025:</p> <ul style="list-style-type: none"> – Cel strategiczny 1: Poprawa jakości życia w mieście – Cel operacyjny 1.2: Zaspokojenie potrzeb kulturalnych, rekreacyjnych i edukacyjnych mieszkańców – Cel strategiczny 2: Zwiększenie atrakcyjności osiedleńczej i turystycznej – Cel operacyjny 2.1: Zwiększenie atrakcyjności turystycznej miasta <p>2. Gminnej Strategii Rozwiązywania Problemów Społecznych na lata 2021-2025:</p> <ul style="list-style-type: none"> – <i>Cel strategiczny E. ORGANIZACJA ALTERNATYWNYCH FORM SPĘDZANIA CZASU WOLNEGO</i> <p>3. Strategii Rozwoju Powiatu Mławskiego na lata 2021-2027:</p> <ul style="list-style-type: none"> – Obszar strategiczny 1. Społeczeństwo – Cel 1. Aktywni społecznie mieszkańcy – Cel 2. Bogata oferta sportowa, rekreacyjna i kulturalna 					
PLANOWANY TERMIN REALIZACJI	Lata 2022-2027 (cyklicznie w każdym roku we wrześniu lub październiku)					
PRZEWIDYWANY KOSZT REALIZACJI	Koszt roczny– 200 000 zł, koszt całkowity na 5 lat – 1 000 000 zł					
SPOSÓB FINANSOWANIA PROJEKTU	Budżet Miasta Mława: – 50 000 zł/rok , koszt całkowity na 5 lat – 250 000 zł; w tym środki prywatne od darczyńców: – 150 000 zł, w ciągu 5 lat: 750 000 zł					
OPIS ZAPEWNIĄCYCH DOSTĘPNOŚĆ OSOBOM ZE SZCZEGÓLNYMI POTRZEBAMI, O KTÓRYCH MOWA W USTAWIE Z DNIA 19 LIPCA 2019 R. O ZAPEWNIANIU DOSTĘPNOŚCI OSOBOM ZE SZCZEGÓLNYMI POTRZEBAMI, O ILE DANE TE SĄ MOŻLIWE DO WSKAZANIA	<p>W zakresie dostępności projektowej:</p> <p>Polityka równości szans i niedyskryminacji przejawiać się będzie równym dostępem do oferowanych form wsparcia, niestereotypowym doбором wsparcia, ponadto osoby z niepełnosprawnościami będą szczególnie zachęcane do udziału w projekcie. Zapewniona zostanie dostępność dla osób z niepełnosprawnościami do wszystkich form aktywności oferowanych w ramach projektu.</p>					

PROJEKT NR 27 Wsparcie społeczno-zawodowe osób wykluczonych i zagrożonych wykluceniem społecznym oraz ubóstwem w tym bezrobotnych, poszukujących pracy i biernych zawodowo mieszkańców powiatu mławskiego

PROJEKT NR 27																													
NAZWA PROJEKTU	Wsparcie społeczno-zawodowe osób wykluczonych i zagrożonych wykluceniem społecznym oraz ubóstwem w tym bezrobotnych, poszukujących pracy i biernych zawodowo mieszkańców powiatu mławskiego																												
MIEJSCE REALIZACJI PROJEKTU	ul. Wyspiańskiego 7, 06-500 Mława																												
PODMIOT ZGŁASZAJĄCY I REALIZUJĄCY	Zgłaszający: Powiatowy Urząd Pracy																												
CEL PROJEKTU I ZAKRES RZECZOWY	<p>Realizacja przedsięwzięcia pozwoli na zredukowanie w powiecie mławskim negatywnych zjawisk społecznych dotyczących jego mieszkańców takich jak niskie kompetencje społeczne, wykluczenie społeczne, mała motywacja do podejmowania działań, kwalifikacje niedostosowane do potrzeb rynku pracy, brak doświadczenia zawodowego, ubóstwo.</p> <p>Celem ogólnym przedsięwzięcia jest zapobieganie zjawisku wykluczenia społecznego i ubóstwa w powiecie mławskim poprzez kompleksowe dostosowanie indywidualnych potrzeb przedsięwzięcia w zakresie integracji społecznej, edukacyjnej i aktywizacji zawodowej a także zwiększenie szans na zatrudnienie osób wykluczonych i zagrożonych wykluceniem społecznym.</p> <p>Zakres rzeczowy realizowanego przedsięwzięcia</p> <ol style="list-style-type: none"> 1. Diagnoza indywidualnych potrzeb i potencjału uczestników projektu na potrzeby opracowania ścieżki reintegracji 2. Warsztaty Rozwoju Osobistego w ramach aktywnej integracji o charakterze społecznym 3. Coaching w ramach aktywnej integracji o charakterze społecznym 4. Poradnictwo zawodowe w ramach aktywnej integracji o charakterze zawodowym 5. Pośrednictwo pracy w ramach aktywnej integracji o charakterze zawodowym 6. Staże zawodowe w ramach aktywnej integracji o charakterze zawodowym 7. Prace interwencyjne w ramach aktywnej integracji o charakterze zawodowym 8. Szkolenia zawodowe w ramach w ramach aktywnej integracji o charakterze edukacyjnym 9. Wsparcie psychologiczne 10. Zajęcia integracyjne 																												
ZGODNOŚĆ Z CELAMI GPR	Projekt realizuje cel nr 1 GPRMM: Wsparcie w rozwiązywaniu problemów społecznych oraz przeciwdziałanie kumulacji niekorzystnych zjawisk																												
GRUPA DOCELOWA PROJEKTU	Projekt jest skierowany przede wszystkim do osób zagrożonych wykluceniem społecznym na podobszarze rewitalizacji nr 2, w dalszej kolejności również do pozostałych mieszkańców.																												
ZAKŁADANY REZULTAT PROJEKTU I PROPONOWANY SPOSÓB POMIARU TEGO REZULTATU	<p>Wskaźniki projektu:</p> <table border="1"> <thead> <tr> <th></th> <th>Nazwa wskaźnika</th> <th>Źródło danych do określenia wskaźników</th> <th>Częstotliwość i sposób pomiaru wskaźników</th> <th>Rok bazowy i wartość wskaźnika w roku bazowym</th> <th>Rok osiągnięcia i wartość docelowa wskaźnika</th> </tr> </thead> <tbody> <tr> <td rowspan="3">Produkt: Poprawa dostępności do inicjatyw w zakresie wzrostu kompetencji osób zagrożonych wykluceniem społecznym</td> <td>Liczba zrealizowanych inicjatyw dla wsparcia społecznego – szt.</td> <td>Powiatowy Urząd pracy. Sprawozdanie roczne.</td> <td>początek i koniec projektu</td> <td>rok 2022: 0</td> <td>rok 2030: 3</td> </tr> <tr> <td>Liczba projektów, w których sfinansowano koszty racjonalnych usprawnień dla osób z niepełnosprawnościami (EFRR/FST/FS)</td> <td>Powiatowy Urząd pracy. Sprawozdanie roczne.</td> <td>początek i koniec projektu</td> <td>rok 2022: 0</td> <td>rok 2030: 3</td> </tr> <tr> <td>Rezultat: Wsparcie osób zagrożonych</td> <td>Liczba uczestników inicjatyw dla wsparcia społecznego - os/rok</td> <td>Powiatowy Urząd pracy.</td> <td>Raz do roku</td> <td>rok 2022: 0</td> <td>rok 2030: 400</td> </tr> </tbody> </table>							Nazwa wskaźnika	Źródło danych do określenia wskaźników	Częstotliwość i sposób pomiaru wskaźników	Rok bazowy i wartość wskaźnika w roku bazowym	Rok osiągnięcia i wartość docelowa wskaźnika	Produkt: Poprawa dostępności do inicjatyw w zakresie wzrostu kompetencji osób zagrożonych wykluceniem społecznym	Liczba zrealizowanych inicjatyw dla wsparcia społecznego – szt.	Powiatowy Urząd pracy. Sprawozdanie roczne.	początek i koniec projektu	rok 2022: 0	rok 2030: 3	Liczba projektów, w których sfinansowano koszty racjonalnych usprawnień dla osób z niepełnosprawnościami (EFRR/FST/FS)	Powiatowy Urząd pracy. Sprawozdanie roczne.	początek i koniec projektu	rok 2022: 0	rok 2030: 3	Rezultat: Wsparcie osób zagrożonych	Liczba uczestników inicjatyw dla wsparcia społecznego - os/rok	Powiatowy Urząd pracy.	Raz do roku	rok 2022: 0	rok 2030: 400
	Nazwa wskaźnika	Źródło danych do określenia wskaźników	Częstotliwość i sposób pomiaru wskaźników	Rok bazowy i wartość wskaźnika w roku bazowym	Rok osiągnięcia i wartość docelowa wskaźnika																								
Produkt: Poprawa dostępności do inicjatyw w zakresie wzrostu kompetencji osób zagrożonych wykluceniem społecznym	Liczba zrealizowanych inicjatyw dla wsparcia społecznego – szt.	Powiatowy Urząd pracy. Sprawozdanie roczne.	początek i koniec projektu	rok 2022: 0	rok 2030: 3																								
	Liczba projektów, w których sfinansowano koszty racjonalnych usprawnień dla osób z niepełnosprawnościami (EFRR/FST/FS)	Powiatowy Urząd pracy. Sprawozdanie roczne.	początek i koniec projektu	rok 2022: 0	rok 2030: 3																								
	Rezultat: Wsparcie osób zagrożonych	Liczba uczestników inicjatyw dla wsparcia społecznego - os/rok	Powiatowy Urząd pracy.	Raz do roku	rok 2022: 0	rok 2030: 400																							

	wykluczeniem społecznym		Sprawozdanie roczne, listy obecności.			
	Rezultat: poprawa jakości życia mieszkańców	Liczba ludności zamieszkującej obszar rewitalizacji	dane UM w Mławie	1 raz w roku	rok 2022: 0	rok 2030: 7 692
	Oddziaływanie : Zmniejszenie bezrobocia wśród ludzi młodych	Liczba osób bezrobotnych do 30 roku życia	Dane GUS	początek i koniec projektu	rok 2022: 411	rok 2030: 100
POWIĄZANIE PROJEKTU Z INNYMI MIEJSKIMI PLANAMI LUB PROGRAMAMI	<p>Projekt przyczyni się do osiągnięcia celów z:</p> <p>1. Strategii Rozwoju Miasta Mława do roku 2025:</p> <ul style="list-style-type: none"> - Cel strategiczny 1: Poprawa jakości życia w mieście - Cel operacyjny 1.1: Zaspokojenie potrzeb w zakresie pomocy społecznej <p>3. Gminnej Strategii Rozwiązywania Problemów Społecznych na lata 2021-2025:</p> <ul style="list-style-type: none"> - <i>Cel strategiczny A. POMOC OSOBOM BEZROBOTNYM</i> - <i>Cel strategiczny C. POMOC I WSPARCIE OSÓB STARSZYCH I NIEPEŁNOSPRAWNYCH,</i> - <i>Cel strategiczny D. POMOC RODZINOM Z PROBLEMAMI OPIEKUŃCZO – WYCHOWAWCZYMI,</i> <p>4. Strategii Rozwoju Powiatu Mławskiego na lata 2021-2027:</p> <ul style="list-style-type: none"> - Obszar strategiczny 1. Społeczeństwo - <i>Cel 1. Aktywni społecznie mieszkańcy</i> - <i>Cel 3. Dobrze funkcjonująca rodzina i system pieczy zastępczej</i> - <i>Cel 4. Skuteczna pomoc psychologiczna i psychiatryczna</i> <p>Cel 6. Wysoki poziom usług edukacyjnych</p>					
PLANOWANY TERMIN REALIZACJI	Do 2030 roku					
PRZEWIDYWANY KOSZT REALIZACJI	1 600 000,00 zł					
SPOSÓB FINANSOWANIA PROJEKTU	<p>Środki pochodzące ze źródeł krajowych publicznych</p> <p>Środki z budżetu Powiatu Mławskiego (środki własne)</p> <p>Środki pochodzące z funduszy UE:</p> <ul style="list-style-type: none"> - Fundusze dla Mazowsza 2021-2027 - Fundusze Europejskie dla Rozwoju Społecznego 2021-2027 (FERS) 					
OPIS ZAPEWNIĄCYCH DOSTĘPNOŚĆ OSOBOM ZE SZCZEGÓLNYMI POTRZEBAMI, O KTÓRYCH MOWA W USTAWIE Z DNIA 19 LIPCA 2019 R. O ZAPEWNIANIU DOSTĘPNOŚCI OSOBOM ZE SZCZEGÓLNYMI POTRZEBAMI, O ILE DANE TE SĄ MOŻLIWE DO WSKAZANIA	<p>Budynek Powiatowego Urzędu Pracy w Mławie jest przystosowany do potrzeb klientów z niepełnosprawnościami m. in. obecnie posiada podjazd przy wejściu do budynku, windy oraz toalety dla osób z niepełnosprawnościami. W Urzędzie zatrudniona jest osoba, która ma ukończone szkolenie z zakresu języka migowego. Strona internetowa PUP jest dostosowana do potrzeb osób niedowidzących.</p> <p>W zakresie dostępności projektowej:</p> <p>Polityka równości szans i niedyskryminacji płci przejawiać się będzie równym dostępem do oferowanych form wsparcia, niestereotypowym doбором wsparcia, ponadto osoby z niepełnosprawnościami będą szczególnie zachęcane do udziału w projekcie. Zapewniona zostanie dostępność dla osób z niepełnosprawnościami do wszystkich form wsparcia</p>					

PROJEKT NR 28 Wzmocnienie bezpieczeństwa w miejscach publicznych poprzez modernizację i rozbudowę monitoringu miejskiego w Mławie

PROJEKT NR 28																													
NAZWA PROJEKTU	Wzmocnienie bezpieczeństwa w miejscach publicznych poprzez modernizację i rozbudowę monitoringu miejskiego w Mławie																												
MIEJSCE REALIZACJI PROJEKTU	Park miejski im. Marszałka Józefa Piłsudskiego w Mławie - zlokalizowany w ścisłym centrum miasta w obrębie ulic Żeromskiego, Wyspiańskiego, Sienkiewicza i Reymonta, Straż Miejska																												
PODMIOT ZGŁASZAJĄCY I REALIZUJĄCY	Zgłaszający: Urząd Miasta Mława																												
CEL PROJEKTU I ZAKRES RZECZOWY	<p>Dzięki realizacji projektu monitoring miejski Mławy zostanie częściowo zmodernizowany, co bezpośrednio wpłynie na poprawę bezpieczeństwa w obszarach rewitalizacji Mławy. Zadanie będzie realizowane etapami. Realizacja projektu powinna przyczynić się do zmniejszenia liczby przestępstw i wybryków chuligańskich popełnionych na terenie centrum miasta. Zadanie będzie polegało na wymianie przestarzałego sprzętu i zakupie nowych kamer oraz rejestratorów wraz z osprzętem. Oprócz elementu inwestycyjnego projekt będzie zawierał element profilaktyczny.</p> <p>Zadaniu będzie towarzyszyła kampania informacyjna. W ramach zaplanowanej akcji informacyjnej w szkołach przedstawiciele Straży Miejskiej przeprowadzą spotkania z dziećmi i młodzieżą w celu przekazania im uczestnikom wiedzy o tym jak działa monitoring miejski oraz jak nie należy się zachować korzystając z przestrzeni publicznej. Spotkania te będą miały charakter prewencyjny, gdyż ich uczestnicy mając możliwość zapoznania się z tym jak działa monitoring oraz jak skutecznym jest narzędziem w wykrywaniu i zapobieganiu czynów zabronionych, będą mieli świadomość braku anonimowości przy ich popełnianiu oraz pewność ich wykrycia. Uczestnicy spotkań będą mogli sami przekonać się jak wysokiej jakości obraz potrafią zapewnić nowoczesne kamery, umożliwiając rozpoznanie sprawców różnych przewinień i zniszczeń w przestrzeni publicznej.</p>																												
ZGODNOŚĆ Z CELAMI GPR	Projekt realizuje cel nr 4 GPRMM: Poprawa warunków funkcjonalno-przestrzennych obszaru rewitalizacji.																												
GRUPA DOCELOWA PROJEKTU	Projekt jest skierowany jest do wszystkich mieszkańców miasta i osób odwiedzających miasto.																												
ZAKŁADANY REZULTAT PROJEKTU I PROPONOWANY SPOSÓB POMIARU TEGO REZULTATU	<p>Wskaźniki projektu:</p> <table border="1"> <thead> <tr> <th></th> <th>Nazwa wskaźnika</th> <th>Źródło danych do określenia wskaźników</th> <th>Częstotliwość i sposób pomiaru wskaźników</th> <th>Rok bazowy i wartość wskaźnika w roku bazowym</th> <th>Rok osiągnięcia i wartość docelowa wskaźnika</th> </tr> </thead> <tbody> <tr> <td rowspan="2">Produkt: przestrzeń objęta działaniami rewitalizacyjnymi</td> <td>Powierzchnia przestrzeni publicznej objęta monitoringiem – km².</td> <td>Urząd Miasta Mława. Protokół odbioru, badanie jakościowe ankiety</td> <td>Początek i koniec projektu</td> <td>Rok 2022: 0</td> <td>Rok 2027: 0,36</td> </tr> <tr> <td>Powierzchnia obszarów objętych rewitalizacją – km².</td> <td>Urząd Miasta Mława. Protokół odbioru, badanie jakościowe ankiety</td> <td>Początek i koniec projektu</td> <td>Rok 2022: 0</td> <td>Rok 2027: 0,36</td> </tr> <tr> <td>Rezultat: Ograniczenie liczby negatywnych</td> <td>Liczba szkół uczestniczących w kampanii</td> <td>Urząd Miasta Mława.</td> <td>Początek i koniec projektu</td> <td>Rok 2022: 0</td> <td>Rok 2027: 6</td> </tr> </tbody> </table>							Nazwa wskaźnika	Źródło danych do określenia wskaźników	Częstotliwość i sposób pomiaru wskaźników	Rok bazowy i wartość wskaźnika w roku bazowym	Rok osiągnięcia i wartość docelowa wskaźnika	Produkt: przestrzeń objęta działaniami rewitalizacyjnymi	Powierzchnia przestrzeni publicznej objęta monitoringiem – km ² .	Urząd Miasta Mława. Protokół odbioru, badanie jakościowe ankiety	Początek i koniec projektu	Rok 2022: 0	Rok 2027: 0,36	Powierzchnia obszarów objętych rewitalizacją – km ² .	Urząd Miasta Mława. Protokół odbioru, badanie jakościowe ankiety	Początek i koniec projektu	Rok 2022: 0	Rok 2027: 0,36	Rezultat: Ograniczenie liczby negatywnych	Liczba szkół uczestniczących w kampanii	Urząd Miasta Mława.	Początek i koniec projektu	Rok 2022: 0	Rok 2027: 6
	Nazwa wskaźnika	Źródło danych do określenia wskaźników	Częstotliwość i sposób pomiaru wskaźników	Rok bazowy i wartość wskaźnika w roku bazowym	Rok osiągnięcia i wartość docelowa wskaźnika																								
Produkt: przestrzeń objęta działaniami rewitalizacyjnymi	Powierzchnia przestrzeni publicznej objęta monitoringiem – km ² .	Urząd Miasta Mława. Protokół odbioru, badanie jakościowe ankiety	Początek i koniec projektu	Rok 2022: 0	Rok 2027: 0,36																								
	Powierzchnia obszarów objętych rewitalizacją – km ² .	Urząd Miasta Mława. Protokół odbioru, badanie jakościowe ankiety	Początek i koniec projektu	Rok 2022: 0	Rok 2027: 0,36																								
Rezultat: Ograniczenie liczby negatywnych	Liczba szkół uczestniczących w kampanii	Urząd Miasta Mława.	Początek i koniec projektu	Rok 2022: 0	Rok 2027: 6																								

	zjawisk społecznych	informacyjnej – szt.	Protokół odbioru, badanie jakościowe, ankiety			
	Rezultat: poprawa jakości życia mieszkańców	Liczba ludności zamieszkującej obszar rewitalizacji	dane UM w Mławie	1 raz w roku	rok 2022: 0	rok 2027: 7 692
	Oddziaływanie: poprawa bezpieczeństwa publicznego na obszarze rewitalizacji	Powierzchnia publiczna włączona do strefy o zwiększonym poziomie bezpieczeństwa	Urząd Miasta Mława. Protokół odbioru, badanie jakościowe, ankiety	Początek i koniec projektu	Rok 2022: 0	Rok 2027: 3,8 ha
POWIĄZANIE PROJEKTU Z INNYMI MIEJSKIMI PLANAMI LUB PROGRAMAMI	<p>Projekt przyczyni się do osiągnięcia celów z:</p> <p>1. Strategii Rozwoju Miasta Mława do roku 2025:</p> <ul style="list-style-type: none"> – Cel strategiczny 1: Poprawa jakości życia w mieście – Cel operacyjny 1.3: Rozwój infrastruktury technicznej i komunikacyjnej – Cel strategiczny 2: Zwiększenie atrakcyjności osiedleńczej i turystycznej – Cel operacyjny 2.2: Poprawa ładu przestrzennego; <p>2. „Studium uwarunkowań i kierunków zagospodarowania przestrzennego Miasta Mława” - Cel strategiczny: zwiększenie atrakcyjności centralnej strefy miasta, w tym zwiększenie liczby lokali i powierzchni użytkowych pod działalność gospodarczą w centrum Miasta, modernizacja przestrzeni publicznych miasta, zwiększenie oferty kulturalnej w strefie centralnej,</p> <p>3. Gminnej Strategii Rozwiązywania Problemów Społecznych na lata 2021-2025:</p> <ul style="list-style-type: none"> - Cel strategiczny C. POMOC I WSPARCIE OSÓB STARSZYCH I NIEPEŁNOSPRAWNYCH, <p>4. Strategii Rozwoju Powiatu Mławskiego na lata 2021-2027:</p> <ul style="list-style-type: none"> – Obszar strategiczny 1. Społeczeństwo – Cel 5. Dobra jakość życia osób z niepełnosprawnością – Obszar strategiczny 3. Przestrzeń i Transport – Cel 4. Przyjazna i estetyczna przestrzeń publiczna 					
PLANOWANY TERMIN REALIZACJI	Lata 2022-2027					
PRZEWIDYWANY KOSZT REALIZACJI	250 000,00 zł					
SPOSÓB FINANSOWANIA PROJEKTU	<p>Środki z budżetu Miasta Mława (środki własne)</p> <p>Środki pochodzące z Rządowego Programu Ograniczania Przestępczości i Aspołecznych Zachowań "Razem Bezpieczniej" Im. Władysława Stasiaka na lata 2022 - 2024 - kontynuacja</p> <p>Środki pochodzące z funduszy UE:</p> <ul style="list-style-type: none"> – Fundusze dla Mazowsza 2021-2027 – Fundusze Europejskie dla Rozwoju Społecznego 2021-2027 (FERS) 					
OPIS ZAPEWNIĄCYCH DOSTĘPNOŚĆ OSOBOM ZE SZCZEGÓLNYMI POTRZEBAMI, (...)	<p>W zakresie dostępności projektowej:</p> <p>Polityka równości szans i niedyskryminacji przejawiać się będzie równym dostępem do oferowanych form wsparcia, niestereotypowym doбором wsparcia, ponadto osoby z niepełnosprawnościami będą szczególnie zachęcane do udziału w projekcie. Zapewniona zostanie dostępność dla osób z niepełnosprawnościami do wszystkich form aktywności oferowanych w ramach projektu (spotkania informacyjne).</p>					

PROJEKT NR 29 Zielone, ekologiczne Krajewo dla rodzin

PROJEKT NR 29																													
NAZWA PROJEKTU	Zielone, ekologiczne Krajewo dla rodzin																												
MIEJSCE REALIZACJI PROJEKTU	Osiedle Krajewo, podobszar rewitalizacyjny nr 1																												
ZGŁASZAJĄCY I REALIZUJĄCY	Zgłaszający: Urząd Miasta Mława, realizujący Miasto Mława, jednostka Urząd Miasta Mława																												
CEL PROJEKTU I ZAKRES RZECZOWY	<p>Cel: zachęcenie młodych, rozwojowych rodzin do osiedlenia się w obrębie osiedla Krajewo; poprawa sytuacji demograficznej osiedla i obszaru rewitalizacji.</p> <p>Zakres rzeczowy projektu obejmuje:</p> <ol style="list-style-type: none"> 1. Opracowanie miejscowego planu zagospodarowania przestrzennego; 2. Wyznaczenie i pozyskanie gruntów na potrzeby stworzenia osiedla; 3. Stworzenie dogodnego dojazdu i dostępu do osiedla Krajewo oraz obszaru rekreacji – kompleksu leśnego z jeziorkiem; 4. Stworzenie przestrzeni publicznej przeznaczonej do spędzania wolnego czasu przez rodziny; 5. Promocję idei osadnictwa w obszarach leśnych; 																												
ZGODNOŚĆ Z CELAMI GPR	Projekt realizuje cel nr 3 GPRMM: Podniesienie jakości środowiska naturalnego																												
GRUPA DOCELOWA PROJEKTU	Mimo że w zasadniczym ujęciu grupą docelową wydają się rodziny rozwojowe, przedsiębiorczy ludzie, profesjonalści (np. wykonawcy wolnych zawodów), to grupą docelową są przede wszystkim mieszkańcy osiedla Krajewo, którzy odczuwają zastrzyk energii życiowej i skorzystają z nowych możliwości, które się pojawią wraz z nowymi mieszkańcami. W szerszym ujęciu grupą docelową są społeczności obszarów rewitalizacji, które cierpią z powodu depopulacji i starzenia się społeczności Mławy (lepiej skomunikowane osiedle, lepsza infrastruktura, poprawa estetyki osiedla).																												
ZAKŁADANY REZULTAT PROJEKTU I PROPONOWANY SPOSÓB POMIARU TEGO REZULTATU	<p>Rezultat: spowolnienie a następnie zahamowanie depopulacji podobszaru rewitalizacji nr 2, a w dalszej perspektywie projekt będzie oddziaływał na powiększenie populacji osiedla Krajewo i ożywienie społeczno-gospodarcze, co zostanie zmierzone liczbą nowych mieszkańców oraz zmniejszeniem spadku liczby ludności. Poprzez przeprowadzane działania promocyjne zahamuje się zjawisko depopulacji osiedla, poprawi się struktura demograficzna mieszkańców osiedla – zamieszkają tam rodziny młode, rozwojowe z perspektywą powiększania się o dzieci- nowych mieszkańców.</p> <p>Powyższy sposób pomiaru rezultatu projektu zmierzy również wpływ projektu na realizację celów programu, ponieważ taki sposób pomiaru został przewidziany w systemie monitorowania programu w części 11 GPRMM.</p> <p>Wskaźniki projektu:</p> <table border="1"> <thead> <tr> <th></th> <th>Nazwa wskaźnika</th> <th>Źródło danych do określenia wskaźników</th> <th>Częstotliwość i sposób pomiaru wskaźników</th> <th>Rok bazowy i wartość wskaźnika w roku bazowym</th> <th>Rok osiągnięcia i wartość docelowa wskaźnika</th> </tr> </thead> <tbody> <tr> <td>Produkt: przestrzeń objęta działaniami rewitalizacyjnymi</td> <td>Powierzchnia obszarów objętych rewitalizacją - ha</td> <td>Urząd Miasta Mława. Protokół odbioru, badanie jakościowe ankiety</td> <td>Początek i koniec projektu</td> <td>Rok 2016: 0</td> <td>Rok 2027: 1,03 km²</td> </tr> <tr> <td>Rezultat: poprawa atrakcyjności osadniczej</td> <td>Zmniejszenie spadku liczby ludności w osiedlu Krajewo</td> <td>Dane z ewidencji ludności</td> <td>Raz do roku</td> <td>Rok 2016: 0</td> <td>Rok 2027: 20 %</td> </tr> <tr> <td>Rezultat: poprawa jakości życia mieszkańców</td> <td>Liczba ludności zamieszkującej obszar rewitalizacji</td> <td>dane UM w Mławie</td> <td>1 raz w roku</td> <td>rok 2016: 0</td> <td>rok 2027: 7 692</td> </tr> </tbody> </table>						Nazwa wskaźnika	Źródło danych do określenia wskaźników	Częstotliwość i sposób pomiaru wskaźników	Rok bazowy i wartość wskaźnika w roku bazowym	Rok osiągnięcia i wartość docelowa wskaźnika	Produkt: przestrzeń objęta działaniami rewitalizacyjnymi	Powierzchnia obszarów objętych rewitalizacją - ha	Urząd Miasta Mława. Protokół odbioru, badanie jakościowe ankiety	Początek i koniec projektu	Rok 2016: 0	Rok 2027: 1,03 km ²	Rezultat: poprawa atrakcyjności osadniczej	Zmniejszenie spadku liczby ludności w osiedlu Krajewo	Dane z ewidencji ludności	Raz do roku	Rok 2016: 0	Rok 2027: 20 %	Rezultat: poprawa jakości życia mieszkańców	Liczba ludności zamieszkującej obszar rewitalizacji	dane UM w Mławie	1 raz w roku	rok 2016: 0	rok 2027: 7 692
	Nazwa wskaźnika	Źródło danych do określenia wskaźników	Częstotliwość i sposób pomiaru wskaźników	Rok bazowy i wartość wskaźnika w roku bazowym	Rok osiągnięcia i wartość docelowa wskaźnika																								
Produkt: przestrzeń objęta działaniami rewitalizacyjnymi	Powierzchnia obszarów objętych rewitalizacją - ha	Urząd Miasta Mława. Protokół odbioru, badanie jakościowe ankiety	Początek i koniec projektu	Rok 2016: 0	Rok 2027: 1,03 km ²																								
Rezultat: poprawa atrakcyjności osadniczej	Zmniejszenie spadku liczby ludności w osiedlu Krajewo	Dane z ewidencji ludności	Raz do roku	Rok 2016: 0	Rok 2027: 20 %																								
Rezultat: poprawa jakości życia mieszkańców	Liczba ludności zamieszkującej obszar rewitalizacji	dane UM w Mławie	1 raz w roku	rok 2016: 0	rok 2027: 7 692																								

	Oddziaływanie: wzrost liczby mieszkańców	Liczba nowych mieszkańców	Dane z ewidencji ludności	Raz do roku	Rok 2016: 0	Rok 2027: 10
POWIĄZANIE PROJEKTU Z INNYMI MIEJSKIMI PLANAMI LUB PROGRAMAMI	<p>Projekt przyczyni się do osiągnięcia celów:</p> <p>1. Strategii Rozwoju Miasta Mława do roku 2025:</p> <ul style="list-style-type: none"> – Cel strategiczny 1: Poprawa jakości życia w mieście – Cel strategiczny 2: Zwiększenie atrakcyjności osiedleńczej i turystycznej – Cel operacyjny 2.2: Poprawa ładu przestrzennego; <p>2. „Studium uwarunkowań i kierunków zagospodarowania przestrzennego Miasta Mława” - Cel strategiczny: zwiększenie atrakcyjności centralnej strefy miasta, w tym modernizacja przestrzeni publicznych miasta, zwiększenie oferty kulturalnej w strefie centralnej,</p> <p>3. Gminnej Strategii Rozwiązywania Problemów Społecznych na lata 2021-2025: - Cel strategiczny E. ORGANIZACJA ALTERNATYWNYCH FORM SPĘDZANIA CZASU WOLNEGO</p> <p>4. Strategii Rozwoju Powiatu Mławskiego na lata 2021-2027:</p> <ul style="list-style-type: none"> – Obszar strategiczny 1. Społeczeństwo – Cel 5. Dobra jakość życia osób z niepełnosprawnością – Cel 4. Przyjazna i estetyczna przestrzeń publiczna 					
PLANOWANY TERMIN REALIZACJI	Do 2025 roku					
PRZEWIDYWANY KOSZT REALIZACJI	<p>699 280,00 zł, w tym:</p> <ul style="list-style-type: none"> – koszt zakupu gruntu i jego przekształceń – 236 000,00 zł (7 działek po 400 m2) – infrastruktura – 80 000,00 zł (utwardzony dojazd, prąd i woda) – urządzenie przestrzeni publicznej – 350 000,00 zł <p>zarządzanie projektem – 33 280,00 zł</p>					
SPOSÓB FINANSOWANIA PROJEKTU	<p>Budżet Miasta Mława: 449 280,00 zł</p> <p>Środki zewnętrzne z Unii Europejskiej i budżetu państwa z Regionalnego Programu Operacyjnego Województwa Mazowieckiego na lata 2014-2020 (Działanie 6.2 Rewitalizacja obszarów zmarginalizowanych/rozwój infrastruktury technicznej na obszarach rewitalizowanych w celu ich aktywizacji społecznej i gospodarczej): 20 000,00 zł</p> <p>Środki prywatne: 10 000,00 zł</p>					
OPIS ZAPEWNIĄCYCH DOSTĘPNOŚĆ OSOBOM ZE SZCZEGÓLNYMI POTRZEBAMI, O KTÓRYCH MOWA W USTAWIE Z DNIA 19 LIPCA 2019 R. O ZAPEWNIANIU DOSTĘPNOŚCI OSOBOM ZE SZCZEGÓLNYMI POTRZEBAMI, O ILE DANE TE SĄ MOŻLIWE DO WSKAZANIA	<p>Przeprowadzone prace będą uwzględniały będą zasady uniwersalnego projektowania w obiektach dla zapewnienia ich dostępności. Przestrzeń zostanie pozbawiona barier architektonicznych. Wszelkie wyjścia/wejścia na teren posiadać będą odpowiedniej wielkości, czytelne i wyraźne znaki graficzne, piktogramy (os. niedowidzące).</p>					

PROJEKT NR 30 Kultura Energetyczna

PROJEKT NR 30																			
NAZWA PROJEKTU	Kultura Energetyczna																		
MIEJSCE REALIZACJI PROJEKTU	Podobszar rewitalizacyjny nr 2																		
ZGŁASZAJĄCY I REALIZUJĄCY	Zgłaszający: Urząd Miasta Mława, realizujący Miasto Mława, jednostka Urząd Miasta Mława																		
CEL PROJEKTU I ZAKRES RZECZOWY	<p>Celem projektu jest podniesienie poziomu technicznego budynków MBP i MZZ oraz poprawa poziomu aktywności społecznej poprzez stworzenie lepszych warunków do ich użytkowania.</p> <p>Przeprowadzona zostanie kompleksowa termomodernizacja obu budynków obejmująca w szczególności:</p> <ul style="list-style-type: none"> – <i>docieplenie ścian i fundamentów;</i> – <i>wymianę stolarki okiennej;</i> – <i>wymianę stolarki drzwiowej;</i> – <i>wykonanie nowych elewacji.</i> <p>Ponadto planowane jest wykonanie windy, która zapewni dostęp do obu budynków osobom starszym i niepełnosprawnym.</p>																		
ZGODNOŚĆ Z CELAMI GPR	Projekt realizuje cel nr 5 GPRMM: Podniesienie poziomu technicznego obiektów i infrastruktury w obszarze rewitalizacji.																		
GRUPA DOCELOWA PROJEKTU	Projekt jest skierowany do wszystkich mieszkańców obszaru rewitalizacji, ale również do pozostałych mieszkańców i osób odwiedzających miasto.																		
ZAKŁADANY REZULTAT PROJEKTU I PROPONOWANY SPOSÓB POMIARU TEGO REZULTATU	<p>Wprowadzone zmiany umożliwią obu instytucjom mieszczącym się w odnawianych budynkach udostępnienie swojej dotychczasowej oferty kulturalnej osobom starszym i niepełnosprawnym. Umożliwią również przygotowanie nowej oferty kulturalnej adresowanej do tego grona odbiorców. Przyczyni się to do podniesienia aktywności społecznej osób starszych i niepełnosprawnych. Uczestniczenie w życiu kulturalnym osób z tych grup przyczyni się do podniesienia poziomu integracji społecznej mieszkańców obszaru rewitalizacji, jak też całego miasta.</p> <p>Wskaźniki projektu:</p> <table border="1"> <thead> <tr> <th></th> <th>Nazwa wskaźnika</th> <th>Źródło danych do określenia wskaźników</th> <th>Częstotliwość i sposób pomiaru wskaźników</th> <th>Rok bazowy i wartość wskaźnika w roku bazowym</th> <th>Rok osiągnięcia i wartość docelowa wskaźnika</th> </tr> </thead> <tbody> <tr> <td>Produkt: poprawa warunków użytkowych obiektu</td> <td>Liczba wspartych obiektów infrastruktury (innych niż budynki mieszkalne) zlokalizowanych na rewitalizowanych obszarach</td> <td>Protokół odbioru, badanie jakościowe, ankiety</td> <td>Początek i koniec projektu</td> <td>Rok 2022: 0</td> <td>Rok 2025: 2</td> </tr> <tr> <td>Rezultat: poprawa jakości życia mieszkańców</td> <td>Liczba ludności zamieszkującej obszar rewitalizacji</td> <td>dane UM w Mławie</td> <td>1 raz w roku</td> <td>rok 2022: 0</td> <td>rok 2025: 7 692</td> </tr> </tbody> </table>		Nazwa wskaźnika	Źródło danych do określenia wskaźników	Częstotliwość i sposób pomiaru wskaźników	Rok bazowy i wartość wskaźnika w roku bazowym	Rok osiągnięcia i wartość docelowa wskaźnika	Produkt: poprawa warunków użytkowych obiektu	Liczba wspartych obiektów infrastruktury (innych niż budynki mieszkalne) zlokalizowanych na rewitalizowanych obszarach	Protokół odbioru, badanie jakościowe, ankiety	Początek i koniec projektu	Rok 2022: 0	Rok 2025: 2	Rezultat: poprawa jakości życia mieszkańców	Liczba ludności zamieszkującej obszar rewitalizacji	dane UM w Mławie	1 raz w roku	rok 2022: 0	rok 2025: 7 692
	Nazwa wskaźnika	Źródło danych do określenia wskaźników	Częstotliwość i sposób pomiaru wskaźników	Rok bazowy i wartość wskaźnika w roku bazowym	Rok osiągnięcia i wartość docelowa wskaźnika														
Produkt: poprawa warunków użytkowych obiektu	Liczba wspartych obiektów infrastruktury (innych niż budynki mieszkalne) zlokalizowanych na rewitalizowanych obszarach	Protokół odbioru, badanie jakościowe, ankiety	Początek i koniec projektu	Rok 2022: 0	Rok 2025: 2														
Rezultat: poprawa jakości życia mieszkańców	Liczba ludności zamieszkującej obszar rewitalizacji	dane UM w Mławie	1 raz w roku	rok 2022: 0	rok 2025: 7 692														
POWIĄZANIE PROJEKTU Z INNYMI MIEJSKIMI PLANAMI LUB PROGRAMAMI	<p>Projekt przyczyni się do osiągnięcia celów:</p> <p>1. Strategii Rozwoju Miasta Mława do roku 2025:</p> <ul style="list-style-type: none"> – <i>Cel strategiczny 1: Poprawa jakości życia w mieście</i> – <i>Cel operacyjny 1.3: Rozwój infrastruktury technicznej i komunikacyjnej</i> – <i>Cel operacyjny 1.4: Poprawa jakości środowiska</i> – <i>Cel strategiczny 2: Zwiększenie atrakcyjności osiedleńczej i turystycznej</i> – <i>Cel operacyjny 2.2: Poprawa ładu przestrzennego;</i> 																		

	<p>2. „Studium uwarunkowań i kierunków zagospodarowania przestrzennego Miasta Mława” - Cel strategiczny: zwiększenie atrakcyjności centralnej strefy miasta, w tym, modernizacja przestrzeni publicznych miasta, zwiększenie oferty kulturalnej w strefie centralnej,</p> <p>3. Gminnej Strategii Rozwiązywania Problemów Społecznych na lata 2021-2025: - Cel strategiczny E. ORGANIZACJA ALTERNATYWNYCH FORM SPĘDZANIA CZASU WOLNEGO</p> <p>4. Strategii Rozwoju Powiatu Mławskiego na lata 2021-2027:</p> <ul style="list-style-type: none"> - Obszar strategiczny 1. Społeczeństwo - Cel 5. Dobra jakość życia osób z niepełnosprawnością - Obszar strategiczny 3. Przestrzeń i Transport - Cel 4. Przyjazna i estetyczna przestrzeń publiczna
PLANOWANY TERMIN REALIZACJI	Do 2025 roku
PRZEWIDYWANY KOSZT REALIZACJI	28 976 674,97 zł
SPOSÓB FINANSOWANIA PROJEKTU	Środki zewnętrzne ze środków Rządowego Funduszu Polski Ład: Program Inwestycji Strategicznych (w proporcji 90% wartości inwestycji dofinansowania) i 10% wkładu własnego
OPIS ZAPEWNIĄCYCH DOSTĘPNOŚĆ OSOBOM ZE SZCZEGÓLNYMI POTRZEBAMI, O KTÓRYCH MOWA W USTAWIE Z DNIA 19 LIPCA 2019 R. O ZAPEWNIANIU DOSTĘPNOŚCI OSOBOM ZE SZCZEGÓLNYMI POTRZEBAMI, O ILE DANE TE SĄ MOŻLIWE DO WSKAZANIA	Przeprowadzone prace będą uwzględniały będą zasady uniwersalnego projektowania w obiektach dla zapewnienia ich dostępności. Przestrzeń zostanie pozbawiona barier architektonicznych. Wszelkie wyjścia/wejścia na teren posiadać będą odpowiedniej wielkości, czytelne i wyraźne znaki graficzne, piktogramy (os. niedowidzące).

8.2 Charakterystyki pozostałych dopuszczalnych przedsięwzięć rewitalizacyjnych

Oprócz podstawowych przedsięwzięć rewitalizacyjnych (tj. projektów rewitalizacyjnych, opisanych w cz. 8.1) ustawa o rewitalizacji dopuszcza również możliwość ujęcia w gminnym programie rewitalizacji pozostałych dopuszczalnych przedsięwzięć rewitalizacyjnych, realizujących cele operacyjne oraz kierunki działań, mających na celu eliminację lub ograniczenie negatywnych zjawisk powodujących sytuację kryzysową¹². Charakterystyka tych przedsięwzięć zawiera elementy pozwalające określić czy wpłyną one na ograniczenie zdiagnozowanych zjawisk kryzysowych. W opisie przedsięwzięć uzupełniających należy wskazać obszary tematyczne oraz zagadnienia istotne z punktu widzenia potrzeb obszaru rewitalizacji. Wobec tego, zaproponowano 12 pozostałych dopuszczalnych przedsięwzięć rewitalizacyjnych, które zestawiono w tabeli poniżej.

Tabela 44 Zestawienie zgłoszonych pozostałych dopuszczalnych przedsięwzięć rewitalizacyjnych (przedsięwzięć).

Lp.	Nazwa przedsięwzięcia	Zgłaszający	Miejsce realizacji przedsięwzięcia (nr podobszaru)
1	Nowy Obrońca Mławy	Osoba prywatna	2
2	Twórczy Młyn	Osoba prywatna	2
3	Popówka - etap II	Urząd Miasta Mława	2
4	Zielony Rynek	Osoba prywatna	2
5	Studio Mławskiego Tygodnika Telewizyjnego	Telewizja Ostróda	2
6	Znajdź swoje miejsce w Mławie	Urząd Miasta Mława	2
7	Park kieszonkowy	Osoba prywatna	2
8	Parkuj i wypoczywaj	Nadleśnictwo Dwukoły	1
9	Centrum Wolnego Czasu - Śródmieście	Osoba prywatna	2
10	Nowe oblicze mławskiego handlu	Urząd Miasta Mława	2
11	Festiwal Osiedli	Osoba prywatna	1, w kolejnych latach 2
12	Utworzenie Centrum Organizacji Pozarządowych	Osoba prywatna	2

Źródło: opracowanie własne na podstawie zgłoszonych przedsięwzięć.

¹² Ustawa z dnia 9 października 2015 r. o rewitalizacji (Dz. U. z 2021 r., poz. 485 ze zm.).

Przedsięwzięcie nr 1: „Nowy Obrońca Mławy”

<p>Przedsięwzięcie nr 1: „Nowy Obrońca Mławy”</p> <p>Zgłaszający: Osoba prywatna</p> <p>Miejsce: Osiedle Obrońców Mławy - Podobszar rewitalizacji nr 2</p> <p>Cel: Poszerzenie oferty miejsc do spędzania wolnego czasu oraz aktywizacja i zapewnienie możliwości organizacji spotkań i imprez sportowych, i jednocześnie podniesienie jakości środowiska naturalnego i poprawienie warunków funkcjonalno-przestrzennych w części podobszaru rewitalizacji nr 2, tj. na terenie Osiedla Obrońców Mławy.</p> <p>Opis: Kompleksowa odnowa części Osiedla nr 8 „Obrońców Mławy”, której zakres wymaga dookreślenia przy założeniu, że prace przywrócą świetność tego miejsca. Wstępnie zakłada się rozważenie następującego zakresu prac:</p> <ul style="list-style-type: none"> ○ wymiana lub ulepszenie infrastruktury, w tym budowa odwodnienia ulic, budowa kolektorów sanitarnych, wymiana nawierzchni ulic na trwałe, przyjazne pieszym i rowerzystom z zastosowaniem kostki brukowej z podziałem na strefy użytkowe; ○ reorganizacja chodników i wprowadzenie ciągów pieszo-rowerowych stanowiących przyjazne i bezpieczne drogi do domostw dla pieszych i rowerzystów; ○ wprowadzenie hybrydowego oświetlenia LED; ○ budowa siłowni plenerowej przy ul. Przyrynek oraz zagospodarowanie skweru przy ulicach Przyrynek i Rynek. <p>Kierunki: Podniesienie aktywności społecznej mieszkańców, aktywizacja i wsparcie osób starszych (cel operacyjny nr 1 – Wsparcie w rozwiązywaniu problemów społecznych oraz przeciwdziałanie kumulacji niekorzystnych zjawisk), zwiększenie zagospodarowanych przestrzeni publicznych, ożywienie, uporządkowanie niewykorzystanych obszarów miejskich (cel operacyjny nr 4 – Poprawa warunków funkcjonalno-przestrzennych obszaru rewitalizacji), poprawa jakości infrastruktury (cel operacyjny nr 5 – Podniesienie poziomu technicznego obiektów i infrastruktury w obszarze rewitalizacji).</p> <p>Przedsięwzięcia z uwagi na jego zakres może zostać zrealizowane tylko przez Miasto Mława.</p>

Przedsięwzięcie nr 2: „Twórczy Młyn”

<p>Przedsięwzięcie nr 2: „Twórczy Młyn”</p> <p>Zgłaszający: Osoba prywatna</p> <p>Miejsce: Osiedle Obrońców Mławy – Podobszar rewitalizacji nr 2 (działka 1896/3)</p> <p>Cel: Udostępnienie dogodnych warunków dla rozwijania pasji, zainteresowań, spotkań, spędzania wolnego czasu dla mieszkańców podobszaru rewitalizacji nr 2 (oraz innych osiedli Mławy) wraz zagospodarowaniem obszaru przylegającego do Młyna.</p> <p>Opis: Zakres rzeczowy wymaga analiz i przygotowania, wstępnie przyjęto, że może on obejmować:</p> <ul style="list-style-type: none"> ○ adaptację starego młyna wybudowanego w 1912 r. przy ul. Granicznej – obiektu o bogatej tradycji, historycznej architekturze. Adaptację budynku poprzedzą oględziny budynku z zewnątrz i wewnątrz, oraz analiza jego przydatności do wykorzystania na cele: świetlicy dla dzieci w wieku szkolnym, sali zabaw dla dzieci, sali dla osób z talentami, sali konferencyjno-bankietowej; ○ zagospodarowanie przestrzeni wokół młyna (skwer z ławkami, ze strefą urządzeń dla dzieci, nasadzeniem zieleni, oświetleniem np. iluminacją). <p>Przedsięwzięcie wymaga dopracowania w zakresie uspołeczniania sposobu organizacji aktywności mających na celu rozwinięcie drobnych usług, organizowanie projektów kulturalnych, wspomaganie w rozwijaniu pasji dzieci, młodzieży i osób starszych.</p> <p>Kierunki: Podniesienie aktywności społecznej mieszkańców obszaru rewitalizacji, aktywizacja osób starszych (cel operacyjny nr 1 – Wsparcie w rozwiązywaniu problemów społecznych oraz przeciwdziałanie kumulacji niekorzystnych zjawisk), zwiększenie zagospodarowanych przestrzeni publicznych, ożywienie, uporządkowanie niewykorzystanych obszarów miejskich (cel operacyjny nr 4 – Poprawa warunków funkcjonalno-przestrzennych obszaru rewitalizacji), wsparcie odnowy zabytkowych i wartościowych obiektów (cel operacyjny nr 5 – Podniesienie poziomu technicznego obiektów i infrastruktury w obszarze rewitalizacji).</p> <p>W zakresie infrastrukturalnym przedsięwzięcie zrealizuje Miasto Mława, natomiast administrowanie obiektem, organizowanie uspołecznionego wykorzystywanie obiektu może być powierzone zewnętrznemu podmiotowi w ramach konkursu ofert.</p>
--

Przedsięwzięcie nr 3: „Popówka – etap II”

<p>Przedsięwzięcie nr 3: „Popówka – etap II”</p> <p>Zgłaszający: Urząd Miasta Mława</p> <p>Miejsce: Mława, Park Miejski od strony ul. Sienkiewicza; podobszar rewitalizacji nr 2</p> <p>Cel: Zwiększenie poziomu aktywności społecznej mieszkańców obszaru rewitalizacji poprzez udostępnienie na cele społeczne sali wielofunkcyjnej dobudowanej do dawnego domu popa w Zabytkowym Parku.</p>
--

Opis: Dobudowana sala wielofunkcyjna powiększy przestrzeń udostępnianą na cele związane z aktywnością społeczną w budynku dawnej „Popówki” (po zrealizowaniu I etapu). Nowa sala o atrakcyjnym z zewnątrz wyglądzie, z dużą liczbą okien z widokiem na Park, będzie stanowiła miejsce, w którym swoje spotkania będą mogły organizować różne organizacje społeczne. Będą mogły się w niej odbywać także różnego rodzaju kameralne imprezy adresowane do mieszkańców podobszaru rewitalizacji. Utworzenie przestrzeni, w której będą mogły spotykać się osoby o różnych poglądach, w różnym wieku czy też różnej płci poprawi poziom aktywności społecznej i przyczyni się do podniesienia poziomu integracji społecznej.

Kierunki: Podniesienie aktywności społecznej mieszkańców (cel operacyjny nr 1 – Wsparcie w rozwiązywaniu problemów społecznych oraz przeciwdziałanie kumulacji niekorzystnych zjawisk), zwiększenie zagospodarowanych przestrzeni publicznych, ożywienie, uporządkowanie niewykorzystanych obszarów miejskich (cel operacyjny nr 4 – Poprawa warunków funkcjonalno-przestrzennych obszaru rewitalizacji).

Realizatorem przedsięwzięcia będzie Miasto Mława.

Przedsięwzięcie nr 4: „Zielony Rynek”

Przedsięwzięcie nr 4: „Zielony Rynek”

Zgłaszający: Osoba prywatna

Miejsce: Plac 1-go Maja - Podobszar rewitalizacji nr 2

Cel: Wzbogacenie oferty bezpiecznych form spędzania wolnego czasu w podobszarze rewitalizacji nr 2 i zaktywizowanie słabszych ekonomicznie grup społecznych z obszaru rewitalizacji.

Opis: Przedsięwzięcie skierowane jest do grupy osób starszych, rodzin z dziećmi z Podobszaru rewitalizacji nr 2, ale i wszystkich mieszkańców, których sytuacja ekonomiczna ogranicza korzystanie z płatnych form rekreacji. Przewidywany zakres rzeczowy przedsięwzięcia obejmuje uporządkowanie alejek trawników, prześwietlenie koron drzew i ich uformowanie, założenie odstraszenia ptaków, monitoringu, założenie trawnika piknikowego – miejsca organizacji zajęć i spotkań dla ludzi korzystających z pomocy MOPS-u.

Kierunki: Podniesienie aktywności społecznej mieszkańców, aktywizacja i wsparcie osób starszych (cel operacyjny nr 1 – Wsparcie w rozwiązywaniu problemów społecznych oraz przeciwdziałanie kumulacji niekorzystnych zjawisk), zwiększenie zagospodarowanych przestrzeni publicznych, ożywienie, uporządkowanie niewykorzystanych obszarów miejskich (cel operacyjny nr 4 – Poprawa warunków funkcjonalno-przestrzennych obszaru rewitalizacji).

Realizatorem przedsięwzięcia w zakresie rzeczowym będzie Miasto Mława.

Przedsięwzięcie nr 5: „Studio Mławskiego Tygodnika Telewizyjnego”

Przedsięwzięcie nr 5: „Studio Mławskiego Tygodnika Telewizyjnego”

Zgłaszający: Telewizja Ostróda

Miejsce: Mława, Podobszar rewitalizacji nr 2

Cel: Podniesienie aktywności społecznej mieszkańców podobszaru rewitalizacji nr 2 poprzez stworzenie nowoczesnego studia nagraniowego i redakcji na potrzeby realizacji programów dla Mławskiego Tygodnika. Wraz z rozwojem Mławskiego Tygodnika Telewizyjnego, wzrastać będzie liczba przygotowywanych materiałów i programów telewizyjnych. W początkowej fazie programy będą nagrywane w Mławie w przestrzeniach i miejscach publicznych i następnie montowane u realizatora; z czasem, kiedy programów będzie coraz więcej, zasadne jest montowanie materiałów na miejscu w Mławie, tym bardziej że w Mławie utworzone zostaną stanowiska pracy do obsługi i realizacji Mławskiego Tygodnika Telewizyjnego, potrzebne będzie studio, do którego można zapraszać gości na rozmowy, wywiady.

Opis: Przedsięwzięcie będzie polegało na utworzeniu nowoczesnego studia, powstaną nowe miejsca pracy, Studio będzie siedzibą i miejscem realizacji programów odrodzonej mławskiej telewizji. Dokładny zakres rzeczowy przedsięwzięcia będzie doprecyzowany po analizie możliwości technicznych i dostępnych technologii multimedialnych. Na obecnym etapie przygotowania przedsięwzięcia planowane są:

- pozyskanie i wyposażenie lokalu na potrzeby studia nagrań oraz studia do montowania i realizacji programów, w tym zakup sprzętu: kamer, komputerów, oprogramowania;
- urządzenie studia nagrań - miejsca spotkań i realizacji programów (umeblowanie, mikrofony, oświetlenie itp.).

Utworzenia lokalnego studia telewizyjnego pozwoli na poszerzenia skali programów telewizyjnych planowanych w ramach projektu nr 16.

Kierunki: Podniesienie aktywności społecznej mieszkańców, przeciwdziałanie bezrobociu i wzrost aktywności zawodowej (cel operacyjny nr 1 – Wsparcie w rozwiązywaniu problemów społecznych oraz przeciwdziałanie kumulacji niekorzystnych zjawisk).

Realizatorem przedsięwzięcia będzie podmiot zgłaszający Telewizja Ostróda.

Przedsięwzięcie nr 6: „Znajdź swoje miejsce w Mławie”

Przedsięwzięcie nr 6: „Znajdź swoje miejsce w Mławie”	
Zgłaszający:	Urząd Miasta Mława
Miejsce:	Podobszar rewitalizacji nr 2
Cel:	Przywrócenie funkcji gospodarczych i użytkowych „opuszczonych” lokali oraz ożywienie gospodarcze, kulturalne i usługowe podobszaru rewitalizacji nr 2.
Opis:	<p>Wolne lokale usługowe czy użytkowe to przestrzeń, która albo jeszcze jest niezamieszкана, albo już z jakiś względów nieużywana np. czeka na wyburzenie. Są naturalnym zjawiskiem w miejskim pejzażu. Czasami pustostan stoi tak długo, że się nie pamięta, co było tam wcześniej. Z pogłębionej analizy w podobszarze rewitalizacji nr 2 naliczono 27 takich pomieszczeń. W sposób oczywisty miejsca takie rażą i stwarzają wrażenie marnowania mienia. Przeważnie nikt nie wie, dlaczego lokal stoi pusty, kto jest jego właścicielem - miasto czy osoba prywatna. Przedsięwzięcie to polegałoby na utworzeniu bazy (zarządzanej przez wyznaczone do tego osoby), dzięki której można by było sprawdzić lokalizację obiektu, wygląd i jego stan oraz określić profil działalności pożądaną w danym miejscu.</p> <p>Dodatkowo od osób zarządzających stroną, z którymi kontaktowałby się zainteresowany podmiot uzyskiwano by informację na temat kto jest właścicielem obiektu bądź powierzchni użytkowej, co zrobić, by ów obiekt zająć, zaadaptować itp. Informacja ta dotyczyłaby zarówno całych pustostanów, jak i pojedynczych lokali czy pomieszczeń. Baza powinna być na tyle szeroka, by obejmować zarówno lokale płatne za wynajem, ale także i te, które udostępniane byłyby za darmo. Przedsięwzięcie to skierowane byłoby do wszystkich, którzy zamierzają działać i funkcjonować w podobszarze rewitalizacji nr 2.</p> <p>Rezultatem przedsięwzięcia byłoby przywrócenie bądź nadanie nowych funkcji nieużytkowanym lokalom poprzez wynajem bądź udostępnienie ich za symboliczną opłatą.</p> <p>W podobszarze rewitalizacji nr 2 podniosłaby się aktywność gospodarcza, kulturalna, sportowa czy usługowa. Nie będzie już lokali, które z różnych powodów pełnią obecnie funkcję magazynów powietrza. Nadzór nad realizacją: Urząd Miasta Mława.</p>
Kierunki:	Podniesienie aktywności społecznej mieszkańców (cel operacyjny nr 1- Wsparcie w rozwiązywaniu problemów społecznych oraz przeciwdziałanie kumulacji niekorzystnych zjawisk), wsparcie rozwoju przedsiębiorczości (cel operacyjny nr 2 – Podniesienie poziomu aktywności gospodarczej w obszarze rewitalizacji), poprawa estetyki obszaru rewitalizacji (cel operacyjny nr 4 - Poprawa warunków funkcjonalno-przestrzennych obszaru rewitalizacji).
	Realizatorem będzie Miasto Mława.

Przedsięwzięcie nr 7: „Park kieszonkowy”

Przedsięwzięcie nr 7: „Park kieszonkowy”	
Zgłaszający:	Osoba prywatna
Miejsce:	Osiedle Obrońców Mławy – Podobszar rewitalizacji nr 2 (działka 10-1808)
Cel:	Wzbogacenie oferty form i miejsc do spędzania wolnego czasu, aktywizacja społeczna mieszkańców oraz poprawienie warunków funkcjonalno-przestrzennych Podobszaru rewitalizacji nr 2 poprzez zagospodarowanie terenów pomiędzy zabudowaniami.
Opis:	Zakres rzeczowy przedsięwzięcia wymaga analizy i ustalenia koniecznych działań, wstępnie mogą one obejmować: wyburzenie betonowego fundamentu, oczyszczenie i wymianę podłoża, nawiezenie ziemi, wybudowanie osnowy parku (krawężniki), ułożenie kostki, montaż oświetlenia, ułożenie trawy, nasadzenie krzewów, montaż urządzeń (kosze do koszykówki, stoliki do gry w szachy, piankowi tor przeszkód, górka rowerowa, saneczkowa, huśtawki, ławki).
Kierunki:	Podniesienie aktywności społecznej mieszkańców, aktywizacja i wsparcie osób starszych i niepełnosprawnych (cel operacyjny nr 1 – Wsparcie w rozwiązywaniu problemów społecznych oraz przeciwdziałanie kumulacji niekorzystnych zjawisk), zwiększenie zagospodarowanych przestrzeni publicznych, ożywienie, uporządkowanie niewykorzystanych obszarów miejskich (cel operacyjny nr 4 – Poprawa warunków funkcjonalno-przestrzennych obszaru rewitalizacji), poprawa jakości infrastruktury (cel operacyjny nr 5 – Podniesienie poziomu technicznego obiektów i infrastruktury w obszarze rewitalizacji).
	Realizatorem będzie Miasto Mława.

Przedsięwzięcie nr 8: „Parkuj i wypoczywaj”

Przedsięwzięcie nr 8: „Parkuj i wypoczywaj”	
Zgłaszający:	Nadleśnictwo Dwukoły
Miejsce:	Podobszar rewitalizacji nr 1. Postój pojazdów zlokalizowany będzie na działce o nr 96/8 – jednostka ewidencyjna Mława (011), obręb Krajewo (013), miejsce wypoczynku zlokalizowane będzie na działce 96/10 – jednostka ewidencyjna Mława (011), obręb Krajewo (013).

Cel: Poprawa estetyki obszaru rewitalizacji oraz podniesienie aktywności społecznej mieszkańców poprzez stworzenie miejsca do rekreacji, wypoczynku, uprawiania turystyki oraz krajoznawstwa z wykorzystaniem lasów Nadleśnictwa Dwukoły.

Opis: Obiekty zostaną wyposażone w urządzenia sprzyjające rekreacji i dostarczające informacji turystycznej, tj. w stoły, ławy, wiaty, tablice o charakterze informacyjno-edukacyjnym, regulamin funkcjonowania obiektu; na miejscu postoju pojazdów wydzielone zostanie miejsce na parkowanie pojazdów.

Kierunki: Podniesienie aktywności społecznej mieszkańców (cel operacyjny nr 1- Wsparcie w rozwiązywaniu problemów społecznych oraz przeciwdziałanie kumulacji niekorzystnych zjawisk), edukacja ekologiczna (cel operacyjny nr 3 - Podniesienie jakości środowiska naturalnego), poprawa estetyki obszaru rewitalizacji (cel operacyjny nr 4 - Poprawa warunków funkcjonalno-przestrzennych obszaru rewitalizacji), poprawa jakości i rozwój infrastruktury (cel operacyjny nr 5 - Podniesienie poziomu technicznego obiektów i infrastruktury w obszarze rewitalizacji).

Realizacja przedsięwzięcia wpłynie na poprawę atrakcyjności osiedla Krajewo i będzie współgrać z założeniami projektu nr 24.

Realizatorem będzie Państwowe Gospodarstwo Leśne Lasy Państwowe - Nadleśnictwo Dwukoły.

Przedsięwzięcie nr 9: „Centrum Wolnego Czasu – Śródmieście”

Przedsięwzięcie nr 9: „Centrum Wolnego Czasu – Śródmieście”

Zgłaszający: Nadleśnictwo Dwukoły

Zgłaszający: Osoby prywatne, realizacja: Koordynacja: pracownik, któremu powierzono zadania z zakresu rewitalizacji, rozważany współudział organizacji pozarządowych i innych instytucji i inwestorów prywatnych.

Miejsce: ul. Gabriela Narutowicza 8 – Podobszar rewitalizacji nr 2 – Śródmieście

Cel: Stworzenie ośrodka świadczącego usługi dla różnych grup społecznych w zakresie spędzania wolnego czasu.

Opis: Centrum Wolnego Czasu oferować będzie szeroki wachlarz usług, których obecnie brakuje w mieście lub świadczona są w znikomym zakresie. Działalność ośrodka będzie miała charakter integracyjny, skierowana będzie szczególnie do osób starszych, młodych rodziców, dzieci, także tych z różnymi dysfunkcjami i deficytami rozwojowymi.

Przykładowe usługi świadczone w Centrum Wolnego Czasu:

Zajęcia edukacyjne;

- „Chwilowa” świetlica dla dzieci (możliwość pozostawienia dziecka pod opieką wyspecjalizowanego personelu w godzinach popołudniowych);
- Wynajem sal konferencyjnych;
- Udostępnianie przestrzeni biurowych z dostępem do komputerów z Internetem;
- Udostępnianie przestrzeni do organizowania targów śniadaniowych oraz przestrzeni handlowej ze zdrową żywnością.

Kierunki: Podniesienie aktywności społecznej mieszkańców; aktywizacja i wsparcie osób starszych; wsparcie rodzin (polityki prorodzinnej) – (cel operacyjny nr 1 - Wsparcie w rozwiązywaniu problemów społecznych oraz przeciwdziałanie kumulacji niekorzystnych zjawisk), zwiększenie zagospodarowanych przestrzeni publicznych, poprawa estetyki obszaru rewitalizacji (cel operacyjny nr 4 - Poprawa warunków funkcjonalno-przestrzennych obszaru rewitalizacji), dostosowanie budynków użyteczności publicznej i rozwiązań technicznych do potrzeb osób niepełnosprawnych; wsparcie termomodernizacji; poprawa jakości i estetyki budynków mieszkalnych ze szczególnym uwzględnieniem zasobów gminnych; wsparcie odnowy zabytkowych i wartościowych budynków – (cel operacyjny nr 5 - Podniesienie poziomu technicznego budynków i infrastruktury w obszarze rewitalizacji).

Przedsięwzięcie nr 10: „Nowe oblicze mławskiego handlu”

Przedsięwzięcie nr 10: „Nowe oblicze mławskiego handlu”

Zgłaszający: Urząd Miasta Mława

Miejsce: Mława, rejon placu 3 Maja i ul. Wigury; podobszar rewitalizacji nr 2

Cel: Celem projektu jest podniesienie poziomu technicznego budynków handlowych położonych w rejonie placu 3 Maja i ul. Wigury oraz poprawa estetyki obszaru rewitalizacji.

Opis: Kompleksowa odnowa elewacji budynków położonych w obszarze placu 3 Maja, w tym w szczególności tzw. „Handlowca”, tzw. „Okrągłaka” oraz pawilonów handlowych. Ponadto planowane jest wykonanie nadbudowy pawilonów handlowych.

Realizacja zadania jest bardzo silnie powiązana z projektem „Serce miasta”, którego stanowi niejako dopełnienie. Z uwagi na fakt, że nieruchomości, których dotyczy projekt nie należą do Miasta Mława, planowanie jest podjęcie działań mających na celu pomoc właścicielom nieruchomości w zorganizowaniu się i przygotowaniu odpowiedniej dokumentacji technicznej i uzyskaniu niezbędnych pozwoleń.

Wprowadzone dzięki realizacji projektu zmiany przyczynią się do utworzenia atrakcyjnej przestrzeni publicznej, w której mieszkańcy obszaru rewitalizacji będą chętnie spędzać wolny czas. Większa liczba osób przebywająca w tej części miasta w połączeniu z podniesioną estetyką istniejących w tym miejscu punktów handlowych,

przełoży się na zwiększenie ich obrotu, co będzie skutkowało rozwojem tych firm, co powinno też przełożyć się na zwiększenie zatrudnianych przez nie osób.

Kierunki: Wsparcie rozwoju przedsiębiorczości (cel operacyjny nr 2 – Podniesienie poziomu aktywności gospodarczej w obszarze rewitalizacji), poprawa estetyki obszaru rewitalizacji (cel operacyjny nr 4 – Poprawa warunków funkcjonalno-przestrzennych obszaru rewitalizacji), wsparcie odnowy zabytkowych i wartościowych obiektów (cel operacyjny nr 5 – Podniesienie poziomu technicznego obiektów i infrastruktury w obszarze rewitalizacji).

Realizacja: koordynacyjnie przedsięwzięcie może poprowadzić Miasto Mława, ale poszczególne elementy przedsięwzięcia będą realizować właściciele nieruchomości użytkowych zlokalizowanych przy Placu 3 Maja i w bezpośrednim sąsiedztwie.

Przedsięwzięcie nr 11: „Festiwal Osiedli”

Przedsięwzięcie nr 11: „Festiwal Osiedli”

Zgłaszający: Osoba prywatna

Miejsce: Podobszar rewitalizacji nr 1 – osiedle Krajewo, w kolejnych latach osiedla: Śródmieście, Kozielsk, Kościuszki, Obrońców Mławy, Zawkrze – podobszar rewitalizacji nr 2

Cel: Integracja społeczności wszystkich osiedli wokół pozytywnych działań, współzawodnictwa z przedstawicielami innych osiedli.

Opis: Coroczne święto organizowane w całym mieście, zmierzające do integracji mieszkańców poszczególnych osiedli poprzez wzajemne współzawodnictwo, umożliwiające sfinansowanie np. placu zabaw dla dzieci, siłowni plenerowej lub innych obiektów w przestrzeni zwycięskiego osiedla. Współzawodnictwo może polegać np. na:

- wystawianiu zespołów sportowych składających się z ludzi w różnym wieku, różnej płci, różnej sprawności i udział np. w turniejach piłki siatkowej – plenerowej, tańca synchronicznego, przeciągania linii;
- przygotowaniu sztandaru osiedla (mogą zawisnąć w wejściu do ratusza, a co roku będą szły na czele każdego osiedla w Wielkim Pochodzie Festiwalu Osiedli);
- przygotowania hasła osiedla (wypisane na tablicy umieszczonej w miejscu charakterystycznym dla osiedla);
- występ kabaretów;
- promocja osiedla;
- święto plonów.

Przygotowania osiedli poprowadzą Przewodniczący Osiedli oraz Zarządy Osiedli. Jury będzie oceniało integrację zespołów, otwartość na innych, kreatywność i skuteczność. Nadzór nad realizacją: Urząd Miasta Mława, Miejski Dom Kultury.

Kierunki: Podniesienie aktywności społecznej mieszkańców (cel operacyjny 1 – Wsparcie w rozwiązywaniu problemów społecznych oraz przeciwdziałanie kumulacji niekorzystnych zjawisk), zwiększenie zagospodarowanych przestrzeni publicznych, ożywienie, uporządkowanie niewykorzystanych obszarów miejskich (cel operacyjny nr 4 – Poprawa warunków funkcjonalno-przestrzennych obszaru rewitalizacji).

Realizacja: Przewodniczący osiedli, Miejski Dom Kultury, koordynacja – pracownik Urzędu Miejskiego, któremu powierzono zadania z zakresu rewitalizacji

Przedsięwzięcie nr 12 Utworzenie Centrum Organizacji Pozarządowych

Przedsięwzięcie nr 12 Utworzenie Centrum Organizacji Pozarządowych

Zgłaszający: osoba prywatna

Miejsce: Mława, ul. Graniczna (budynek starego Młyna)

Cel: Celem ogólnym przedsięwzięcia jest rewitalizacja przestrzeni publicznej poprzez odnowienie zdegradowanego budynku.

Opis: Aktualnie w Mławie nie ma miejsca, w którym mogłyby działać organizacje pozarządowe. Konieczne jest zapewnienie im lokalu, który nie tylko będzie pełnił miejsce ich siedziby, ale także będzie miejscem, w którym będą one mogły organizować różnego rodzaju wydarzenia kierowane do mieszkańców. Pozwoli to na zaktywizowanie organizacji pozarządowych działających w Mławie, przyczyniając się m.in. do redukcji negatywnych zjawisk społecznych, zwiększenia poziomu integracji społeczeństwa jak również aktywizacji osób starszych. Zakres rzeczowy realizowanego przedsięwzięcia obejmuje rewitalizację budynku starego młyna i zaadoptowanie go na potrzeby utworzenia w nim Centrum Organizacji Pozarządowych.

Kierunki: poprawa warunkach do prowadzenia działalności publicznej i społecznej (cel nr 1 Wsparcie w rozwiązywaniu problemów społecznych oraz przeciwdziałanie kumulacji niekorzystnych zjawisk), rewitalizacja budynków i nadanie im nowych funkcji (cel nr 5 podniesienie poziomu technicznego obiektów i infrastruktury w obszarze rewitalizacji).

9. Mechanizmy integrowania działań rewitalizacyjnych

Aby proces wyprowadzania ze stanu kryzysowego obszarów zdegradowanych był efektywny i prowadzony w sposób prawidłowy, konieczna jest komplementarność działań rewitalizacyjnych w różnych wymiarach: przestrzennym, problemowym, proceduralno-instytucjonalnym, międzyokresowym i źródeł finansowania.

Komplementarność przestrzenna to powiązania pomiędzy działaniami rewitalizacyjnymi: projektami i przedsięwzięciami realizowanymi zarówno na obszarze rewitalizacji, jak i znajdującymi się poza nim, ale oddziałującymi na obszar rewitalizacji. Mechanizmy w zakresie zapewnienia komplementarności przestrzennej zostały uwzględnione na etapie wyznaczania obszaru rewitalizacji, jak i na etapie zbierania i oceny zgłoszonych projektów rewitalizacyjnych. Przy wyznaczaniu obszaru rewitalizacji zdecydowano, że działania rewitalizacyjne będą kierowane na obszary, które charakteryzują się największym natężeniem negatywnych zjawisk kryzysowych w sferze społecznej, gospodarczej, funkcjonalno-przestrzennej i technicznej oraz jednocześnie mają potencjał i są istotne w kontekście rozwoju miasta. Realizacja działań na tych wyodrębnionych podobszarach rewitalizacji umożliwi koncentrację przestrzenną rewitalizacji. Komplementarność przestrzenna była uwzględniana na etapie doboru projektów i przedsięwzięć rewitalizacyjnych. Przy ustalaniu listy projektów brano pod uwagę fakt wzajemnego uzupełniania się projektów, ich ukierunkowanie na osiągnięcie celów i realizację w przestrzeni w niewielkiej odległości od siebie i jednoczesne oddziaływanie na cały dotknięty kryzysem obszar.

W tym zakresie należy zwrócić uwagę na skoncentrowanie działań w podobszarze rewitalizacji nr 2 w ścisłym centrum miasta i jego bezpośrednim sąsiedztwie. W centrum miasta zlokalizowane są projekty: 1, 2, 3, 4, 5, 6, 7, 8, 9, 12, 13, 14. Projekty 8, 9, 12, 13, 14, 16, 17, 18, poza estetyką obszaru, poprawią warunki funkcjonalno-przestrzenne ponieważ powstaną w centrum miasta miejsca publiczne do spędzania czasu i prowadzenia aktywnego życia społeczeństwa lokalnego. Sąsiedztwo centrum miasta również zyska na jakości zasobów mieszkaniowych oraz estetyce jego obszarów w efekcie realizacji projektów: 3, 4, 16, 17, 18, 19, 23, 24.

Uzupełnieniem tego są zaplanowane do realizacji w podobszarze rewitalizacji nr 2 w centrum miasta projekty społeczne – tj. projekty nr 1, 11, 25, 26, 27, które ukierunkowane są na rozwiązywanie problemów społecznych i przeciwdziałanie kumulacji niekorzystnych zjawisk. Te projekty społeczne dotyczące tzw. tkanki miękkiej będą oddziaływać na cały obszar dotknięty kryzysem.

Kolejnym miejscem koncentracji działań w programie jest podobszar rewitalizacji nr 1 – Osiedle Krajewo. Projekt Zielone ekologiczne Krajewo dla rodzin (nr 29) dedykowany są tej właśnie przestrzeni, mieszkającym tam ludziom i ich problemom. Jednocześnie komplementarność przestrzenna jest zapewniona przez fakt, że projekty i ich produkty będą elementem, który będzie można wykorzystywać przy realizacji projektów nr 1, 14, 20, 22, 25 oraz 27 kierowanych do całego obszaru rewitalizacji, ale też przy wszelkich innych bieżących przedsięwzięciach społeczno-kulturalnych w obszarach kryzysowych.

Reasumując zaplanowane przedsięwzięcia rewitalizacyjne są ze sobą powiązane pod względem przestrzennym, program i projekty nie będą oddziaływać na poszczególne punkty i miejsca w obszarze rewitalizacji, ale na cały obszar dotknięty kryzysem.

Zapewnienie **komplementarności problemowej** oznacza realizację projektów/przedsięwzięć rewitalizacyjnych, które będą się wzajemnie dopełniały tematycznie i sprawiały, że GPRMM będzie oddziaływał na obszar rewitalizacji we wszystkich niezbędnych aspektach: społecznym, gospodarczym, funkcjonalno-przestrzennym technicznym, środowiskowym tak aby proces rewitalizacji był procesem kompleksowym. W tym celu dobór projektów do programu został przeprowadzony w taki sposób aby odpowiadały one na potrzeby w sferze społecznej i te dotyczące tzw. tkanki twardej (infrastruktury technicznej, przestrzeni, gospodarki, środowiska).

Program i zawarte w nim działania rewitalizacyjne charakteryzują się komplementarnością problemową, ponieważ poza elementami infrastrukturalnymi zawierają znaczące elementy społeczne, a zatem stanowią one połączenie działań ze sfery technicznej z działaniami społecznymi, co zostało wykazane w opisach projektów. Projekty nr 1, 9, 10, 11, 25, 26, 27, 29 odpowiadają na zdiagnozowane problemy i potrzeby ze sfery społecznej. Projekty dotyczące potrzeb w zakresie infrastruktury technicznej i warunków funkcjonalno przestrzennych to projekty nr 2, 3, 4, 5, 6, 8, 12, 15, 16, 17, 18, 19, 20, 21, 22, 23, 24 oraz projekty 13, 14 i 28 przy czym infrastruktura powstająca w tych ostatnich służyć ma zdiagnozowanym potrzebom społecznym.

Sfery gospodarczej dotyczą projekty Jarmark św. Wojciecha (nr 7) i Rozwój kompetencji kluczowych i umiejętności niezbędnych na rynku pracy uczniów szkół ponadpodstawowych ogólnokształcących oraz wsparcie szkół prowadzących kształcenie zawodowe (nr 21). W GPRMM występują projekty, które same w sobie łączą te sfery społeczną i techniczną, w niektórych przypadkach uwzględniają kwestie środowiskowe. Są to projekty wielowątkowe.

GPRMM jest również skoordynowany problemowo z innymi decyzjami strategicznymi Miasta Mława ujętymi i spisany w dokumentach strategicznych miasta. Powiązania te są opisane w części 4 niniejszego dokumentu. Ponadto uwzględniono konieczność utrzymania komplementarności problemowej i zgodności GPRMM z dokumentami, które zostaną opracowane w przyszłości.

Komplementarność proceduralno-instytucjonalną gminnego programu rewitalizacji Miasta Mława osiągnięto poprzez takie zaprojektowanie systemu zarządzania programem, który pozwoli na efektywne współdziałanie na jego rzecz różnych instytucji i osób oraz wzajemne uzupełnianie się i spójność procedur. W tym zakresie należy podkreślić szczególną rolę wszystkich interesariuszy rewitalizacji na etapie wdrażania programu rewitalizacji. System wdrażania programu rewitalizacji wymaga współdziałania Urzędu Miasta Mława z wszystkimi innymi podmiotami, których projekty i przedsięwzięcia rewitalizacyjne zostały ujęte w programie, w celu monitorowania stopnia realizacji projektów i programu. System zarządzania GPRMM oraz system monitorowania opisuje zadania, odpowiedzialności i funkcje poszczególnych jednostek i podmiotów w zakresie realizacji programu i jego oceny. Zadania te są przypisane dla pracownika, któremu powierzono zadania z zakresu rewitalizacji, Zespołowi ds. Rewitalizacji, Komitetowi Rewitalizacji, jednostkom realizującym projekty rewitalizacyjne, co zostało opisane w części 10 i 11 dokumentu. Koordynatorem realizacji i wdrażania programu rewitalizacji będzie pracownik, któremu powierzono zadania z zakresu rewitalizacji, wspierany przez Zespół ds. rewitalizacji. Wskazane osoby będą współpracować z innymi wydziałami Urzędu Miasta Mława oraz instytucjami zaangażowanymi w proces rewitalizacji, w tym realizatorami działań rewitalizacyjnych. W tym zakresie należy podkreślić, że w proces rewitalizacji będą zaangażowane, oprócz Gminy Miasto Mława i jednostek organizacyjnych, m.in. spółki miejskie, inne

samorządy (powiat mławski), samorządowe instytucje kultury, przedsiębiorcy realizujący projekty. Wszystkie te podmioty będą obligowane do regularnego raportowania stanu realizacji zgłoszonych przedsięwzięć rewitalizacyjnych i dostarczania danych do poprowadzenia monitoringu i ewaluacji programu.

Komplementarność międzyokresowa oznacza uzupełnianie przedsięwzięć już zrealizowanych w ramach polityki spójności 2007-2013 z zaangażowaniem środków wspólnotowych (np. o charakterze infrastrukturalnym) z projektami komplementarnymi, realizowanymi w ramach polityki spójności 2014-2020 oraz w kolejnej perspektywie na lata 2021-2027. W tym kontekście pracując nad GPRMM zadbano o uzupełnianie (dopełnianie) przedsięwzięć już zrealizowanych w ramach polityki spójności 2007-2013 projektami komplementarnymi realizowanymi w ramach polityki spójności 2014-2020, co ma na celu zachowanie ciągłości programowej kluczowej w procesach rewitalizacji. W tym kontekście należy podkreślić, że proces rewitalizacji centralnej części miasta (zawierającej się w obecnym podobszarze rewitalizacji nr 2) zaplanowany na lata 2016-2025 z perspektywą do roku 2030 stanowi kontynuację działań rewitalizacyjnych realizowanych w latach poprzednich współfinansowanych ze środków wspólnotowych z perspektywy finansowej 2007-2013. Analogicznie działania realizowane przez Zespół Szkół nr 2 w Mławie (projekt nr 12) są kontynuacją rozbudowy bazy edukacyjnej realizowanej w poprzedniej perspektywie finansowej. Działania planowane na osiedlu Krajewo (podobszar rewitalizacji nr 1) nawiązują do inwestycji infrastrukturalnych w najbliższej okolicy. Z powyższego wynika, że niniejszy program rewitalizacji spełnia wymóg komplementarności międzyokresowej. Planowane do realizacji działania rewitalizacyjne (projekty i przedsięwzięcia) stanowią będą kontynuację już wcześniej zrealizowanych działań. Komplementarność międzyokresowa będzie realizowana na poziomie całego programu i na poziomie poszczególnych projektów. Szczegółowo komplementarność międzyokresową przedstawia tabela poniżej.

Tabela 45 Komplementarność międzyokresowa

Nazwa projektu rewitalizacyjnego	Projekty komplementarne zrealizowane z udziałem środków wspólnotowych z perspektywy finansowej 2007-2013
Akademia Kompetencji Wychowawczych	<i>Mławskie Centrum Integracji Społecznej i Zawodowej (EFS, PO KL) – działanie realizowane w projekcie miały na celu wsparcie osób znajdujących się w szczególnej sytuacji społecznej i ekonomicznej. Dzięki udziałowi w projektach centrum, osoby te mogły poprawić swoją sytuację, uzyskać pomoc, aktywnie uczestniczyć w życiu społecznym, kulturalnym, zaktywizować się społecznie. „Przebudowa, nadbudowa i rozbudowa MDK przy ul. Stary Rynek w Mławie – etap I”(EFRR, RPO WM) – w efekcie projektu powstał obiekt, w którym w zorganizowany i interesujący sposób spędzić wolny czas mogą mieszkańcy miasta i zaktywizować się społecznie.</i>
Rewitalizacja budynku MOPS poprzez dostosowanie budynku do potrzeb osób z uzależnieniami alkoholowymi	
Portal internetowy oraz program informacyjny Mławski Tygodnik Telewizyjny	
Stworzenie Programu Inicjatyw Mieszkańców	
Jarmark św. Wojciecha	
Budowa szybów windowych wraz z instalacją wind w trzech budynkach użyteczności publicznej Instalacja gruntowych pomp ciepła w budynkach Starostwa Powiatowego w Mławie	<i>Termomodernizacja budynków Zespołu Szkół Nr 1 i Zespołu Szkół Nr 2 w Mławie przy ul. Zuzanny Morawskiej 29 (EFRR, RPO WM) – w projekcie przeprowadzono zadania zmierzające do poprawy stanu technicznego obiektu i zmniejszeni negatywnego oddziaływania środowisko. <i>Poprawa infrastruktury sportowej poprzez budowę sali gimnastycznej wraz z zapleciami i łącznikami przy Zespole Szkół Nr 2</i></i>

Nazwa projektu rewitalizacyjnego	Projekty komplementarne zrealizowane z udziałem środków wspólnotowych z perspektywy finansowej 2007-2013
<p>Instalacja gruntowych pomp ciepła w budynkach Urzędu Miasta Mława. Modernizacja budynku bursy szkolnej wraz z parkingiem Remont i termomodernizacja budynków przy Zespole Szkół nr 2 w Mławie Rewitalizacja budynku MOPS poprzez dostosowanie budynku do potrzeb osób z uzależnieniami alkoholowymi Rewitalizacja budynku ratusza miejskiego poprzez dostosowanie budynku do potrzeb osób z niepełnosprawnością w Mławie</p>	<p>w Mławie (EFRR, RPO WM) – projekt w zakresie poprawy infrastruktury oświatowej.</p>
<p>Rewitalizacja budynku MOPS poprzez dostosowanie budynku do potrzeb osób z uzależnieniami alkoholowymi</p>	<p><i>Rewitalizacja Zabytkowego Parku Miejskiego w Mławie - etap IV</i> (EFRR, RPO WM) - założeniem projektu było dokończenie procesu przywrócenia wyglądu i funkcji Zabytkowego Parku Miejskiego w Mławie, stanowiącego jedyny obszar zieleni w centrum miasta, stworzenie miejsca do spotkań i organizacji aktywizujących form spędzania wolnego czasu.</p>
<p>Rewitalizacja budynku ratusza miejskiego poprzez dostosowanie budynku do potrzeb osób z niepełnosprawnością w Mławie</p>	
<p>Rewitalizacja obszaru Osiedla Obrońców Mławy poprzez rozbudowę kompleksu oświatowego ZPO 2 o obiekt przedszkolny.</p>	<p><i>Rewitalizacja Zabytkowego Ratusza w Mławie - etap I</i> (EFRR, RPO WM) - działania ukierunkowane na przywrócenie dawnej świetności obiektowi o wartości architektonicznej i znaczeniu historycznym, jeden z etapów podejmowanych w mieście wysiłków, mających na celu zrewitalizowanie i udostępnienie mieszkańcom na różne aktywności najcenniejszych mławskich obiektów.</p>
<p>Rewitalizacja obszaru osiedla Obrońców Mławy poprzez zagospodarowanie skweru przy ul. Rynekowej.</p>	
<p>Rewitalizacja obszaru Placu 1-go Maja w Mławie</p>	<p><i>Przedsiębiorczość w perspektywie zmian gospodarczych – Diagnoza dla Miasta Mława</i> (EFS, PO KL) – projekt badawczy z analizą lokalnego rynku i prognozą potencjalnych zmian gospodarczych, stanowiący wstęp do dalszego wzmocnienia postaw przedsiębiorczych, wsparcie dla przedsiębiorców i pracowników przedsiębiorstw.</p>
<p>Rewitalizacja terenu osiedla przyległego do ul. Stary Rynek, Płocka, Szewska, Grzebskiego.</p>	
<p>Rewitalizacja zabytkowego Domu Handlowego w Mławie</p>	<p>„Przebudowa, nadbudowa i rozbudowa MDK przy ul. Stary Rynek w Mławie – etap I” (EFRR, RPO WM) – w efekcie projektu powstał obiekt, w którym w zorganizowany i interesujący sposób spędzić wolny czas mogą mieszkańcy miasta.</p>
<p>Zielone ekologiczne Krajewo dla rodzin</p>	<p><i>Budowa drogi gminnej dojazdowej do dzielnicy przemysłowej w Mławie - etap II</i> (EFRR, RPO WM) - w ramach projektu powstała droga gminna z infrastrukturą drogową (ścieżki rowerowe, chodniki, parkingi, oświetlenie, odwodnienie) poprawiające skomunikowanie dzielnicy przemysłowej i sąsiadującego osiedla Krajewo z pozostałą częścią miasta, powstała też część infrastruktury (parkingi, ścieżki rowerowe) – podstawa do rozwijania rekreacyjnych funkcji Krajewa.</p>
<p>Rozbudowa ekologicznego taboru komunikacji miejskiej w celu skomunikowania obszarów rewitalizacji</p>	
<p>Skomunikowanie obszarów rewitalizacji z placówkami edukacyjnymi poprzez rozbudowę ekologicznego taboru.</p>	<p><i>Opracowanie planu gospodarki niskoemisyjnej dla Miasta Mława</i> (FS, POiŚ) – opracowano dokument, zaplanowano działania mające na celu rozwiązanie problemów związanych z niską emisją.</p>
<p>Godnie i wygodnie - rozbudowa tkanki mieszkaniowej w zasobie komunalnym przy ul. 18 Stycznia w Mławie.</p>	

Nazwa projektu rewitalizacyjnego	Projekty komplementarne zrealizowane z udziałem środków wspólnotowych z perspektywy finansowej 2007-2013
Godnie i wygodnie Piłsudskiego 31	
Instalacja gruntowych pomp ciepła w budynkach Starostwa Powiatowego w Mławie	
Instalacja gruntowych pomp ciepła w budynkach Urzędu Miasta Mława.	
Remont i termomodernizacja budynków przy Zespole Szkół nr 2 w Mławie	
Rozbudowa ekologicznego taboru komunikacji miejskiej w celu skomunikowania obszarów rewitalizacji	
Skomunikowanie obszarów rewitalizacji z placówkami edukacyjnymi poprzez rozbudowę ekologicznego taboru.	
Słowackiego 1 po zmianach	
Słowackiego 3 po zmianach	
Nazwa projektu rewitalizacyjnego	Projekty komplementarne zrealizowane z udziałem środków wspólnotowych z perspektywy finansowej 2014-2020
<p>Rozbudowa ekologicznego taboru komunikacji miejskiej w celu skomunikowania obszarów rewitalizacji</p> <p>Skomunikowanie obszarów rewitalizacji z placówkami edukacyjnymi poprzez rozbudowę ekologicznego taboru.</p>	<p><i>„Skomunikowanie miasta Mława z węzłem przesiadkowym i korytarzami transportowymi sieci TEN-T”.</i> Nazwa beneficjenta: Miasto Mława. Całkowita wartość po rozliczeniu końcowym projektu wynosiła 6 024 876,98 zł, natomiast dofinansowanie ze środków UE wynosiło 2 937 683,57 zł. Przez Mławę przebiegają dwa szlaki komunikacyjne TEN-T: kolejowy E65 i drogowy DK7 lecz z uwagi na brak odpowiedniej infrastruktury technicznej nie były one ze sobą odpowiednio powiązane. Dzięki realizacji projektu wybudowana została infrastruktura drogowa, która jest powiązana z planowanym do budowy w ramach odrębnego przedsięwzięcia obiektem nowego dworca zintegrowanego kolejowo-autobusowego w miejsce istniejącego przystanku osobowego. Wybudowana w ramach projektu droga długości 1,16km, łącząca ul. Kościuszki z ul. Sienkiewicza wraz z kanalizacją deszczową, oświetleniem, chodnikami i ścieżką rowerową zapewnia niezbędne połączenie węzła przesiadkowego w tym planowanego do budowy dworca zintegrowanego z siecią drogową miasta.</p>

Nazwa projektu rewitalizacyjnego	Projekty komplementarne zrealizowane z udziałem środków wspólnotowych z perspektywy finansowej 2007-2013
	<p><i>„Rozbudowa ulicy Studzieniec w Mławie”.</i> W ramach zadania wykonana zostanie droga o nawierzchni asfaltowej o szerokości 5,5 m z obustronnymi chodnikami o szerokości 2,0 m, sieć kanalizacji deszczowej, oświetlenie uliczne oraz przebudowa odcinków sieci wodociągowej z wymianą przyłączy wodociągowych i budową nowych przyłączy wodociągowych i sanitarnych. Całkowita wartość zadania: 9 684 959,00 zł. Dofinansowanie: 2 983 177,81 zł Zadanie współfinansowano ze środków Województwa Mazowieckiego.</p>
	<p><i>„Budowa kanalizacji sanitarnej w ul. Dzierzgowskiej i ul. Studzieniec w Mławie”.</i> W ramach realizacji projektu wybudowano łącznie 6 394,57 m kanalizacji sanitarnej (wraz z przykanalikami) Całkowita wartość projektu - 2 963 504,90 zł Przyznane dofinansowanie - 1 537 787,92 zł. PROGRAM OPERACYJNY INFRASTRUKTURA I ŚRODOWISKO 2014-2020 PRIORYTET II Ochrona środowiska, w tym adaptacja do zmian klimatu DZIAŁANIE 2.3 Gospodarka wodno-ściekowa w aglomeracjach</p>
	<p><i>„Budowa kanalizacji sanitarnej na terenie Aglomeracji Mława”</i> Projekt współfinansowany jest przez Unię Europejską w ramach działania 2.3. „Gospodarka wodno-ściekowa w aglomeracjach”, II oś priorytetowa „Ochrona środowiska, w tym adaptacja do zmian klimatu” Programu Operacyjnego Infrastruktura i Środowisko 2014 – 2020. Celem projektu było uporządkowanie gospodarki ściekowej na terenie Aglomeracji Mława i dostosowanie jej do wymogów prawa polskiego i unijnego. W ramach realizacji projektu wybudowana została sieć kanalizacji sanitarnej na tych obszarach Aglomeracji Mława, które do tej pory nie były wyposażone w sieć kanalizacji sanitarnej: 1. Obszar A1 – obejmujący ulice: Olesin, Ogrodową, Olszynową, Kruczą, Sadową i Zabrody – około 3 165 m. 2. Obszar A2 – obejmujący ulice: Żabieniec, Okólną, Nowowiejską i Piaskową (część) – około 2 175 m. 3. Obszar A3 – obejmujący ulice: Wiśniową, Malinową, Poziomkową i Piaskową (część) – około 995 m. 4. Obszar A4 – obejmujący ulice: Łąkową, Spokojną, Karcza – około 443 m. 5. Obszar A5 – obejmujący ulice: Stefana „Grota” Roweckiego, Pogorzelskiego, Cichą, Szwejkowskiego, Anyszki, Leszczyńskiego, Kościuszki (część) – około 2 522 m. 6. Obszar A6 – obejmujący ulice: Brukową, Bracką, Kościelną, Krajewskiego, Mickiewicza, Przyrynek, Rynkową, Kapliczną, Al. Piłsudskiego (część) – około 3 811 m. 7. Obszar A7 – obejmujący ulice: Jasną i Nową – około 999 m. 8. Obszar A8 – obejmujący ulice: Akacjową, 20 Dywizji Piechoty WP, Biskupa Leona Wetmańskiego, Kazimierza Pużaka, Górna, Majora Sergiusza Grudkowskiego, Ojca Bernarda Kryszkiewicza, Tadeusza Jasińskiego, Wiktora Altera, Ciechanowską, Podgórną, Ostaszewskiego, Górna, Cmentarną – około 5 717,5 m.</p>

Nazwa projektu rewitalizacyjnego	Projekty komplementarne zrealizowane z udziałem środków wspólnotowych z perspektywy finansowej 2007-2013
	<p>30.12.2021 r. rozpoczęto realizację zakresu dla zadań nr 22, 23 i 24, obejmujące budowę kanalizacji sanitarnej na ulicach: Moniuszki, Batorego, Dworcowej, Łącznej, Ciasnej, Niecałej, Gdyńskiej, LOK, Tęczowej, Niskiej, Żuromińskiej, Ceglanej na odcinkach ulic:</p> <ol style="list-style-type: none"> 1) Moniuszki (od skrzyżowania z Dworcową w kierunku na Łomię do końca zabudowań); 2) Batorego na odcinku od skrzyżowania z ul. Moniuszki do wysokości posesji Batorego 22; 3) Dworcowej na odcinku od skrzyżowania z ul. Moniuszki do skrzyżowania z ul. Żuromińską; 4) Łącznej na odcinku od ul. Moniuszki do końca zabudowań; 5) Niecałej (w celu spięcia z istniejącą siecią); 6) Ciasnej do posesji nr ewid. 1264/2; 7) Gdyńskiej na odcinku od skrzyżowania z ul. Żuromińską do skrzyżowania z ul. LOK; 8) LOK na odcinku od skrzyżowania z ul. Gdyńską do planowanego pasa obwodnicy zachodniej Miasta Mława; 9) Tęczowej (odcinek drogi gminnej); 10) Niskiej; 11) Żuromińskiej na odcinku od skrzyżowania z ul. Gdyńską do planowanego pasa obwodnicy zachodniej Miasta Mława; 12) Ceglanej; <p>W zakres wchodzi wykonanie ok. 6 934 km kanalizacji sanitarnej wraz z przykanalikami w pasie drogowym, kolektorem tłocznym oraz pompowniami.</p> <p>oraz obejmujące:</p> <ul style="list-style-type: none"> - Budowę kanalizacji sanitarnej na ul. Baczyńskiego w Mławie. <p>W zakres wchodzi wykonanie ok 597 mb kanalizacji sanitarnej na ul. Baczyńskiego i odcinka Al. Św. Wojciecha.</p> <ul style="list-style-type: none"> - Budowę kanalizacji sanitarnej na ul. Stefana Roweckiego „Grota”. <p>Zadanie dotyczy budowy kanalizacji sanitarnej od obecnie budowanych budynków wielorodzinnych do istniejącego kolektora w ul. Granicznej (łącznie odcinek ok. 305 mb).</p> <p>Planowany koszt realizacji projektu – 38 173 660,14 zł, w tym dofinansowanie – 19 892 415,30 zł</p>
<p>Wsparcie społeczno-zawodowe osób wykluczonych i zagrożonych wykluczeniem społecznym.</p>	<p>"Aktywizacja osób młodych pozostających bez pracy w powiecie mławskim (II), (III) oraz (IV)</p>
<p>Victor Young Jazz Festival Mława</p>	<p>Nazwa beneficjenta: Powiat Mławski/Powiatowy Urząd Pracy w Mławie</p>
<p>Stworzenie Programu Inicjatyw Mieszkańców</p>	<p>Celem projektów było zwiększenie możliwości zatrudnienia osób młodych poniżej 30 roku życia pozostających bez pracy w powiecie mławskim. Dla każdego z uczestników przedstawiono konkretną ofertę aktywizacji zawodowej poprzedzona analizą umiejętności, predyspozycji i problemów zawodowych danego uczestnika. Na tej podstawie PUP realizował odpowiednio dobrane usługi i instrumenty rynku pracy, o których mowa w ustawie o promocji zatrudnienia i instytucjach rynku pracy.</p>
<p>Rozwój kompetencji kluczowych i umiejętności niezbędnych na rynku pracy uczniów szkół ponadpodstawowych ogólnokształcących oraz wsparcie szkół prowadzących kształcenie zawodowe</p>	

Nazwa projektu rewitalizacyjnego	Projekty komplementarne zrealizowane z udziałem środków wspólnotowych z perspektywy finansowej 2007-2013
Przyjazny Dom	Aktywizacja osób w wieku 30 lat i powyżej pozostających bez pracy w powiecie mławskim (I), (II), (III) oraz (IV) Nazwa beneficjenta: Powiat Mławski/Powiatowy Urząd Pracy w Mławie
Jarmark św. Wojciecha	Celem realizacji projektów było zwiększenie możliwości zatrudnienia osób w wieku 30 lat i powyżej należących do grup defaworyzowanych pozostających bez pracy w powiecie mławskim. Dla każdego z uczestników przedstawienie konkretnej oferty aktywizacji zawodowej poprzedziła analiza umiejętności, predyspozycji i problemów zawodowych danego uczestnika. Na tej podstawie Powiatowy Urząd Pracy realizował wsparcie w postaci usług i instrumentów rynku pracy, o których mowa w ustawie o promocji zatrudnienia i instytucjach rynku pracy.

Komplementarność źródeł finansowania oznacza, że projekty/przedsięwzięcia rewitalizacyjne, wynikające z programu rewitalizacji opierają się na konieczności umiejętnego uzupełniania i łączenia wsparcia ze środków EFRR, EFS i FS i innych z wykluczeniem ryzyka podwójnego dofinansowania. Gminny Program Rewitalizacji Miasta Mława na lata 2016-2025 z perspektywa do 2030 roku cechuje komplementarność źródeł finansowania, co oznacza, że wsparcie ze środków wspólnotowych jest łączone i uzupełnione przez środki własne Miasta Mława, innych jednostek samorządu terytorialnego (starostwo powiatowe) i środki prywatne. W ramach listy planowanych projektów i przedsięwzięć rewitalizacyjnych, program rewitalizacji zawiera zarówno projekty inwestycyjne, społeczno-aktywizacyjne i gospodarcze, oraz istotne działania dotyczące organizacji estetyczno-funkcjonalnej przestrzeni, skoncentrowane na wyznaczonych celach rewitalizowanych, wzajemnie powiązane i synergiczne. Jednocześnie należy podkreślić, że ujęte w niniejszym programie rewitalizacji działania zakładają zewnętrzne źródła finansowania typu EFRR, EFS i FS, co najmniej połowa projektów rewitalizacyjnych realizowana będzie ze środków własnych publicznych i prywatnych. Stąd też należy uznać, iż niniejszy program rewitalizacji spełnia wymóg komplementarności źródeł finansowania. Szczegółowo źródła finansowania programu przedstawione są w kolejnej części niniejszego dokumentu.

10. Ramy finansowe programu – plan finansowania działań rewitalizacyjnych

Ramy finansowe realizacji GPRMM zostały wyznaczone poprzez zestawienie planowanych kosztów i źródeł finansowania wszystkich projektów oraz kosztów zarządzania programem. Pokazują one planowaną wartość wsparcia dla obszaru rewitalizacji Miasta Mława poprzez zaangażowanie w działania rewitalizacyjne środków publicznych z budżetu Miasta Mława i funduszy unijnych (Europejski Fundusz Rozwoju Regionalnego i Europejski Fundusz Społeczny) oraz środków prywatnych.

Tabela 46 Koszty realizacji projektów i programu rewitalizacji oraz źródła ich finansowania

Nr projektu	Nazwa	Zgłaszający	przewaga występującego zjawiska negatywnego	Realizujący	Podobszar	Termin realizacji	Planowany koszt	Środki własne zgłaszającego	Źródło finansowania				
									Środki z budżetu Miasta Mława	Środki zewnętrzne z UE i budżetu państwa	Inne środki publiczne	Środki prywatne	Środki publiczne razem
1	Akademia Kompetencji Wychowawczych	Miejski Ośrodek Pomocy Społecznej w Mławie	społeczne	Miejski Ośrodek Pomocy Społecznej w Mławie	1, 2	Lata 2017-2025 (spotkania cykliczne raz w roku przez 11-12 tygodni)	40 000,00 zł	40 000,00 zł	40 000,00 zł	0,00 zł	0,00 zł	0,00 zł	40 000,00 zł
2	Budowa szybów windowych wraz z instalacją wind w trzech budynkach użyteczności publicznej	Starostwo Powiatowe w Mławie	techniczne	Starostwo Powiatowe w Mławie	2	Do 2030	2 420 000,00 zł	363 000,00 zł	0,00 zł	2 057 000,00 zł	0,00 zł	0,00 zł	2 057 000,00 zł
3	Godnie i wygodnie - rozbudowa tkanki mieszkaniowej w zasobie komunalnym przy ul. 18 Stycznia w Mławie.	Urząd Miasta Mława	techniczne	Wydział Inwestycji Urzędu Miasta Mława	2	Lata 2023-2027	40 000 000,00 zł	6 000 000,00 zł	6 000 000,00 zł	34 000 000,00 zł	0,00 zł	0,00 zł	40 000 000,00 zł
4	Godnie i wygodnie Piłsudskiego 31	Towarzystwo Budownictwa Społecznego Sp. z o.o. w Mławie	techniczne	Miasto Mława: Wydział Inwestycji Urzędu Miasta Mława i Towarzystwo Budownictwa Społecznego Sp. z o.o.	2	Rok 2022-2024	1 969 207,55 zł	0,00 zł	0,00 zł	1 673 826,41 zł	295 381,14 zł	0,00 zł	1 969 207,55 zł
5	Instalacja gruntowych pomp ciepła w budynkach Starostwa Powiatowego w Mławie	Starostwo Powiatowe w Mławie	techniczne	Starostwo Powiatowe w Mławie	2	Do 2030 roku	21 766 240,00 zł	3 264 936,00 zł	0,00 zł	18 501 304,00 zł	0,00 zł	0,00 zł	18 501 304,00 zł
6	Instalacja gruntowych pomp ciepła w budynkach Urzędu Miasta Mława.	Urząd Miasta Mława	techniczne	Wydział Inwestycji Urzędu Miasta Mława	2	Lata 2023-2027	20 000 000,00 zł	3 000 000,00 zł	3 000 000,00 zł	17 000 000,00 zł	0,00 zł	0,00 zł	20 000 000,00 zł
7	Jarmark św. Wojciecha	Urząd Miasta Mława,	gospodarcze	Miejski Dom Kultury	2	Lata 2022-2027 (Cyklicznie w każdym roku w miesiącach maj – czerwiec – lipiec)	15 000,00 zł	13 000,00 zł	13 000,00 zł	0,00 zł	0,00 zł	2 000,00 zł	13 000,00 zł
8	Modernizacja budynku bursy szkolnej wraz z parkingiem	Starostwo Powiatowe w Mławie	techniczne	Starostwo Powiatowe w Mławie	2	Do 2030	2 400 000,00 zł	360 000,00 zł	0,00 zł	2 040 000,00 zł	0,00 zł	0,00 zł	2 040 000,00 zł
9	Plac zabaw dla osób z niepełnosprawnością ruchową	Starostwo Powiatowe w Mławie	społeczne	Starostwo Powiatowe w Mławie	2	Do 2030	100 000,00 zł	15 000,00 zł	0,00 zł	85 000,00 zł	0,00 zł	0,00 zł	85 000,00 zł
10	Portal internetowy oraz program informacyjny Mławski Tygodnik Telewizyjny	Telewizja Ostróda	społeczne	Telewizja Ostróda	2	Lata 2023-2030 r. z możliwością kontynuowania działań analogicznych jak w projekcie po jego zakończeniu.	500 000,00 zł	275 000,00 zł	0,00 zł	225 000,00 zł	0,00 zł	275 000,00 zł	225 000,00 zł
11	Przyjazny Dom	Miejski Ośrodek Pomocy Społecznej w Mławie	społeczne	Miejski Ośrodek Pomocy Społecznej w Mławie	2	Lata 2017 – 2020 i 2023 - 2025	10 000,00 zł	10 000,00 zł	10 000,00 zł	0,00 zł	0,00 zł	0,00 zł	10 000,00 zł
12	Remont i termomodernizacja budynków przy Zespole Szkół nr 2 w Mławie	Starostwo Powiatowe w Mławie	techniczne	Starostwo Powiatowe w Mławie	2	Do 2030	1 800 000,00 zł	270 000,00 zł	0,00 zł	1 530 000,00 zł	0,00 zł	0,00 zł	1 530 000,00 zł
13	Rewitalizacja budynku MOPS poprzez dostosowanie budynku do potrzeb osób z uzależnieniami alkoholowymi	Urząd Miasta Mława	techniczne	Wydział Inwestycji Urzędu Miasta Mława	2	Lata 2023-2027	2 000 000,00 zł	1 000 000,00 zł	1 000 000,00 zł	1 000 000,00 zł	0,00 zł	0,00 zł	2 000 000,00 zł

Gminny Program Rewitalizacji Miasta Mława. AKTUALIZACJA

Nr projektu	Nazwa	Zgłaszający	przewaga występującego zjawiska negatywnego	Realizujący	Podobszar	Termin realizacji	Planowany koszt	Środki własne zgłaszającego	Źródło finansowania				
									Środki z budżetu Miasta Mława	Środki zewnętrzne z UE i budżetu państwa	Inne środki publiczne	Środki prywatne	Środki publiczne razem
14	Rewitalizacja budynku ratusza miejskiego poprzez dostosowanie budynku do potrzeb osób z niepełnosprawnością w Mławie	Urząd Miasta Mława	techniczne	Wydział Inwestycji Urzędu Miasta Mława	1 i 2	Lata 2023-2027	1 000 000,00 zł	500 000,00 zł	500 000,00 zł	500 000,00 zł	0,00 zł	0,00 zł	1 000 000,00 zł
15	Rewitalizacja obszaru Osiedla Obrońców Mławy poprzez rozbudowę kompleksu oświatowego ZPO 2 o obiekt przedszkolny.	Urząd Miasta Mława	techniczne	Wydział Inwestycji Urzędu Miasta Mława	2	Lata 2024-2027	16 000 000,00 zł	8 000 000,00 zł	8 000 000,00 zł	8 000 000,00 zł	0,00 zł	0,00 zł	16 000 000,00 zł
16	Rewitalizacja obszaru osiedla Obrońców Mławy poprzez zagospodarowanie skweru przy ul. Rynkowej.	Urząd Miasta Mława	przestrzenno - funkcjonalne	Wydział Inwestycji Urzędu Miasta Mława	2	Do 2027	50 000,00 zł	50 000,00 zł	50 000,00 zł	0,00 zł	0,00 zł	0,00 zł	50 000,00 zł
17	Rewitalizacja obszaru Placu 1-go Maja w Mławie	Urząd Miasta Mława	przestrzenno - funkcjonalne	Wydział Inwestycji Urzędu Miasta Mława	2	Lata 2024 - 2027	2 000 000,00 zł	1 000 000,00 zł	1 000 000,00 zł	1 000 000,00 zł	0,00 zł	0,00 zł	2 000 000,00 zł
18	Rewitalizacja terenu osiedla przyległego do ul. Stary Rynek, Plocka, Szewska, Grzebskiego.	Urząd Miasta Mława	przestrzenno - funkcjonalne	Wydział Inwestycji Urzędu Miasta Mława	2	Lata 2023-2027	2 200 000,00 zł	1 100 000,00 zł	1 100 000,00 zł	1 100 000,00 zł	0,00 zł	0,00 zł	2 200 000,00 zł
19	Rewitalizacja zabytkowego Domu Handlowego w Mławie	Karol Roniewicz	techniczne	Obiekt prywatny, Zgłaszający - osoba prywatna	2	Do 2030	4 500 000,00 zł	675 000,00 zł	0,00 zł	3 825 000,00 zł	0,00 zł	675 000,00 zł	3 825 000,00 zł
20	Rozbudowa ekologicznego taboru komunikacji miejskiej w celu skomunikowania obszarów rewitalizacji	Urząd Miasta Mława	przestrzenno - funkcjonalne	Wydział Inwestycji Urzędu Miasta Mława i Miejskie Przedsiębiorstwo Drogowo Mostowe MPDM Sp. z o.o. w Mławie	1 i 2	Lata 2023-2027	12 000 000,00 zł	0,00 zł	0,00 zł	10 200 000,00 zł	1 800 000,00 zł	0,00 zł	12 000 000,00 zł
21	Rozwój kompetencji kluczowych i umiejętności niezbędnych na rynku pracy uczniów szkół ponadpodstawowych ogólnokształcących oraz wsparcie szkół prowadzących kształcenie zawodowe	Starostwo Powiatowe w Mławie	gospodarcze	Starostwo Powiatowe w Mławie	2	Do 2030	1 900 000,00 zł	285 000,00 zł	0,00 zł	1 615 000,00 zł	285 000,00 zł	0,00 zł	1 900 000,00 zł
22	Skomunikowanie obszarów rewitalizacji z placówkami edukacyjnymi poprzez rozbudowę ekologicznego taboru.	Urząd Miasta Mława	przestrzenno - funkcjonalne	Wydział Inwestycji Urzędu Miasta Mława	1 i 2	Lata 2023-2025	2 000 000,00 zł	300 000,00 zł	300 000,00 zł	1 700 000,00 zł	0,00 zł	0,00 zł	2 000 000,00 zł
23	Słowackiego 1 po zmianach	Towarzystwo Budownictwa Społecznego Sp. z o.o. w Mławie	techniczne	Miasto Mława, jednostka: Urząd Miasta Mława i Towarzystwo Budownictwa Społecznego Sp. z o.o.	2	Lata 2019-2027.	5 000 000,00 zł	1 000 000,00 zł	1 000 000,00 zł	4 000 000,00 zł	0,00 zł	0,00 zł	5 000 000,00 zł
24	Słowackiego 3 po zmianach	Towarzystwo Budownictwa Społecznego Sp. z o.o. w Mławie	techniczne	Miasto Mława, jednostka: Urząd Miasta Mława i Towarzystwo Budownictwa Społecznego Sp. z o.o.	2	Lata 2019-2027	3 000 000,00 zł	3 000 000,00 zł	3 000 000,00 zł	0,00 zł	0,00 zł	0,00 zł	3 000 000,00 zł
25	Stworzenie Programu Inicjatyw Mieszkańców	Andrzej Więckiewicz	społeczne	Miasto Mława; MDK w Mławie	1 i 2	Do 2030 roku	50 000,00 zł	50 000,00 zł	50 000,00 zł	0,00 zł	0,00 zł	0,00 zł	50 000,00 zł

Gminny Program Rewitalizacji Miasta Mława. AKTUALIZACJA

Nr projektu	Nazwa	Zgłaszający	przewaga występującego zjawiska negatywnego	Realizujący	Podobszar	Termin realizacji	Planowany koszt	Środki własne zgłaszającego	Źródło finansowania				
									Środki z budżetu Miasta Mława	Środki zewnętrzne z UE i budżetu państwa	Inne środki publiczne	Środki prywatne	Środki publiczne razem
26	Victor Young Jazz Festival Mława	Urząd Miasta Mława	społeczne	Urząd Miasta Mława	2	Lata 2022-2027 (cyklicznie w każdym roku we wrześniu lub październiku)	1 000 000,00 zł	250 000,00 zł	250 000,00 zł	0,00 zł	0,00 zł	750 000,00 zł	250 000,00 zł
27	Wsparcie społeczno-zawodowe osób wykluczonych i zagrożonych wykluczeniem społecznym.	Powiatowy Urząd Pracy	społeczne	Powiatowy Urząd Pracy	1 i 2	Do 2030 roku	1 600 000,00 zł	0,00 zł	0,00 zł	1 600 000,00 zł	0,00 zł	0,00 zł	1 600 000,00 zł
28	Wzmocnienie bezpieczeństwa w miejscach publicznych poprzez modernizację i rozbudowę monitoringu miejskiego w Mławie.	Urząd Miasta Mława	przestrzenno - funkcjonalne	Wydział Inwestycji Urzędu Miasta Mława	2	Lata 2022-2027	250 000,00 zł	125 000,00 zł	125 000,00 zł	125 000,00 zł	0,00 zł	0,00 zł	250 000,00 zł
29	Zielone, ekologiczne Krajewo dla rodzin	Urząd Miasta Mława	społeczne	Miejski Ośrodek Pomocy Społecznej w Mławie	1	Do 2025 roku	699 280,00 zł	449 280,00 zł	449 280,00 zł	240 000,00 zł	0,00 zł	10 000,00 zł	689 280,00 zł
30	Kultura Energetyczna	Urząd Miasta Mława	techniczne	Urząd Miasta Mława	2	Do 2025 roku	28 976 674,97 zł	2 897 667,50 zł	2 897 667,50 zł	26 079 007,47 zł	0,00 zł	0,00 zł	28 976 674,97 zł
Razem realizacja projektów							175 246 402,52 zł	30 292 883,50 zł	28 784 947,50 zł	138 096 137,88 zł	2 380 381,14 zł	1 712 000,00 zł	169 261 466,52 zł
Zarządzanie programem							873 600,00 zł	0,00 zł	873 600,00 zł	0,00 zł	0,00 zł	0,00 zł	873 600,00 zł
Razem realizacja programu							176 120 002,52 zł	30 292 883,50 zł	29 658 547,50 zł	138 096 137,88 zł	2 380 381,14 zł	1 712 000,00 zł	170 135 066,52 zł
techniczne							150 832 122,52 zł	26 330 603,50 zł	25 397 667,50 zł	120 206 137,88 zł	295 381,14 zł	675 000,00 zł	145 899 186,52 zł
przestrzenno - funkcjonalne							18 500 000,00 zł	2 575 000,00 zł	2 575 000,00 zł	14 125 000,00 zł	1 800 000,00 zł	0,00 zł	18 500 000,00 zł
społeczne							3 999 280,00 zł	1 089 280,00 zł	799 280,00 zł	2 150 000,00 zł	0,00 zł	1 035 000,00 zł	2 949 280,00 zł
gospodarcze							1 915 000,00 zł	298 000,00 zł	13 000,00 zł	1 615 000,00 zł	285 000,00 zł	2 000,00 zł	1 913 000,00 zł

Źródło: opracowanie własne

Na realizację przedsięwzięć rewitalizacyjnych wpisanych do Gminnego Programu Rewitalizacji Miasto Mława do końca roku 2021 wydatkowało co najmniej 7 692 578,02 zł. Wartość została obliczona na podstawie danych wyszczególnionych w raportach z realizacji GPRMM. Podana kwota stanowi koszty zrealizowane/zakończone.

Tabela 47 Zestawienie zrealizowanych podstawowych przedsięwzięć rewitalizacyjnych (przed procedurą aktualizacji dokumentu w 2022 roku)

Nr projektu	Nazwa projektu	Zgłaszający	Podmiot Realizujący	Miejsce realizacji projektu (nr podobszaru)
1	Ciepłej taniej Graniczna 84/1	Towarzystwo Budownictwa Społecznego Sp. z o.o. w Mławie	Towarzystwo Budownictwa Społecznego Sp. z o. o i Wspólnota Mieszkaniowa przy ul. Granicznej 84/1 w Mławie	2
2	Ciepłej taniej Graniczna 84/2	Towarzystwo Budownictwa Społecznego Sp. z o.o. w Mławie	Towarzystwo Budownictwa Społecznego Sp. z o. o i Wspólnota Mieszkaniowa przy ul. Granicznej 84/2 w Mławie	2
3	Ciepłej taniej Płocka 5/7	Towarzystwo Budownictwa Społecznego Sp. z o.o. w Mławie	Wspólnota Mieszkaniowa przy ul. Płockiej 5/7 w Mławie i Towarzystwo Budownictwa Społecznego Sp. z o. o.	2
4	Ciepłej taniej Płocka 11/13	Towarzystwo Budownictwa Społecznego Sp. z o.o. w Mławie	Wspólnota Mieszkaniowa przy ul. Płockiej 11/13 w Mławie i Towarzystwo Budownictwa Społecznego Sp. z o. o	2
5	Park Aktywnych	Urząd Miasta Mława	Miasto Mława, jednostka: Urząd Miasta Mława	2
6	Popówka	Urząd Miasta Mława	Miasto Mława, jednostka: Urząd Miasta Mława	2
7	Serce Miasta	Urząd Miasta Mława	Miasto Mława, jednostka: Urząd Miasta Mława	2
8	Słowackiego 5 po zmianach	1. Wspólnota Mieszkaniowa przy ul. Słowackiego 5 w Mławie 2. Towarzystwo Budownictwa Społecznego Sp. z o.o.	Wspólnota Mieszkaniowa przy ul. Słowackiego 5 w Mławie 2. Towarzystwo Budownictwa Społecznego Sp. z o. o.	2

Źródło: opracowanie własne

Zarządzanie programem będzie w całości finansowane ze środków publicznych tj. budżetu Miasta Mława. Wydatki na realizację projektów w 1,17% będą ponoszone ze środków prywatnych, a 95,93% wydatków projektowych będzie mieć publiczne źródło finansowania tj. budżet Miasta Mława, środki unijne, budżet państwa i inne publiczne środki (budżet starostwa powiatowego, instytucji publicznych). Finansowanie zewnętrzne (unijne i budżet państwa) planowane do pozyskania stanowi 76,13% wydatków projektowych.

11. Zarządzanie realizacją programu

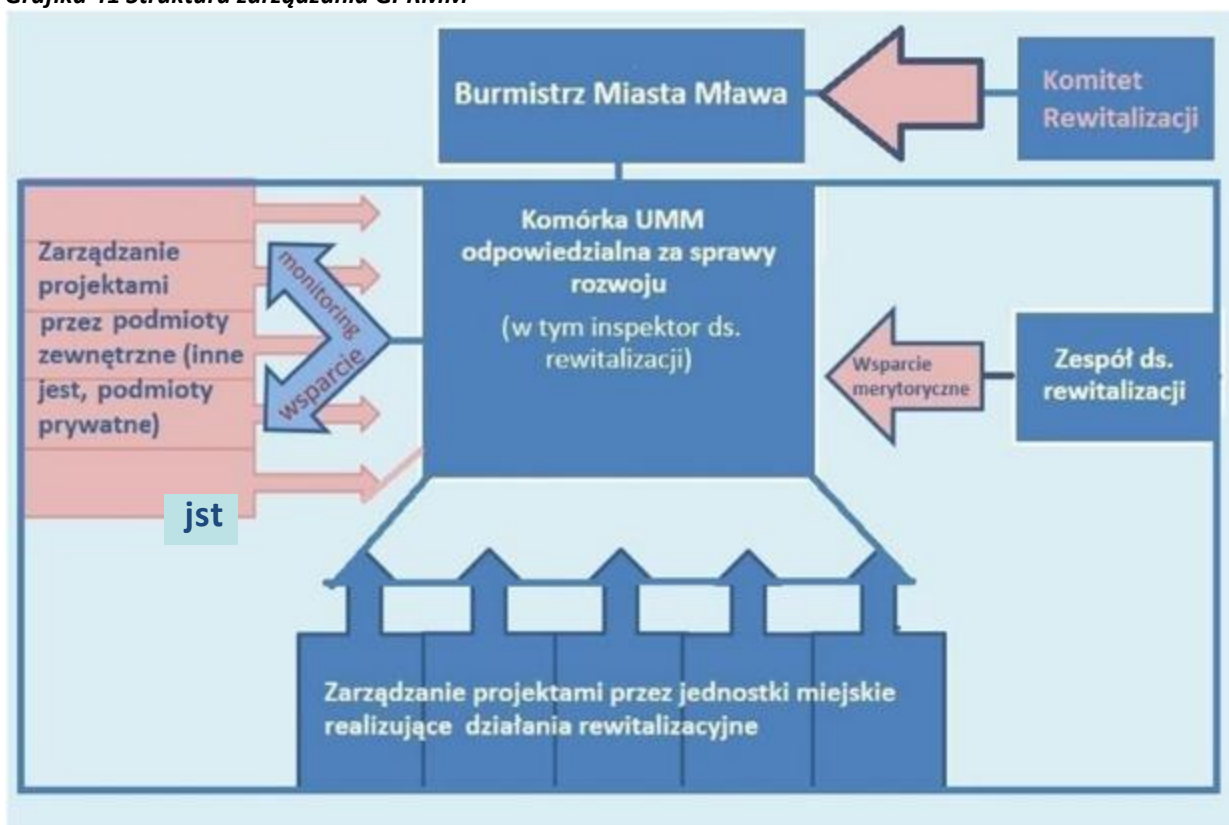
Burmistrz Miasta Mława dotychczas inicjował, realizował i monitorował działania rewitalizacyjne. W GPRMM będzie odpowiadać za zarządzanie i koordynację realizacji gminnego programu rewitalizacji, natomiast wdrożenie programu będzie odbywać się poprzez angażowanie wewnętrznych komórek Urzędu Miasta, jednostek podległych, przy wspieraniu działań rewitalizacyjnych w obszarze rewitalizacji podejmowanych przez interesariuszy rewitalizacji.

Struktura zarządzania GPRMM obejmuje bieżące zarządzanie programem, kontrolę i ewaluację oraz mechanizmy ewentualnej modyfikacji programu i jego systemu zarządzania.

Zarządzanie GPRMM przekazano pracownikowi Urzędu Miasta w Mławie, któremu powierzono zadania z zakresu rewitalizacji.

Strukturę zarządzania programem przedstawia poniższy rysunek

Grafika 41 Struktura zarządzania GPRMM



Źródło: opracowanie własne

Wsparcie merytoryczne dla pracownika, któremu powierzono zadania z zakresu rewitalizacji zapewnia interdyscyplinarny zespół ds. rewitalizacji, powołany Zarządzeniem Nr 45/2022 Burmistrza Miasta Mława z dnia 03 marca 2022 r. w sprawie zmiany Zarządzenia nr 71/2017 w sprawie powołania Zespołu ds. rewitalizacji, w skład którego wchodzi m.in. osoby zaangażowane w prace nad Diagnozą Miasta Mława i sporządzanie gminnego programu rewitalizacji – jako wewnętrzni eksperci ds. rewitalizacji. Treść zarządzenia przedstawia załącznik nr 2 do niniejszego opracowania.

Zadania pracownika, któremu powierzono zadania z zakresu rewitalizacji:

1. Przygotowanie prawne i organizacyjne funkcjonowania Komitetu Rewitalizacji jako forum współpracy Burmistrza Miasta Mława i Rady Miasta Mława z interesariuszami rewitalizacji, obejmujące przygotowywanie, prowadzenie i ocenę rewitalizacji.
2. Określenie wartości bazowych dla mierników i wskaźników określonych w systemie monitoringu prezentowanym w części 12 GPRMM.
3. Obsługa organizacyjna Komitetu Rewitalizacji. Propozycje dotyczące Komitetu Rewitalizacji przedstawione są w części 13 gminnego programu rewitalizacji.
4. Przygotowanie do realizacji projektów miejskich zgłoszonych i zaplanowanych do realizacji przez Urząd Miasta Mława, w tym udział w pracach związanych z pozyskiwaniem finansowania zewnętrznego.
5. Współpraca z jednostkami organizacyjnymi Miasta Mława w zakresie realizacji i promocji projektów rewitalizacyjnych oraz pozyskiwania danych do oceny i ewaluacji.
6. Zapewnianie zgodności lokalnych dokumentów strategicznych i planistycznych z gminnym programem rewitalizacji.
7. Działania na rzecz włączania się w realizację działań rewitalizacyjnych interesariuszy, w tym podejmowanie działań z wykorzystaniem narzędzi w postaci programu współpracy Miasta Mława z organizacjami pozarządowymi oraz współpraca z zarządami osiedli.
8. Monitoring realizacji GPRMM z corocznym raportowaniem Burmistrzowi Miasta Mława na temat osiągniętych rezultatów oraz systematyczne pozyskiwanie i agregowanie informacji potrzebnych do monitorowania programu.
9. Opracowywanie raportu ewaluacyjnego (o którym mowa w cz. 12 GPRMM), zawierającego rekomendacje do oceny aktualności i stopnia realizacji celów wytyczonych w programie. Co najmniej raz na trzy lata wykonanie ewaluacji programu.
10. Prowadzenie komunikacji społecznej na rzecz rewitalizacji oraz promocji programu i idei rewitalizacji.
11. Zbieranie i udostępnianie informacji o realizowanych projektach i ich wpływie na rezultaty programu.

Jako element systemu wdrażania GPRMM funkcjonować będzie zespół ds. rewitalizacji, który stanowić ma wsparcie merytoryczne dla pracownika, któremu powierzono zadania z zakresu rewitalizacji oraz Komitetu Rewitalizacji. Zadaniem zespołu będzie interpretacja danych uzyskanych na potrzeby monitoringu i ewaluacji programu, inicjowanie nowych przedsięwzięć i projektów do programu oraz praca przy aktualizacji programu rewitalizacji.

Skuteczność przyjętej struktury zarządzania programem będzie podlegała uspołecznionej ocenie, której dokona Komitet Rewitalizacji i Zespół ds. Rewitalizacji. Na podstawie wyników tej oceny oraz odpowiednio do potrzeb Miasta Mława oraz interesariuszy rewitalizacji, system wdrażania i zarządzania programem może ewoluować w kierunku wynikającym z ewaluacji programu.

Dla utrzymania poziomu zaangażowania społeczności miasta osiągniętego na etapie programowania rewitalizacji, przy realizacji programu będą stosowane różnorodne mechanizmy włączające mieszkańców, przedsiębiorców i inne podmioty w proces rewitalizacji.

W celu integracji działań rewitalizacyjnych i inicjowania współpracy interesariuszy oraz włączania w działania innych osób i jednostek, w każdym roku. Dodatkowo pracownik, któremu powierzono zadania z zakresu rewitalizacji będzie podejmował działania inicjujące powstawanie społecznych komitetów monitorujących w każdym z podobszarów rewitalizacji, które będą uczestniczyły w monitorowaniu programu. W ten sposób skuteczność działań rewitalizacyjnych będzie monitorowana i badana z udziałem społeczności, dodatkowo udział społeczeństwa w procesie rewitalizacji zostanie uzyskany poprzez stosowanie w monitoringu i ewaluacji badań ankietowych wśród mieszkańców.

Koszty zarządzania programem zostały uwzględnione w części 10 programu w ramach finansowych programu i stanowią one wkład własny Miasta Mława w proces rewitalizacji. Koszty zarządzania zawierają planowane wydatki związane z funkcjonowaniem struktury wdrożeniowej GPRMM (wynagrodzenia, zakup materiałów i usług). Szacunkowe koszty zarządzania określono na poziomie 873 400,00 zł na okres poczynając od uchwalenia GPRMM do końca roku 2030.

Projekty rewitalizacyjne będą realizowane w latach 2016-2030. Czas realizacji poszczególnych projektów przedstawia poniższe zestawienie.

Tabela 48 Planowany termin realizacji poszczególnych projektów rewitalizacyjnych

Nr projektu	Nazwa	2017	2018	2019	2020	2021	2022	2023	2024	2025	2026	2027	2028	2029	2030
1	Akademia Kompetencji Wychowawczych	2017-2025													
2	Budowa szybów windowych wraz z instalacją wind w trzech budynkach użyteczności publicznej						2022-2030								
3	Godnie i wygodnie - rozbudowa tkanki mieszkaniowej w zasobie komunalnym przy ul. 18 Stycznia w Mławie.							2023-2027							
4	Godnie i wygodnie Piłsudskiego 31						2022-2024								
5	Instalacja gruntowych pomp ciepła w budynkach Starostwa Powiatowego w Mławie						2022-2030								
6	Instalacja gruntowych pomp ciepła w budynkach Urzędu Miasta Mława.							2023-2027							
7	Jarmark św. Wojciecha	2017-2021					2022-2027								
8	Modernizacja budynku bursy szkolnej wraz z parkingiem						2022-2030								
9	Plac zabaw dla osób z niepełnosprawnością ruchową						2022-2030								
10	Portal internetowy oraz program informacyjny Mławski Tygodnik Telewizyjny							2023-2030							
11	Przyjazny Dom	2017-2021					2022-2027								
12	Remont i termomodernizacja budynków przy Zespole Szkół nr 2 w Mławie						2022-2030								
13	Rewitalizacja budynku MOPS poprzez dostosowanie budynku do potrzeb osób z uzależnieniami alkoholowymi							2023-2027							
14	Rewitalizacja budynku ratusza miejskiego poprzez dostosowanie budynku do potrzeb osób z niepełnosprawnością w Mławie							2023-2027							
15	Rewitalizacja obszaru Osiedla Obrońców Mławy poprzez rozbudowę kompleksu oświatowego ZPO 2 o obiekt przedszkolny.								2024-2027						
16	Rewitalizacja obszaru osiedla Obrońców Mławy poprzez zagospodarowanie skweru przy ul. Rynkowej.						2022- 2027								
17	Rewitalizacja obszaru Placu 1-go Maja w Mławie								2024-2027						
18	Rewitalizacja terenu osiedla przyległego do ul. Stary Rynek, Płocka, Szewska, Grzebskiego.							2023-2027							
19	Rewitalizacja zabytkowego Domu Handlowego w Mławie						2022-2030								
20	Rozbudowa ekologicznego taboru komunikacji miejskiej w celu skomunikowania obszarów rewitalizacji 2023-2027							2023-2027							
21	Rozwój kompetencji kluczowych i umiejętności niezbędnych na rynku pracy uczniów szkół ponadpodstawowych ogólnokształcących oraz wsparcie szkół prowadzących kształcenie zawodowe						2022-2030								
22	Skomunikowanie obszarów rewitalizacji z placówkami edukacyjnymi poprzez rozbudowę ekologicznego taboru.							2023-2025							
23	Słowackiego 1 po zmianach			2019-2027											
24	Słowackiego 3 po zmianach			2019-2027											
25	Stworzenie Programu Inicjatyw Mieszkańców						2022-2030								
26	Victor Young Jazz Festival Mława						2022-2027								
27	Wsparcie społeczno-zawodowe osób wykluczonych i zagrożonych wykluczeniem społecznym.						2022-2030								
28	Wzmocnienie bezpieczeństwa w miejscach publicznych poprzez modernizację i rozbudowę monitoringu miejskiego w Mławie.						2022-2027								
29	Zielone, ekologiczne Krajewo dla rodzin						2022-2025								
30	Kultura Energetyczna						2022-2025								

Źródło: opracowanie własne

Ramowy harmonogram realizacji całego gminnego programu rewitalizacji: w tym czas realizacji projektów i pozostałych przedsięwzięć, wdrażanie, monitorowanie i ewaluację przedstawia rysunek poniżej.

	VI			Raport ewaluacji GPRMM zawierający ocenę aktualności i stopnia realizacji programu		
	IX			Raport rezultatów GPRMM		
	XII			Raport rezultatów GPRMM		
2026	III					Raport rezultatów GPRMM
	VI					
	IX					
2027	XII					
	III					
	VI					
2028	IX					
	XII					
	III					
2029	VI					
	IX					
	XII					
2030	III					
	VI					
	IX					
	XII			Raport końcowy		

Źródło: opracowanie własne

12. System monitorowania i oceny skuteczności działań

Ocena aktualności i stopnia realizacji GPR

W celu systematycznego gromadzenia informacji na temat stanu realizacji GPRMM tworzy się system monitorowania programu. Na system monitorowania składają się elementy dotyczące monitorowania rezultatów programu oraz dotyczące realizacji poszczególnych projektów i ich wpływu na rezultaty programu. Dane i informacje na potrzeby monitoringu i ewaluacji będą zbierane cyklicznie (raz do roku) i wykorzystywane również do bieżącego zarządzania programem.

Monitoring gminnego programu rewitalizacji będzie prowadzony z wykorzystaniem metod ilościowych i jakościowych właściwych dla badania procesu rewitalizacji. Monitorowanie i ewaluacja programu są zadaniami pracownika, któremu powierzono zadania z zakresu rewitalizacji, który zbiera i agreguje informacje do monitoringu programu oraz jego ewaluacji. Interpretacja danych zgromadzonych w systemie monitoringu następuje we współpracy z Zespołem ds. Rewitalizacji.

Z monitoringu programu sporządza się roczne raporty, które zostają przedstawione do zaopiniowania Komitetowi Rewitalizacji. Co najmniej raz na 3 lata dokonywana jest ewaluacja programu zawierająca ocenę aktualności i stanu realizacji programu, która będzie przeprowadzana z udziałem mieszkańców obszaru rewitalizacji. Wszystkie opracowywane raporty oraz ewaluacja udostępniane będą publicznie poprzez stronę internetową dedykowaną rewitalizacji <https://bip.mlawa.pl/artykuly/gminny-program-rewitalizacji-miasta-mlawa-na-lata-2016-2025>

Poniżej w tabeli przedstawiono wskaźniki monitoringu poszczególnych celów, zgodnych z wybranymi wskaźnikami użytymi do delimitacji obszaru zdegradowanego i obszaru rewitalizacji.

Tabela 50 Wskaźniki monitorowania osiągnięcia celów GPR

Cel	Wskaźnik	Wartość wskaźnika (2022)	Jednostka miary	Źródło danych	Wartość docelowa wskaźnika
Cel operacyjny nr 1 Wsparcie w rozwiązywaniu problemów społecznych oraz przeciwdziałanie kumulacji niekorzystnych zjawisk.					
Liczba klientów pomocy społecznej na 1000 mieszkańców		2 570	osoba	GUS	spadek
Liczba osób długotrwale bezrobotnych na 1000 mieszkańców		11,31	osoba	GUS, Powiatowy Urząd Pracy w Mławie	spadek
Cel Operacyjny nr 2 Podniesienie poziomu aktywności gospodarczej w obszarze rewitalizacji					
Liczba podmiotów gospodarczych na 1000 mieszkańców		114,3	liczba	GUS, Urząd Miasta Mława	wzrost
Cel operacyjny nr 3 Podniesienie jakości środowiska naturalnego					
Redukcja emisji zanieczyszczeń do powietrza		0	CO ₂ /rok	Urząd Miasta Mława	wzrost
Cel operacyjny nr 4 Poprawa warunków funkcjonalno-przestrzennych obszaru rewitalizacji					

Cel	Wskaźnik	Wartość wskaźnika (2022)	Jednostka miary	Źródło danych	Wartość docelowa wskaźnika
Obszar zrewaloryzowanych przestrzeni publicznych		0	ha	Urząd Miasta Mława, Starostwo Powiatowe w Mławie	wzrost
Liczba nowych zagospodarowanych i uporządkowanych przestrzeni publicznych		0	sztuka	Urząd Miasta Mława, Starostwo Powiatowe w Mławie	wzrost
Cel operacyjny nr 5 Podniesienie poziomu technicznego obiektów i infrastruktury w obszarze rewitalizacji					
Udział budynków użyteczności publicznej dostosowanych do potrzeb osób niepełnosprawnych w odniesieniu do ogólnej liczby tych budynków		73%	odsetek	Urząd Miasta Mława, Starostwo Powiatowe w Mławie	Wzrost
Udział budynków mieszkalnych komunalnych termomodernizacja w ogólnej liczbie budynków mieszkalnych komunalnych		44%	odsetek	TBS sp. z o.o. w Mławie, Urząd Miasta Mława	Wzrost
Udział budynków użyteczności publicznej gdzie została wykonana termomodernizacja w ogólnej liczbie budynków użyteczności publicznej		71%	odsetek	Urząd Miasta Mława	Wzrost

źródło: opracowanie własne

Realizacja programu i osiągnięcie jego celów operacyjnych będzie monitorowane w obszarze rewitalizacji w oparciu o określone dla poszczególnych celów operacyjnych wskaźniki. Wartości bazowe określone są w oparciu o dane wykorzystywane do diagnozy Miasta Mława tj. wg stanu na koniec roku 2015 dla obszaru rewitalizacji oraz aktualizacji danych w 2022 roku (ze względu na aktualizację dokumentu GPR). Natomiast wartości docelowe prognozowane są dla roku 2030 dla obszaru rewitalizacji.

Monitorowanie postępu realizacji przedsięwzięć rewitalizacyjnych

Monitorowanie postępu realizacji przedsięwzięć rewitalizacyjnych będzie odbywało się w cyklach rocznych za pomocą przygotowanych kart projektów. Podmiot odpowiedzialny za realizację przedsięwzięcia rewitalizacyjnego (wydział lub inny realizator) będzie zobligowany do wypełnienia karty projektu, zgodnie z załączonym wzorem¹³:

Wzór karty monitorowania przedsięwzięcia rewitalizacyjnego

¹³ W uzasadnionych przypadkach (jeśli np. realizowane zadanie tego wymaga lub jest bardziej skomplikowane), wzór może podlegać modyfikacjom.

Nazwa projektu	
Cel ogólny realizacji projektu	
Krótki opis działań	
Realizator (wydział/referat/inne)	
Miejsce realizacji (adres)	
Data rozpoczęcia projektu	
Monitorowane wskaźniki	
Wydatkowane środki finansowe z podziałem na środki własne i środki zewnętrzne (prywatne, publiczne)	
Zaawansowanie realizacji/przygotowania do realizacji w %	
Planowana data zakończenia (oddania do użytku/realizacji) projektu	
Data sporządzenia karty	

Źródło: opracowanie własne

Tak zaproponowany system monitoringu wynika z wielości potencjalnych źródeł finansowania projektów. Aktualnie ze względu na brak wytycznych w zakresie pozyskiwania środków i tym samym brak sugerowanych wskaźników przedsięwzięć nie jest możliwe określenie ostatecznego katalogu wskaźników monitorowania przedsięwzięć. Niemniej w opisach przedsięwzięć rewitalizacyjnych zaproponowano mierniki pomiaru postępu realizacji przedsięwzięcia. W tabeli poniżej zestawiono zaproponowane wskaźniki wraz z przedsięwzięciami i celami GPR.

Tabela 51 Proponowane wskaźniki monitoringu realizacji przedsięwzięć rewitalizacyjnych

Cel operacyjny nr 1	Wsparcie w rozwiązywaniu problemów społecznych oraz przeciwdziałanie kumulacji niekorzystnych zjawisk.	Źródło danych	Przedsięwzięcie
Kierunki działań	Wskaźnik		
A. Aktywizacja i wsparcie osób starszych i niepełnosprawnych	Liczba osób zagrożonych ubóstwem lub wykluczeniem społecznym objętych usługami społecznymi świadczonymi w interesie ogólnym (osoby)	Urząd Miasta Mława	
B. Podniesienie aktywności społecznej	Liczba osób uczestniczących w projekcie (osoby)	Urząd Miasta Mława	
C. Przeciwdziałanie bezrobociu i wzrost aktywności zawodowej	Liczba wydarzeń/ działań przeprowadzonych w ramach projektu (liczba)	Urząd Miasta Mława	
D. Przeciwdziałanie przestępczości i przemocy	Liczba organizacji/ grup społecznych uczestniczących w projekcie (liczba)	Urząd Miasta Mława	
E. Wspieranie rodzin (polityka prorodzinna) i zwiększenie osadnictwa			
Cel operacyjny nr 2	Podniesienie poziomu aktywności gospodarczej w obszarze rewitalizacji	Źródło danych	Przedsięwzięcie
Kierunki działań	Wskaźnik		
A. Wsparcie promocji przedsiębiorczości	Liczba uczestników/podmiotów nowych inicjatyw na obszarze rewitalizacji – (liczba)	Urząd Miasta Mława	

B. Wsparcie rozwoju przedsiębiorczości	Liczba zrealizowanych projektów z zakresu rozwoju przedsiębiorczości - (liczba)	Urząd Miasta Mława	
Cel operacyjny nr 3	Podniesienie jakości środowiska naturalnego	Źródło danych	Przedsięwzięcie
Kierunki działań	Wskaźnik		
A. Działania na rzecz poprawy jakości powietrza (ekologiczne źródła ciepła, transport zbiorowy)	Liczba zorganizowanych wydarzeń z zakresu edukacji ekologicznej (liczba)	Urząd Miasta Mława	
B. Edukacja ekologiczna	Redukcja emisji zanieczyszczeń tCO ₂ /rok	Urząd Miasta Mława	
C. Wsparcie w zakresie stosowania ekologicznych technologii (zielona energia, odnawialne źródła).		Urząd Miasta Mława	
Cel operacyjny nr 4	Poprawa warunków funkcjonalno-przestrzennych obszaru rewitalizacji	Źródło danych	Przedsięwzięcie
Kierunki działań	Wskaźnik		
A. Poprawa estetyki obszaru rewitalizacji	Powierzchnia obszarów objętych rewitalizacją (ha lub km ²)	Urząd Miasta Mława	
B. Zwiększenie zagospodarowania przestrzeni publicznych	Liczba osób korzystających ze zrewitalizowanych obszarów bądź utworzonej/rekultywowanej przestrzeni (osoby)	Urząd Miasta Mława	
Cel operacyjny nr 5	Podniesienie poziomu technicznego obiektów i infrastruktury w obszarze rewitalizacji	Źródło danych	Przedsięwzięcie
Kierunki działań	Wskaźnik		
A. Dostosowanie budynków użyteczności publicznej i rozwiązań technicznych do potrzeb osób niepełnosprawnych	Liczba budynków (komunalne mieszkalne, użyteczności publicznej), w których zmniejszono emisyjność poprzez przeprowadzoną termomodernizację (liczba)	Urząd Miasta Mława	
B. Poprawa jakości i estetyki budynków mieszkalnych ze szczególnym uwzględnieniem zasobów gminnych	Liczba budynków użyteczności publicznej dostosowana do potrzeb osób ze szczególnymi potrzebami (liczba) (liczba)	Urząd Miasta Mława	
C. Realizacja termomodernizacji			
D. Poprawa jakości i rozwój infrastruktury			
E. Wsparcie odnowy zabytkowych i wartościowych obiektów			

Źródło: opracowanie własne

Wprowadzanie modyfikacji GPRMM w reakcji na zmiany zachodzące w otoczeniu programu jest kompetencją Rady Miasta Mława, która może czynić to z własnej inicjatywy lub na wniosek Burmistrza Miasta Mława. Burmistrz Miasta Mława na bieżąco – raz do roku będzie otrzymywał zaopiniowany

przez Komitet Rewitalizacji raport z monitoringu zawierający opis osiągniętych rezultatów programu, a co najmniej raz na trzy lata dokonana będzie ewaluacja programu, tj. ocena aktualności i stopnia realizacji programu. Pierwszy raport z monitoringu po aktualizacji programu zostanie opracowany w 2025 r. wg stanu na 31.12.2024. W oparciu o wskazane powyżej opracowania oraz przedstawione opinie Komitetu Rewitalizacji Burmistrz Miasta Mława będzie mógł wnioskować do Rady Miasta Mława o modyfikacje w gminnym programie rewitalizacji.

Określenie niezbędnych zmian w uchwałach Rady Miasta Mława ws. wieloletniego programu gospodarowania mieszkaniowym zasobem gminy i ws. ustalenia zasad wynajmowania lokali wchodzących w skład mieszkaniowego zasobu gminy Miasto Mława. Uchwała zatwierdzająca projekt uaktualnionego Wieloletniego Programu Gospodarowania Mieszkaniowym Zasobem Miasta Mława na lata 2023-2028 została przyjęta 10 lutego 2023 r.

Gminny Program Rewitalizacji Miasta Mława na lata 2016-2025 z perspektywą do 2030 roku nie powoduje konieczności wprowadzenia zmian w obowiązującej Uchwale nr XXXIX/428/2009 Rady Miejskiej z dnia 3 grudnia 2009 r. w sprawie zasad wynajmowania lokali mieszkalnych wchodzących w skład mieszkaniowego zasobu miasta.

13. Ustalenie ws. powołania Komitetu Rewitalizacji

Komitet Rewitalizacji będzie stanowił forum współpracy i dialogu interesariuszy z Miastem Mława w sprawach dotyczących przygotowywania, prowadzenia i oceny rewitalizacji. Komitet został powołany Zarządzeniem Nr 82/2017 i następnie wprowadzona w 2022 r. zmiana Zarządzeniem Nr 46/2022 Burmistrza Miasta Mława z dnia 03 marca 2022r. w sprawie zmiany Zarządzenia Nr 82/2017 w sprawie powołania Komitetu Rewitalizacji. Dokładne zasady powoływania członków będących przedstawicielami interesariuszy, zasady funkcjonowania i zadania Komitetu Rewitalizacji zostały określone Uchwałą Nr XXIX/341/2017r. Rady Miasta z dnia 28 marca 2017 r. w sprawie przyjęcia Regulaminu określającego zasady wyznaczania składu oraz zasady działania Komitetu Rewitalizacji, której podjęcie zostało poprzedzone przeprowadzeniem konsultacji społecznych. Regulamin ten stanowi załącznik nr 1 do niniejszego opracowania.

14. Ustalenia w zakresie ustanowienia Specjalnej Strefy Rewitalizacji

Na obecnym etapie prac nad Gminnym Programem Rewitalizacji Miasta Mława na lata 2016-2025 z perspektywą do 2030 roku nie stwierdzono potrzeby ustanowienia Specjalnej Strefy Rewitalizacji.

15. Sposób realizacji programu w zakresie planowania przestrzennego

Proponowany Gminny Program Rewitalizacji Miasta Mława na lata 2016-2025 z perspektywą do 2030 roku nie wywołuje konieczności zmiany Studium uwarunkowań i kierunków zagospodarowania przestrzennego Miasta Mława w aktualnym zakresie zgodnie z rozporządzeniem ministra infrastruktury z dnia 25 kwietnia 2004 r. w sprawie zakresu projektu studium uwarunkowań i kierunków zagospodarowania przestrzennego gminy. Zakres rzeczowy projektów rewitalizacyjnych przewidywanych w GPRMM nie wywołuje zmian funkcjonalno-przestrzennych w skali miasta, które

wymagałyby zmian w studium (patrz załącznik graficzny). Nie ma konieczności uchwalania miejscowych planów zagospodarowania przestrzennego oraz zmiany istniejących planów. Nie przewiduje się również konieczności uchwalenia miejscowego planu rewitalizacji.

16. Kierunki zmian funkcjonalno-przestrzennych obszaru rewitalizacji

Kierunki zmian funkcjonalno-przestrzennych obszaru rewitalizacji przedstawia się w załączniku graficznym do GPRMM. Przewidziane w programie działania rewitalizacyjne (opisane w cz. 8) nie wygenerują zmian funkcjonalno-przestrzennych w skali miasta, które miałyby wpływ na zmianę uwarunkowań bądź modyfikację kierunków zagospodarowania przestrzennego dla całej gminy miejskiej Mława.

Spis tabel, zdjęć, grafik i wykresów

Tabela 1 Gęstość zaludnienia w osiedlach Miasta Mława (dane na 31.12.2015 r.)	45
Tabela 2 Mierniki i wskaźniki społecznych zjawisk kryzysowych	50
Tabela 3 Mierniki i wskaźniki diagnozowania innych negatywnych zjawisk	53
Tabela 4 Liczba nowych samochodów (nie starszych niż 4 lata) zarejestrowanych w roku 2015	57
Tabela 5 Zamożność gospodarstw domowych mierzona liczbą rejestrowanych nowych samochodów (nie starszych niż 4 lata) przypadających na 100 mieszkańców w roku 2015	58
Tabela 6 Zamożność mierzona liczbą mieszkańców korzystających z płatnych form rekreacji i rozrywki na 100 mieszkańców	59
Tabela 7 Zamożność mierzona ruchem budowlanym mieszkańców – liczba mieszkańców, którzy uzyskali pozwolenie na budowę budynku mieszkalnego przypadająca na 100 mieszkańców w roku 2015	60
Tabela 8 Liczba osób w rodzinach korzystających z pomocy społecznej w roku 2015	60
Tabela 9 Korzystający z pomocy społecznej – liczba osób korzystających z pomocy społecznej w odniesieniu do 100 mieszkańców w roku 2015	61
Tabela 10 . Zestawienie wartości wskaźników wyliczonych dla mierników zjawiska ubóstwa w jednostkach analitycznych w roku 2015	62
Tabela 11 Przemoc w rodzinie w jednostkach analitycznych w roku 2015	63
Tabela 12 Czynniki zagrożeń w jednostkach analitycznych w roku 2015	64
Tabela 13 Przestępczość w jednostkach analitycznych w roku 2015	65
Tabela 14 Liczba osób uczestniczących w wyborach na przewodniczących osiedli w odniesieniu do 100 mieszkańców w roku 2015	66
Tabela 15 Dane demograficzne jednostek analitycznych na terenie Miasta Mława	69
Tabela 16 Wskaźniki demograficzne jednostek analitycznych na terenie Miasta Mława	70
Tabela 17 Liczba wskaźników o wartościach wykazujących niekorzystne odchylenie od mediany	73
Tabela 18 Wskaźnik przedsiębiorczości	75
Tabela 19 Ruch budowlany w roku 2015	78
Tabela 20 Dostosowanie budynków użyteczności publicznej do potrzeb osób niepełnosprawnych	79
Tabela 21 Jakość dróg	80
Tabela 22 Termomodernizacja budynków użyteczności publicznej w roku 2015	81
Tabela 23 Nasylenie terenu drogami w roku 2015	82
Tabela 24 Wskaźnik stanu dróg	82
Tabela 25 Występowanie koncentracji negatywnych zjawisk społecznych i innych negatywnych zjawisk w jednostkach analitycznych Miasta Mława	83
Tabela 26 Analiza niekorzystnych zjawisk społecznych występujących w podobszarze nr 2	108
Tabela 27 Liczba ludności w podobszarze rewitalizacji w 2015 r. i 2022 r.	108
Tabela 28 Bezrobocie w podobszarze rewitalizacji (dane na dzień 31.12.2015 r. i 31.12.2022 r.)	109
Tabela 29 Bezrobocie w podobszarze rewitalizacji nr 2 (ze względu na wiek, dane na dzień 31.12.2015 r. i 31.12.2022 r.)	110
Tabela 30 Bezrobocie w podobszarze rewitalizacji nr 2 (ze względu na wykształcenie, dane na dzień 31.12.2015 r. i 31.12.2022 r.)	110
Tabela 31 Liczba osób korzystających ze świadczeń opiekuńczych w 2015 r. w całym mieście oraz w podobszarze rewitalizacji nr 2	111
Tabela 32 Osoby korzystające z usług opiekuńczych w 2015 r. w podobszarze rewitalizacji nr 2	112
Tabela 33 Liczba osób przebywających w DPS oraz skierowanych do ZOL w podobszarze rewitalizacji nr 2	113
Tabela 34 Liczba wykreśleń działalności gospodarczych z podziałem na miejsce zamieszkania przedsiębiorców oraz na miejsce prowadzenia przez nich działalności gospodarczych (dane z okresu 7 miesięcy – od 01.01.2016 r. do 31.07.2016 r. oraz w 2022 r.)	114
Tabela 35 Zestawienie liczby problemów, które doprowadziły do zaprzestania prowadzenia działalności gospodarczej	114
Tabela 36 Liczba wykreśleń z działalności gospodarczej wg branży w okresie od 01.01.2016 r. do 31.07.2016 r. w podobszarze rewitalizacji nr 2	115
Tabela 37 Liczba mieszkańców podobszaru rewitalizacji nr 2 na poszczególnych osiedlach, którzy zadeklarowali selektywne gromadzenie i odbieranie odpadów komunalnych (dane na dzień 1 czerwca 2016 r.)	118
Tabela 38 Obiekty ogólnodostępne zlokalizowane w podobszarze rewitalizacji nr 2	123
Tabela 39 Liczba budynków komunalnych i socjalnych w podobszarze rewitalizacji nr 2	124
Tabela 40 Liczba mieszkań komunalnych i socjalnych w podobszarze rewitalizacji nr 2 oraz wskaźnik liczby mieszkań przypadających na 100 mieszkańców osiedli będących częścią podobszaru rewitalizacji nr 2.	125
Tabela 41 Wyposażenie mieszkań komunalnych i socjalnych – stan na 2022 r.	125
Tabela 42 Procentowy udział mieszkań wyposażonych w infrastrukturę techniczną	126
Tabela 43 Zestawienie zgłoszonych podstawowych przedsięwzięć rewitalizacyjnych (projektów rewitalizacyjnych)	142
Tabela 44 Zestawienie zgłoszonych pozostałych dopuszczalnych przedsięwzięć rewitalizacyjnych (przedsięwzięć).	209

Tabela 45 Komplementarność międzyokresowa.....	217
Tabela 46 Koszty realizacji projektów i programu rewitalizacji oraz źródła ich finansowania	223
Tabela 47 Zestawienie zrealizowanych podstawowych przedsięwzięć rewitalizacyjnych (przed procedurą aktualizacji dokumentu w 2022 roku)	226
Tabela 48 Planowany termin realizacji poszczególnych projektów rewitalizacyjnych	230
Tabela 49 Ramowy harmonogram realizacji GPRMM	231
Tabela 50 Wskaźniki monitorowania osiągnięcia celów GPR	233
Tabela 51 Proponowane wskaźniki monitoringu realizacji przedsięwzięć rewitalizacyjnych	235
Grafika 1 Harmonogram prac nad GPR	8
Grafika 2 Wizualizacja uspołecznionego procesu tworzenia GPRMM.....	10
Grafika 3 Baner na stronie www.mlawa.pl.....	12
Grafika 4 Kadr z materiału Patrycji Grochowskiej i Dariusza Skowrońskiego (TVP Warszawa) „Przygotowania do rewitalizacji”, wyemitowany w „Kurierze Mazowieckim” w TVP Warszawa 1 maja 2016 r.	14
Grafika 5 Kadr z reportażu „Nowa, Lepsza Mława” Marcina Kaszuby (Telewizja Mazury) wyemitowany w sieci kablowej Vectra 17 sierpnia 2016 r.	15
Grafika 6 Kadr z reportażu „Jak pozbyć się kompleksów?” Marcina Kaszuby (Telewizja Mazury) wyemitowany w sieci kablowej Vectra 9 września 2016 r.....	15
Grafika 7 W „Tygodniku Gazecie Mławskiej” materiały zostały wydrukowane 21 czerwca 2016 r. na stronie 3. W „Nowym Kurierze Mławskim” - 22 czerwca 2016 r. na stronie 5.....	17
Grafika 8 Projekt drugiego plakatu	20
Grafika 9 Plansa nr 1 wyemitowana 24.06. 2016 r.	21
Grafika 10 Plansa nr 2 wyemitowana 24.06. 2016 r.	21
Grafika 11 Plansa nr 3 wyemitowana 6.07.2016 r.	21
Grafika 12 Plansa nr 4 wyemitowana 6.07.2016 r.	21
Grafika 13 Plansa nr 5 wyemitowana 6.07.2016 r.	21
Grafika 14 Plansa nr 6 wyemitowana 7.07.2016 r.	21
Grafika 15 Plansa nr 7 wyemitowana 13.09.2016 r.	22
Grafika 16 Plansa nr 8 wyemitowana 13.09.2016 r.	22
Grafika 17 Plansa nr 9 wyemitowana 13.09.2016 r.	22
Grafika 18 Plansa informująca o przystąpieniu do opracowywania GPRMM	22
Grafika 19 Informacja o konsultacjach społecznych	23
Grafika 20 Zaproszenie na spacer studyjny organizowany w ramach konsultacji społecznych	23
Grafika 21 Projekt logo autorstwa Pawła Maćkowiaka	28
Grafika 22 Podzięk Miasta Mława na osiedla	44
Grafika 23 Schemat analiz prowadzących do wyznaczenia obszaru zdegradowanego	48
Grafika 24 Interpretacja zjawisk kryzysowych.....	72
Grafika 25 Mapa z obszarami, w których występuje szczególne nawarstwienie problemów społecznych	74
Grafika 26 Obszar przekroczeń poziomu dopuszczalnego pyłu zawieszony PM10 o okresie uśredniania wyników 24 godziny w Mławie w 2010 roku	77
Grafika 27 Rozkład przestrzenny zjawisk kryzysowych wynikających z koncentracji negatywnych zjawisk społecznych oraz występowanie innych negatywnych zjawisk	84
Grafika 28 Proponowany obszar zdegradowany Miasta Mława	86
Grafika 29 Proponowany obszar rewitalizacji	88
Grafika 30 Obszar rewitalizacji wg załącznika do uchwały nr XX/246/2016 Rady Miasta Mława z dnia 26 lipca 2016 r. w sprawie wyznaczenia obszaru zdegradowanego i obszaru rewitalizacji Miasta Mława	92
Grafika 31 Podobszar rewitalizacji nr 1, część osiedla Krajewo (zaznaczony czerwoną linią).....	94
Grafika 32 Podobszar rewitalizacji nr 2	94
Grafika 33 Fragment podobszaru rewitalizacji nr 2 – część osiedla nr 1 Śródmieście (zaznaczony czerwoną linią) .	95
Grafika 34 Fragment podobszaru rewitalizacji nr 2 – część osiedla nr 5 Kościuszki (zaznaczony czerwoną linią)	96
Grafika 35 Fragment podobszaru rewitalizacji nr 2 – osiedle nr 8 Obrońców Mławy (zaznaczony czerwoną linią)..	97
Grafika 36 Fragment podobszaru rewitalizacji nr 2 – część osiedla nr 10 Kozielski (zaznaczony czerwoną linią).....	98
Grafika 37 Fragment podobszaru rewitalizacji nr 2 – część osiedla nr 14 Zawkrze (zaznaczony czerwoną linią)	99
Grafika 38 Średnie roczne stężenie benzo(a)pirenu	116
Grafika 39 Średnie roczne stężenie PM2,5.....	117
Grafika 40 Średnie roczne stężenie PM10.....	117
Grafika 41 Struktura zarządzania GPRMM	227
Zdjęcie 1 Spotkanie warsztatowe grupy omawiającej cele rewitalizacji podobszaru nr 2, Miejski Dom Kultury w Mławie, 24 sierpnia 2016 r.....	10
Zdjęcie 2 Mieszkańcy wypełniają ankietę w stoisku plenerowym zespołu ds. rewitalizacji podczas Jarmarku Wojciechowego – 9 lipca 2016 r.	11
Zdjęcie 3 Spacer studyjny 8 października 2016 r., podobszar rewitalizacji nr 2	12

Zdjęcie 4 Magdalena Cecelska, koordynator zespołu ds. opracowania GPRMM w studio Radia 7. Audycję nagrywał Marcin Breński 16 maja 2016 r.	13
Zdjęcie 5 Baner promujący pracę nad GPRMM w centrum Mławy.....	18
Zdjęcie 6 Plakat informacyjny z zaproszeniem na spotkanie	19
Zdjęcie 7 Plakat wyeksponowany w Ratuszu.....	19
Zdjęcie 8 Plakaty na tablicach w centrum Mławy	20
Zdjęcie 9 Spotkanie 17 maja 2016 r.....	23
Zdjęcie 10 Prelekcji podczas spotkania 17 maja 2016 r.....	24
Zdjęcie 11 Spotkanie 27 czerwca 2016 r. – część warsztatowa – praca w podgrupach.....	24
Zdjęcie 12 Spotkanie 27 czerwca 2016 r. – część warsztatowa – praca w podgrupach.....	25
Zdjęcie 13 Spotkanie 27 czerwca 2016 r. – część warsztatowa – praca w podgrupach.....	25
Zdjęcie 14 Spotkanie 24 sierpnia 2016 r. – Burmistrz i Koordynator zespołu zadaniowego ds. opracowania GPRMM prezentują proponowaną wizję rewitalizacji podobszarów oraz zasady zgłaszania projektów rewitalizacyjnych	26
Zdjęcie 15 Warsztaty grupy, której na sercu leży osiedle Krajewo - podobszar rewitalizacji nr 1.....	26
Zdjęcie 16 Warsztaty 24 sierpnia 2016 r. Mieszkańcy dyskutują na temat wizji dla podobszaru rewitalizacji nr 2 ..	27
Zdjęcie 17 Wystawa projektów logotypów zorganizowana w Miejskim Domu Kultury w Mławie.....	28
Zdjęcie 18 Paweł Maćkowiak – autor logo, odbiera główną nagrodę z rąk Burmistrza Miasta Mława – Sławomira Kowalewskiego.....	28
Zdjęcie 19 Badanie ankietowe - urna i ulotki wyłożone w Miejskiej Bibliotece Publicznej.....	29
Zdjęcie 20 Losowanie nagród na spotkaniu 24 sierpnia 2016 r.....	29
Zdjęcie 21 Losowanie wśród uczestników spaceru 1 października 2016 r. - podobszar rewitalizacji nr 1, osiedle Krajewo	30
Zdjęcie 22 Nagrody dla zwycięzców konkursu ankietowego.....	30
Zdjęcie 23 Ulotka dotycząca Gminnego Programu Rewitalizacji Miasta Mława	31
Zdjęcie 24 Jarmark Wojciechowy 2016 – stoisko informujące o rewitalizacji	32
Zdjęcie 25 Kolportaż ulotek w czasie Jarmarku Wojciechowego - 10 lipca 2016 r.....	32
Zdjęcie 26 Kolportaż ulotek podczas uroczystego otwarcia placu zabaw na terenie MOSiRu 9.07.2016 r.	32
Zdjęcie 27 Ulotka trzyczęściowa. Poza ankietą z pytaniami do mieszkańców zawierała słowo Burmistrza Miasta Mława oraz kalendarz na 2017 rok i tygodniowy planer.	33
Zdjęcie 28 Wypełnione ankiety można było wrzucać do urny ustawionej przy kancelarii Urzędu Miasta Mława lub wysyłać pocztą.....	33
Zdjęcie 29 Zaproszenie na spacer rewitalizacyjny wywieszane na klatce schodowej domu wielorodzinnego na terenie Osiedla Księżąt Mazowieckich.....	34
Zdjęcie 30 Pierwszy spacer studyjny – 15 czerwca 2016 r.....	35
Zdjęcie 31 Spacer studyjny na terenie podobszarów rewitalizacji (1 i 8 października 2016 r.).....	35
Zdjęcie 32 Spacer studyjny rozpoczęty w Miejskiej Bibliotece Publicznej w Mławie – 22.10. 2016 r.	36
Zdjęcie 33 Podczas spacerów studyjnych mieszkańcy dzielili się swoimi uwagami (22.10.2016 r.)	36
Zdjęcie 34 Plakat informujący o godzinach indywidualnych konsultacji z członkami zespołu ds. GPRMM	37
Zdjęcie 35 Budynek dawnej świetlicy osiedla Krajewo obecnie	102
Zdjęcie 36 Część podobszaru rewitalizacji nr 1 – teren przy zbiorniku wodnym	103
Zdjęcie 37 Część podobszaru rewitalizacji nr 1 – teren przy zbiorniku wodnym	104
Zdjęcie 38 Część podobszaru rewitalizacji nr 1 – tereny zabudowane	105
Zdjęcie 39 Część podobszaru rewitalizacji nr 1 – tereny zabudowane	106
Zdjęcie 40 Część podobszaru rewitalizacji nr 1 – tereny zabudowane	107
Zdjęcie 41 Wolny lokal użytkowy przy ul. Wigury	119
Zdjęcie 42 Wolny lokal do wynajęcia w sąsiedztwie Domu Handlowego przy ul. Wigury.....	119
Zdjęcie 43 Wolny lokal użytkowy w sąsiedztwie Domu Handlowego przy ul. Wigury	120
Zdjęcie 44 Wolne lokale użytkowe w Domu handlowym.....	120
Zdjęcie 45 Zabytkowa kamienica przy ul. Plac 1 Maja (własność prywatna)	121
Zdjęcie 46 Zabytkowa kamienica przy ul. Reymonta 9	122
Zdjęcie 47 Zabytkowa hala targowa (własność prywatna) ul. Żwirki	122
Zdjęcie 48 Kamienica secesyjna Stary Rynek 6 (własność prywatna)	123
Zdjęcie 49 Zdjęcia budynków mieszkalnych przy ul. Słowackiego	126
Zdjęcie 50 Zdjęcia budynków mieszkalnych przy ul. Słowackiego	127
Zdjęcie 51 Zdjęcia budynków mieszkalnych przy ul. Słowackiego	127

Wykres 1 Długotrwałe bezrobocie: liczba osób zarejestrowanych w Powiatowym Urzędzie Pracy w Mławie jako długotrwałe bezrobotni w odniesieniu do 100 mieszkańców(dane na 31.12.2015 r.)	54
Wykres 2 Długotrwałe bezrobocie z podziałem na płeć: liczba osób zarejestrowanych w Powiatowym Urzędzie Pracy w Mławie jako długotrwałe bezrobotni w odniesieniu do 100 mieszkańców (dane na 31.12.2015 r.)	55

Wykres 3 Liczba osób zarejestrowanych w Powiatowym Urzędzie Pracy w Mławie w odniesieniu do 100 mieszkańców (dane na 31.12.2015 r.)	55
Wykres 4 Liczba osób biorących udział w głosowaniu nad budżetem obywatelskim w odniesieniu do 100 mieszkańców w roku 2015.....	67
Wykres 5 Liczba osób zainteresowana przystąpieniem do projektu „Bezpieczeństwo energetyczne Mławy – partnerstwo na rzecz ekorozwoju miasta” w odniesieniu do 100 mieszkańców	68
Wykres 6 Liczba osób korzystających z pomocy społecznej z powodu bezradności w sprawach opiekuńczych	68
Wykres 7 Relacja wielkości grup ludności w poszczególnych grupach wiekowych w jednostkach analitycznych w roku 2015 [%]	70
Wykres 8 Pogłębiona analiza niekorzystnych zjawisk społecznych występujących w podobszarze nr 1 (na czerwono oznaczono wskaźniki występujące w stopniu wskazującym na kryzysowy).....	100

Spis załączników

Załącznik nr 1. Regulamin określający zasady wyznaczania składu oraz zasady działania Komitetu Rewitalizacji

Załącznik nr 2. Zarządzenie Nr 82/2017 Burmistrza Miasta Mława z dnia 13.06.2017 r. w sprawie powołania Komitetu Rewitalizacji

Załącznik nr 3. Zarządzenie Nr 101/2017 Burmistrza Miasta Mława z dnia 24 lipca 2017r. w sprawie zmiany Zarządzenia Nr 82/2017 w sprawie powołania Komitetu Rewitalizacji

Załącznik nr 4. Zarządzenie Nr 46/2022 Burmistrza Miasta Mława z dnia 03 marca 2022 r. w sprawie zmiany Zarządzenia Nr 82/2017 w sprawie powołania Komitetu Rewitalizacji

Załącznik nr 5. Zarządzenie Nr 71/2017 Burmistrza Miasta Mława z dnia 19 maja 2017 r. w sprawie powołania zespołu ds. rewitalizacji

Załącznik nr 6. Zarządzenie Nr 45/2022 Burmistrza Miasta Mława z dnia 03 marca 2022r.w sprawie zmiany Zarządzenia nr 71/2017 w sprawie powołania Zespołu ds. rewitalizacji