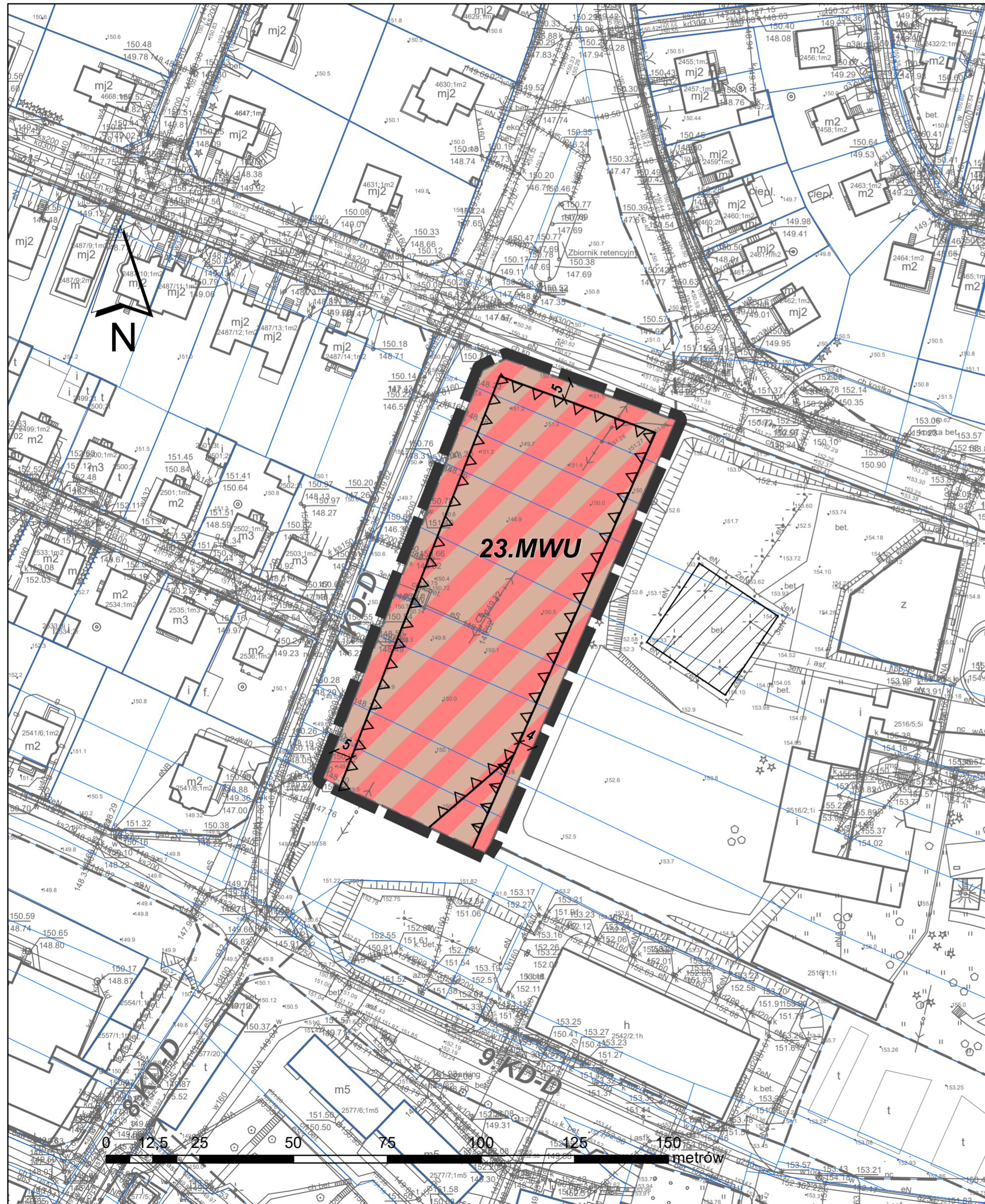




# MIEJSCOWY PLAN ZAGOSPODAROWANIA PRZESTRZENNEGO „OSIEDLE MŁODYCH” CZĘŚĆ II

## RYSUNEK PLANU

skala 1:1.000




załącznik nr 1 do uchwały  
nr LX/779/2024  
Rady Miasta Mława  
z dnia 26 lutego 2024 r.

### Legenda:

oznaczenia  
będące  
ustaleniami  
planu:



granica obszaru objętego planem



linie rozgraniczające tereny o różnym przeznaczeniu  
lub różnych zasadach zagospodarowania



linie rozgraniczające tereny poza obszarem planu

### przeznaczenie terenów:



zabudowa mieszkaniowa wielorodzinna i usługi



drogi publiczne sąsiadujące z obszarem objętym planem

### elementy zagospodarowania terenów:



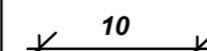
nieprzekraczalne linie zabudowy



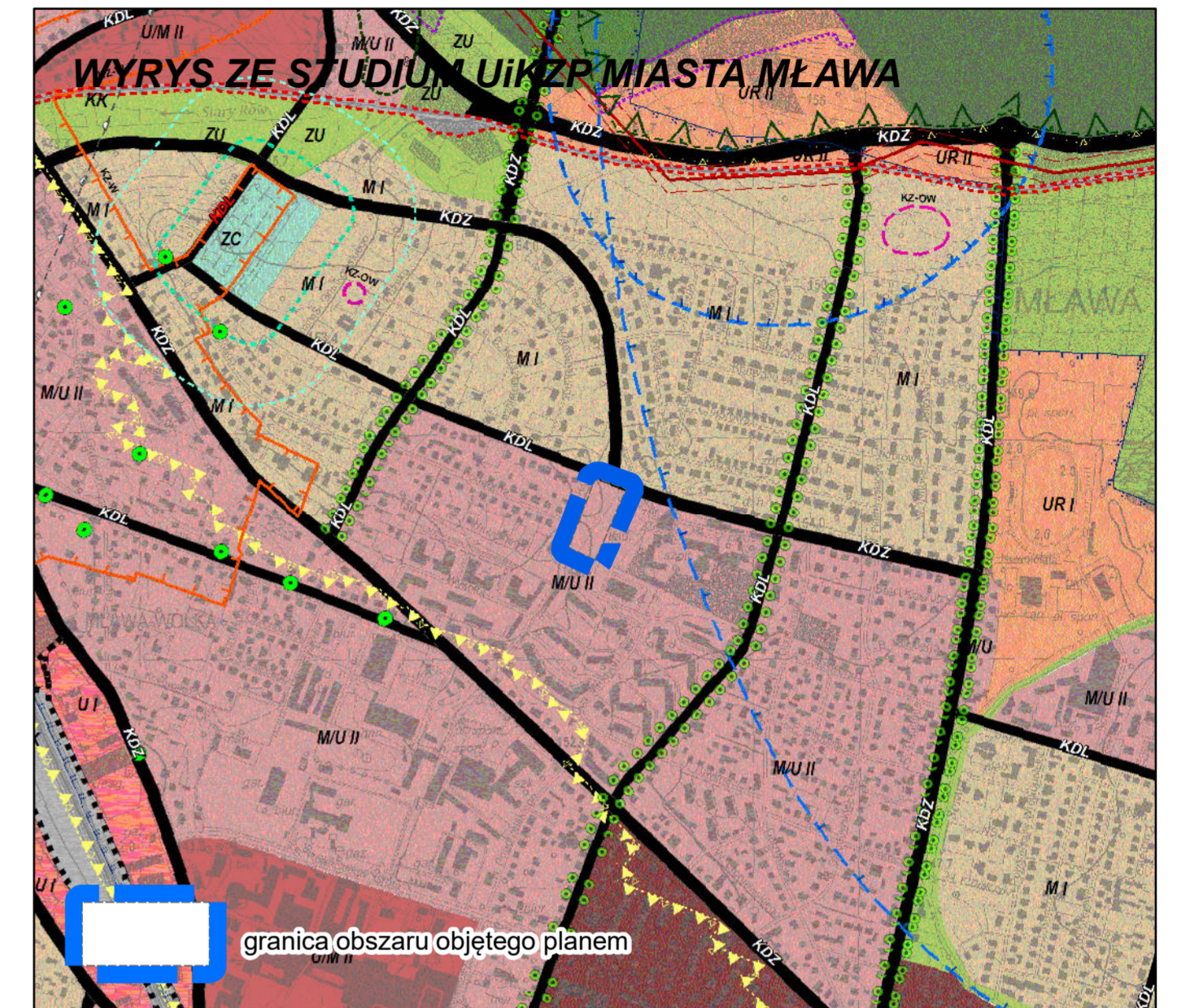
nieprzekraczalne linie zabudowy dla zabudowy  
o wysokości do 9,0m



zasięg lądowiska przyszpitalnego dla śmigłowców



wymiary



### Strefy funkcjonalno - przestrzenne:

- C I, C II - s. zabudowy śródmiejskiej
- U/M I, U/M II - s. zabudowy usługowo - mieszkaniowej
- M/U I, M/U II, M/U III - s. zabudowy mieszkaniowo - usługowej
- M I, M II, M III - s. zabudowy mieszkaniowej

### Docelowy układ drogowo - uliczny:

- drogi zbiorcze (w tym obecne ślady dróg wojewódzkich DW 544 i DW 563 - wg. schematu nr 2 - stanowiące tereny inwestycji celu publicznego o znaczeniu ponadlokalnym)
- wybrane drogi lokalne/dojazdowe

Sporządzający:	Burmistrz Miasta Mława
Wykonawca:	
Temat planu:	Miejscowy plan zagospodarowania przestrzennego "Osiedle Młodych" część II rysunek planu
Zespół projektowy:	mgr inż. arch. Izabela Sobierajska upr. urb. nr 1691, d. członek OIU/Warszawie nr WA-278 - główny projektant mgr inż. arch. Joanna Wójcik mgr Wojciech Zaczekiewicz
Skala opracowania:	1:1.000
	26 lutego 2024 r.