





Podobszar rewitalizacji nr 1

Legenda:

-  kierunki zmian funkcjonalno-przestrzennych obszaru rewitalizacji
-  działki
-  budynki
-  obszar rewitalizacji

mapa sporządzona w skali 1: 5 000
z wykorzystaniem treści mapy zasadniczej
w rozumieniu ustawy z dnia 17 maja 1989r.
Prawo geodezyjne i kartograficzne
(Dz. U. z 2015r. poz. 520, z późn. zm.)

Podobszar rewitalizacji nr 2