

UCHWAŁA NR
RADY MIASTA MŁAWA
z dnia

w sprawie
zamiany nieruchomości

Na podstawie art. 18 ust. 2 pkt 9 lit. a ustawy z dnia 8 marca 1990 r. o samorządzie gminnym (Dz. U. z 2023 r., poz. 40 z późn. zm.) oraz art. 15 ust. 1 ustawy z dnia 21 sierpnia 1997 r. o gospodarce nieruchomościami (Dz. U. z 2023 r., poz. 344 z późn. zm.) Rada Miasta Mława uchwała, co następuje:

§ 1.1. Rada Miasta Mława wyraża zgodę na zamianę nieruchomości oznaczonej w ewidencji gruntów m. Mławy jako działka nr 2155/12 o powierzchni 0,0782 ha, położonej w rejonie ul. 20 Dywizji Piechoty Wojska Polskiego, stanowiącej własność Miasta Mława na nieruchomość składającą się z działek oznaczonych w ewidencji gruntów m. Mławy nr nr 1913/1, 1914/7 o łącznej powierzchni 0,0546 ha, położonej przy ul. Kościelnej.


2. Zamiana nieruchomości określonych w ust. 1 nastąpi z zastosowaniem dopłaty, której wysokość jest równa różnicy wartości zamienianych nieruchomości.

§ 2. Wykonanie uchwały powierza się Burmistrzowi Miasta Mława.

§ 3. Uchwała wchodzi w życie z dniem podjęcia.

Przewodniczący Rady Miasta

Lech Prejs



RADCA PRAW
Krzyżof Chmiński
OL-1593

Uzasadnienie do uchwały w sprawie zamiany nieruchomości


Przedmiotem zamiany będą niezabudowane nieruchomości, oznaczone w ewidencji gruntów m. Mławy jako działki:

- nr 2155/12, położona w rejonie ul. 20 Dywizji Piechoty WP, stanowiąca własność Miasta Mława,
- nr nr 1913/1, 1914/7, położona przy ul. Kościelnej, która jest własnością Rzymskokatolickiej Parafii pw. św. Jana Kantego w Mławie.

Położenie nieruchomości zostało przedstawione na wyrysach z mapy ewidencyjnej, załączonych do uzasadnienia.

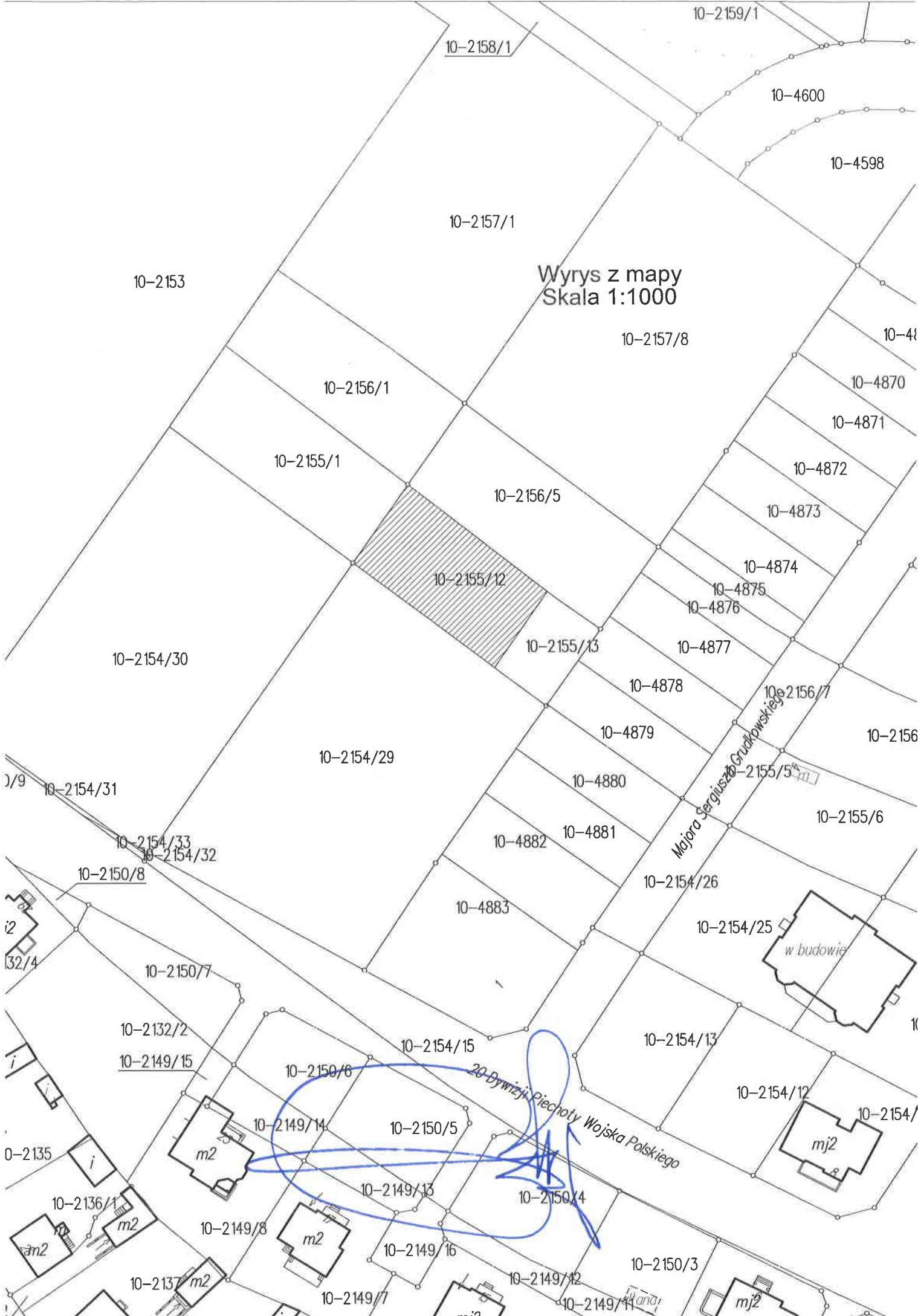
Zamiana nastąpi na wniosek Miasta Mława. W wyniku zamiany Miasto Mława nabędzie nieruchomość do zasobu nieruchomości komunalnych z przeznaczeniem na urządzenie parkingu w sąsiedztwie Zespołu Placówek Oświatowych Nr 2. Parafia nabędzie nieruchomość w celu powiększenia swojej nieruchomości składającej się m.in. z działek nr nr 2154/29, 2155/1.

Wartości zamienianych nieruchomości zostaną określone przez rzeczoznawcę majątkowego. W przypadku nierównej wartości zamienianych nieruchomości stosuje się dopłatę, której wysokość jest równa różnicy tych wartości.

A handwritten signature in blue ink, consisting of several loops and a long horizontal stroke, located at the bottom left of the page.

Wyrys z mapy
Skala 1:1000





10-2159/1

10-2158/1

10-4600

10-4598

10-2157/1

Wyrys z mapy
Skala 1:1000

10-2153

10-2157/8

10-41

10-2156/1

10-4870

10-4871

10-2155/1

10-4872

10-4873

10-2156/5

10-4874

10-4875

10-4876

10-2155/12

10-2155/13

10-4877

10-2154/30

10-4878

10-4879

10-2156/7

10-2156

10-2154/29

10-4880

10-2155/5

10-2155/6

10-2154/31

10-4882

10-4881

10-2154/33
10-2154/32

10-4883

10-2154/26

10-2154/25

10-2132/4

10-2150/7

10-2132/2

10-2154/15

10-2154/13

10-2154/12

10-2154/11

10-2150/6

10-2149/14

10-2150/5

20 Drużyna Piechoty Wojska Polskiego

10-2135

10-2149/13

10-2150/4

mj2

10-2136/1

10-2149/8

m2

10-2149/16

10-2150/3

m2

10-2137

m2

10-2149/7

mi2

10-2149/12

10-2149/11

mj2

10-2150/2